

## **4.2 Bovenrijn**

(Geen effecten)

## **4.3 Waal**

### 4.3.1 Milieutoetsing traject Land van Maas en Waal - Heerewaarden, dijkkringgebieden 40 en 41 (Rivierenland)

#### Landschap

	--	-	0	+	++	
Landschappelijk karakter						Sterk
Functionele diversiteit						Multi
Belevingswaarde rivier en landschap						Wijds

#### Natuur

Status van het gebied

- Ecologische hoofdstructuur
- Flora- en faunawet gebied
- Natuurbeschermingswetgebied

- Habitatrichtlijngebied
- Vogelrichtlijngebied
- Wetlandgebied (Ramsar conventie)
- Overig

Verstoring tijdens aanleg

Verstoring						Geen verstoring
------------	--	--	--	--	--	-----------------

#### Cultuurhistorie / archeologie

Status van het gebied

- Waardevol cultuurlandschap
- Belvedere gebied

- Nationaal landschap
- Overig

Cultuurhistorische waarde						Hoog
Archeologische waarde						Hoog
Geomorfologische waarde						Hoog

#### Sociaal-economische aspecten

Aanwezigheid industrie en bedrijvigheid						Hoog
Woonkwaliteit						Hoog
Gebruikswaarde						Hoog
Hinder tijdens de aanleg						Geen hinder

#### Toekomstvastheid van de voorgestelde maatregel

Toekomstwaarde ('no regret')						Hoog
------------------------------	--	--	--	--	--	------

#### Landbouw

Gebruiksmogelijkheden						Hoog
-----------------------	--	--	--	--	--	------

#### Recreatie

Aanwezigheid recreatieve voorzieningen						Veel
--	--	--	--	--	--	------

Huidige situatie

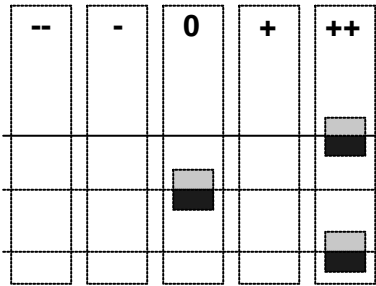
Situatie na de ingreep

#### 4.3.2 Milieutoetsing traject Millingen aan de Rijn - Nijmegen, dijkkringgebied 42 (Rivierland)

### Landschap

Landschappelijk karakter

Zwak



Sterk

Functionele diversiteit

Mono

Multi

Belevingswaarde rivier en landschap

Eng

Wijds

### Natuur

Status van het gebied

- Ecologische hoofdstructuur
- Flora- en faunawet gebied
- Natuurbeschermingswetgebied

- Habitatrichtlijngebied
- Vogelrichtlijngebied
- Wetlandgebied (Ramsar conventie)
- Overig

Verstoring tijdens aanleg

Verstoring



Geen verstoring

### Cultuurhistorie / archeologie

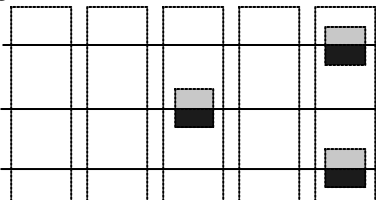
Status van het gebied

- Waardevol cultuurlandschap
- Belvedere gebied

- Nationaal landschap
- Overig

Cultuurhistorische waarde

Laag



Hoog

Archeologische waarde

Laag

Hoog

Geomorfologische waarde

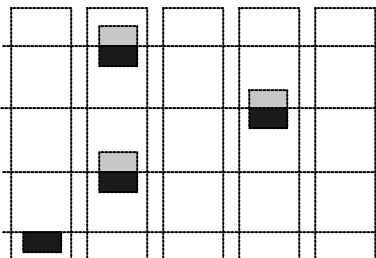
Laag

Hoog

### Sociaal-economische aspecten

Aanwezigheid industrie en bedrijvigheid

Laag



Hoog

Woonkwaliteit

Laag

Hoog

Gebruikswaarde

Laag

Hoog

Hinder tijdens de aanleg

Hinder

Geen hinder

### Toekomstvastheid van de voorgestelde maatregel

Toekomstwaarde ('no regret')

Laag

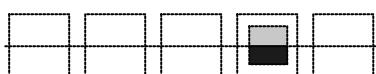


Hoog

### Landbouw

Gebruiksmogelijkheden

Laag

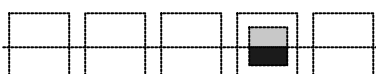


Hoog

### Recreatie

Aanwezigheid recreatieve voorzieningen

Geen



Veel

Huidige situatie

Situatie na de ingreep




### 4.3.2 Milieutoetsing traject Millingen aan de Rijn - Nijmegen, dijkkringgebied 42 (Rivierenland) Stedelijk gebied Nijmegen





#### Landschap

	--	-	0	+	++	
Landschappelijk karakter	Zwak					Sterk
Functionele diversiteit	Mono					Multi
Belevingswaarde rivier en landschap	Eng					Wijds






#### Natuur

Status van het gebied

-  Ecologische hoofdstructuur
-  Flora- en faunawet gebied
-  Natuurbeschermingswetgebied



-  Habitatrichtlijngebied
-  Vogelrichtlijngebied
-  Wetlandgebied (Ramsar conventie)
-  Overig



Verstoring tijdens aanleg

Verstoring						Geen verstoring
						

#### Cultuurhistorie / archeologie

Status van het gebied

-  Waardevol cultuurlandschap
-  Belvedere gebied

-  Nationaal landschap
-  Overig

Cultuurhistorische waarde	Laag					Hoog
Archeologische waarde	Laag					Hoog
Geomorfologische waarde	Laag					Hoog

#### Sociaal-economische aspecten

Aanwezigheid industrie en bedrijvigheid	Laag					Hoog
Woonkwaliteit	Laag					Hoog
Gebruikswaarde	Laag					Hoog
Hinder tijdens de aanleg	Hinder					Geen hinder

#### Toekomstvastheid van de voorgestelde maatregel



Toekomstwaarde ('no regret')	Laag					Hoog
------------------------------	------	--	--	--	--	------

#### Landbouw

Gebruiksmogelijkheden	Laag					Hoog
-----------------------	------	--	--	--	--	------

#### Recreatie

Aanwezigheid recreatieve voorzieningen	Geen					Veel
--	------	--	--	--	--	------

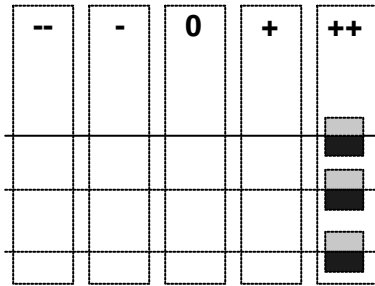
-  Huidige situatie
-  Situatie na de ingreep

### 4.3.3 Milieutoetsing traject Doornenburg - Tiel, dijkringgebied 43 (Rivierenland)

#### Landschap

Landschappelijk karakter

Zwak



Sterk

Functionele diversiteit

Mono

Multi

Belevingswaarde rivier en landschap

Eng

Wijds

#### Natuur

Status van het gebied

- Ecologische hoofdstructuur
- Flora- en faunawet gebied
- Natuurbeschermingswetgebied

- Habitatrichtlijngebied
- Vogelrichtlijngebied
- Wetlandgebied (Ramsar conventie)
- Overig

Verstoring tijdens aanleg

Verstoring



Geen verstoring

#### Cultuurhistorie / archeologie

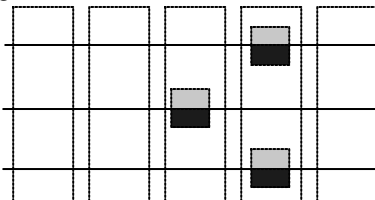
Status van het gebied

- Waardevol cultuurlandschap
- Belvedere gebied

- Nationaal landschap
- Overig

Cultuurhistorische waarde

Laag



Hoog

Archeologische waarde

Laag

Hoog

Geomorfologische waarde

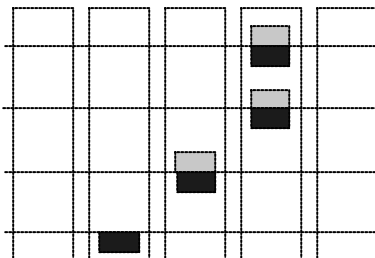
Laag

Hoog

#### Sociaal-economische aspecten

Aanwezigheid industrie en bedrijvigheid

Laag



Hoog

Woonkwaliteit

Laag

Hoog

Gebruikswaarde

Laag

Hoog

Hinder tijdens de aanleg

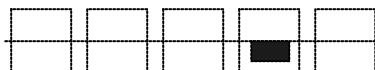
Hinder

Geen hinder

#### Toekomstvastheid van de voorgestelde maatregel

Toekomstwaarde ('no regret')

Laag

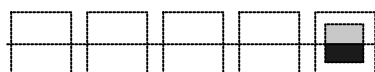


Hoog

#### Landbouw

Gebruiksmogelijkheden

Laag



Hoog

#### Recreatie

Aanwezigheid recreatieve voorzieningen

Geen



Veel

■ Huidige situatie

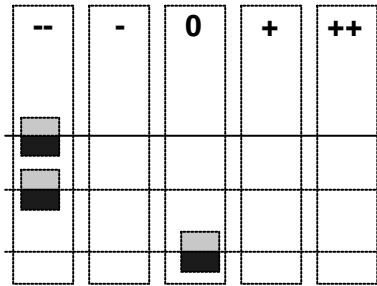
■ Situatie na de ingreep

### 4.3.3 Milieutoestand traject Doornenburg - Tiel, dijkkringgebied 43 (Rivierenland) Stedelijk gebied Lent

#### Landschap

Landschappelijk karakter

Zwak



Sterk

Functionele diversiteit

Mono

Multi

Belevingswaarde rivier en landschap

Eng

Wijds

#### Natuur

Status van het gebied

- Ecologische hoofdstructuur
- Flora- en faunawet gebied
- Natuurbeschermingswetgebied

- Habitatrichtlijngebied
- Vogelrichtlijngebied
- Wetlandgebied (Ramsar conventie)
- Overig

Verstoring tijdens aanleg

Verstoring



Geen verstoring

#### Cultuurhistorie / archeologie

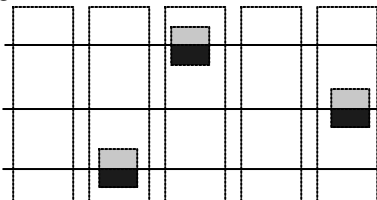
Status van het gebied

- Waardevol cultuurlandschap
- Belvedere gebied

- Nationaal landschap
- Overig

Cultuurhistorische waarde

Laag



Hoog

Archeologische waarde

Laag

Hoog

Geomorfologische waarde

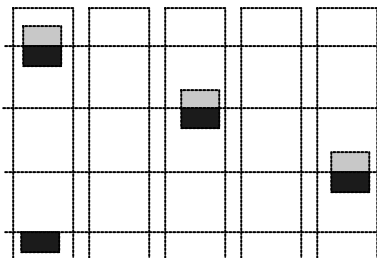
Laag

Hoog

#### Sociaal-economische aspecten

Aanwezigheid industrie en bedrijvigheid

Laag



Hoog

Woonkwaliteit

Laag

Hoog

Gebruikswaarde

Laag

Hoog

Hinder tijdens de aanleg

Hinder

Geen hinder

#### Toekomstvastheid van de voorgestelde maatregel

Toekomstwaarde ('no regret')

Laag



Hoog

#### Landbouw

Gebruiksmogelijkheden

Laag



Hoog

#### Recreatie

Aanwezigheid recreatieve voorzieningen

Geen



Veel

Huidige situatie

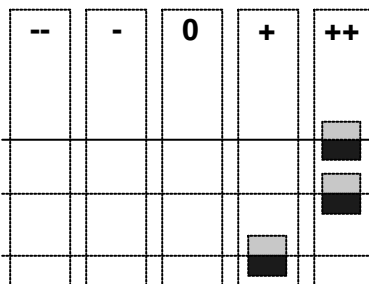
Situatie na de ingreep

#### 4.3.4 Milieutoetsing traject Tiel - Gorinchem, dijkkringgebied 43 (Rivierenland)

### Landschap

Landschappelijk karakter

Zwak



Sterk

Functionele diversiteit

Mono

Multi

Belevingswaarde rivier en landschap

Eng

Wijds

### Natuur

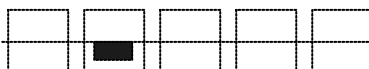
Status van het gebied

- Ecologische hoofdstructuur
- Flora- en faunawet gebied
- Natuurbeschermingswetgebied

- Habitatrichtlijngebied
- Vogelrichtlijngebied
- Wetlandgebied (Ramsar conventie)
- Overig

Verstoring tijdens aanleg

Verstoring



Geen verstoring

### Cultuurhistorie / archeologie

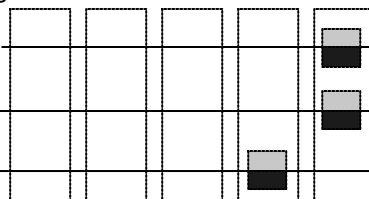
Status van het gebied

- Waardevol cultuurlandschap
- Belvedere gebied

- Nationaal landschap
- Overig

Cultuurhistorische waarde

Laag



Hoog

Archeologische waarde

Laag

Hoog

Geomorfologische waarde

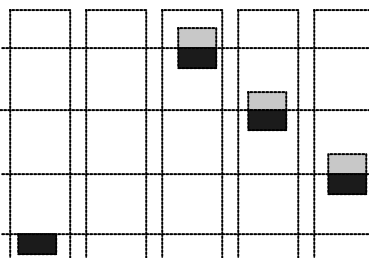
Laag

Hoog

### Sociaal-economische aspecten

Aanwezigheid industrie en bedrijvigheid

Laag



Hoog

Woonkwaliteit

Laag

Hoog

Gebruikswaarde

Laag

Hoog

Hinder tijdens de aanleg

Hinder

Geen hinder

### Toekomstvastheid van de voorgestelde maatregel

Toekomstwaarde ('no regret')

Laag

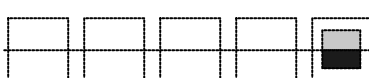


Hoog

### Landbouw

Gebruiksmogelijkheden

Laag

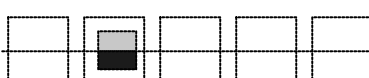


Hoog

### Recreatie

Aanwezigheid recreatieve voorzieningen

Geen



Veel

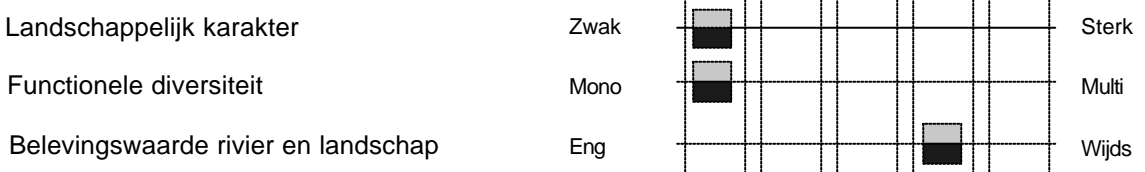
Light grey: Huidige situatie

Dark grey: Situatie na de ingreep



**4.3.4 Milieutoetsing traject Tiel - Gorinchem, dijkkringgebied 43 (Rivierenland)**  
**Stedelijk gebied Tiel**

**Landschap**

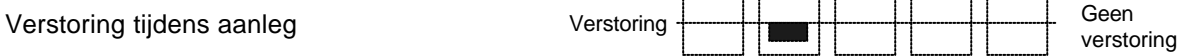


**Natuur**

Status van het gebied

- Ecologische hoofdstructuur
- Flora- en faunawet gebied
- Natuurbeschermingswetgebied

- Habitatrichtlijngebied
- Vogelrichtlijngebied
- Wetlandgebied (Ramsar conventie)
- Overig



**Cultuurhistorie / archeologie**

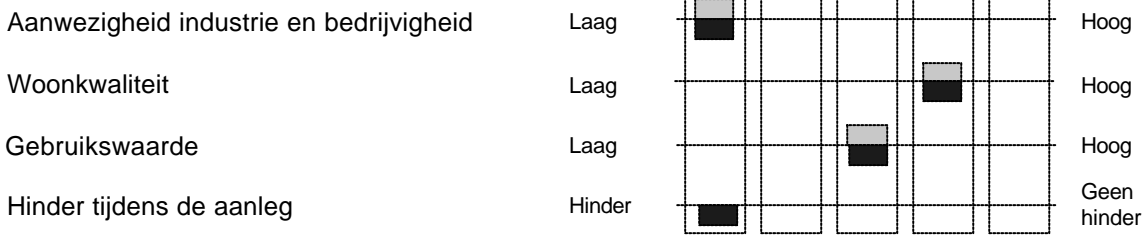
Status van het gebied

- Waardevol cultuurlandschap
- Belvedere gebied

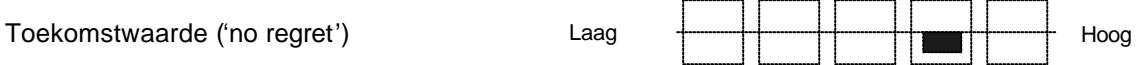
- Nationaal landschap
- Overig



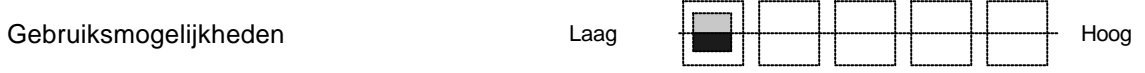
**Sociaal-economische aspecten**



**Toekomstvastheid van de voorgestelde maatregel**



**Landbouw**



**Recreatie**



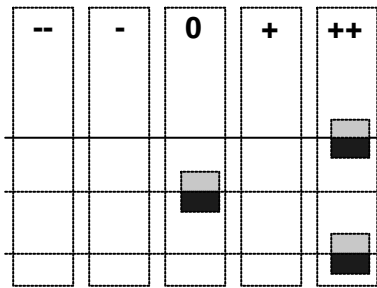
- Huidige situatie
- Situatie na de ingreep

#### 4.3.4 Milieutoetsing traject Opijnen - Neerijnen, dijkingsgebied 43 (Rivierenland)

### Landschap

Landschappelijk karakter

Zwak



Sterk

Functionele diversiteit

Mono

Multi

Belevingswaarde rivier en landschap

Eng

Wijds

### Natuur

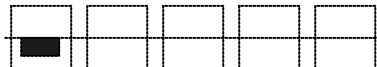
Status van het gebied

- Ecologische hoofdstructuur
- Flora- en faunawet gebied
- Natuurbeschermingswetgebied

- Habitatrichtlijngebied
- Vogelrichtlijngebied
- Wetlandgebied (Ramsar conventie)
- Overig

Verstoring tijdens aanleg

Verstoring



Geen verstoring

### Cultuurhistorie / archeologie

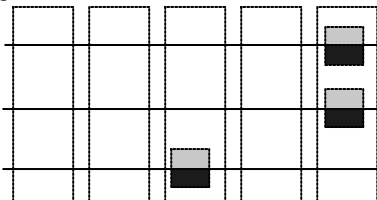
Status van het gebied

- Waardevol cultuurlandschap
- Belvedere gebied

- Nationaal landschap
- Overig

Cultuurhistorische waarde

Laag



Hoog

Archeologische waarde

Laag

Hoog

Geomorfologische waarde

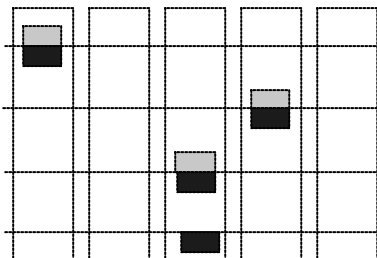
Laag

Hoog

### Sociaal-economische aspecten

Aanwezigheid industrie en bedrijvigheid

Laag



Hoog

Woonkwaliteit

Laag

Hoog

Gebruikswaarde

Laag

Hoog

Hinder tijdens de aanleg

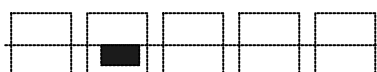
Hinder

Geen hinder

### Toekomstvastheid van de voorgestelde maatregel

Toekomstwaarde ('no regret')

Laag

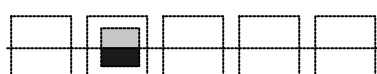


Hoog

### Landbouw

Gebruiksmogelijkheden

Laag

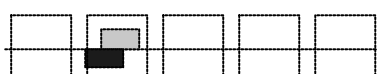


Hoog

### Recreatie

Aanwezigheid recreatieve voorzieningen

Geen






Veel

Huidige situatie

Situatie na de ingreep

**4.3.4 Milieutoetsing traject Tiel - Gorinchem, dijkkringgebied 43 (Rivierenland)  
Stedelijk gebied Hellouw**

**Landschap**

	--	-	0	+	++	
Landschappelijk karakter						Sterk
Functionele diversiteit						Multi
Belevingswaarde rivier en landschap						Wijds

**Natuur**

Status van het gebied

- Ecologische hoofdstructuur
- Flora- en faunawet gebied
- Natuurbeschermingswetgebied

- Habitatrichtlijngebied
- Vogelrichtlijngebied
- Wetlandgebied (Ramsar conventie)
- Overig

Verstoring tijdens aanleg	<input type="checkbox"/>		<input type="checkbox"/>	<input type="checkbox"/>	<input type="checkbox"/>	Geen verstoring
---------------------------	--------------------------	---	--------------------------	--------------------------	--------------------------	-----------------

**Cultuurhistorie / archeologie**



Status van het gebied

- Waardevol cultuurlandschap
- Belvedere gebied


- Nationaal landschap
- Overig

Cultuurhistorische waarde						Hoog
Archeologische waarde						Hoog
Geomorfologische waarde						Hoog


**Sociaal-economische aspecten**

Aanwezigheid industrie en bedrijvigheid						Hoog
Woonkwaliteit						Hoog
Gebruikswaarde						Hoog
Hinder tijdens de aanleg						Geen hinder

**Toekomstvastheid van de voorgestelde maatregel**



Toekomstwaarde ('no regret')	<input type="checkbox"/>	<input type="checkbox"/>		<input type="checkbox"/>	<input type="checkbox"/>	Hoog
------------------------------	--------------------------	--------------------------	---	--------------------------	--------------------------	------

**Landbouw**

Gebruiksmogelijkheden		<input type="checkbox"/>	<input type="checkbox"/>	<input type="checkbox"/>	<input type="checkbox"/>	Hoog
-----------------------	---	--------------------------	--------------------------	--------------------------	--------------------------	------

**Recreatie**

Aanwezigheid recreatieve voorzieningen		<input type="checkbox"/>	<input type="checkbox"/>	<input type="checkbox"/>	<input type="checkbox"/>	Veel
--	---	--------------------------	--------------------------	--------------------------	--------------------------	------

-  Huidige situatie
-  Situatie na de ingreep

**4.3.4 Milieutoetsing traject Tiel - Gorinchem, dijkkringgebied 43 (Rivierenland)**  
**Stedelijk gebied Vuren**

**Landschap**

Landschappelijk karakter

Zwak

Sterk

Functionele diversiteit

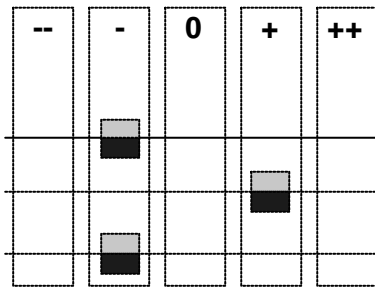
Mono

Multi

Belevingswaarde rivier en landschap

Eng

Wijds



**Natuur**

Status van het gebied

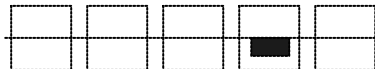
- Ecologische hoofdstructuur
- Flora- en faunawet gebied
- Natuurbeschermingswetgebied

- Habitatrichtlijngebied
- Vogelrichtlijngebied
- Wetlandgebied (Ramsar conventie)
- Overig

Verstoring tijdens aanleg

Verstoring

Geen verstoring



**Cultuurhistorie / archeologie**

Status van het gebied

- Waardevol cultuurlandschap
- Belvedere gebied

- Nationaal landschap
- Overig

Cultuurhistorische waarde

Laag

Hoog

Archeologische waarde

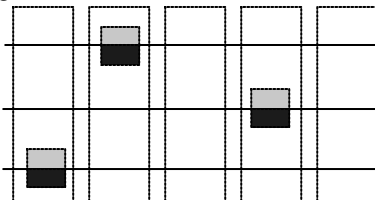
Laag

Hoog

Geomorfologische waarde

Laag

Hoog



**Sociaal-economische aspecten**

Aanwezigheid industrie en bedrijvigheid

Laag

Hoog

Woonkwaliteit

Laag

Hoog

Gebruikswaarde

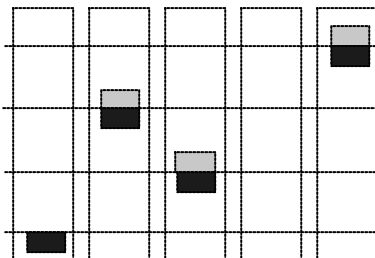
Laag

Hoog

Hinder tijdens de aanleg

Hinder

Geen hinder



**Toekomstvastheid van de voorgestelde maatregel**

Toekomstwaarde ('no regret')

Laag

Hoog

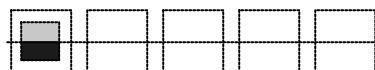


**Landbouw**

Gebruiksmogelijkheden

Laag

Hoog

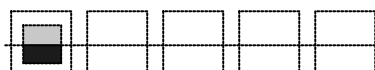


**Recreatie**

Aanwezigheid recreatieve voorzieningen

Geen

Veel



- Huidige situatie
- Situatie na de ingreep

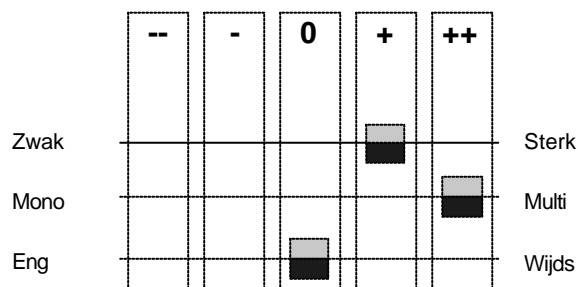
#### 4.3.5 Milieutoetsing traject Bommelerwaard, dijkrij gebied 38 (Rivierenland)

### Landschap

Landschappelijk karakter

Functionele diversiteit

Belevingswaarde rivier en landschap




### Natuur

Status van het gebied

- Ecologische hoofdstructuur
- Flora- en faunawet gebied
- Natuurbeschermingswetgebied

- Habitatrichtlijngebied
- Vogelrichtlijngebied
- Wetlandgebied (Ramsar conventie)
- Overig

Verstoring tijdens aanleg



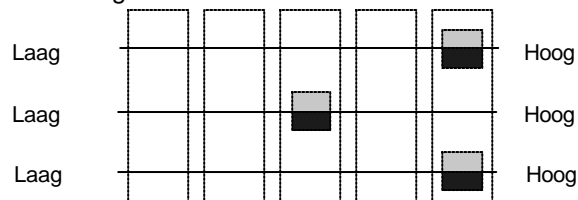
### Cultuurhistorie / archeologie

Status van het gebied

- Waardevol cultuurlandschap
- Belvedere gebied

- Nationaal landschap
- Overig

Cultuurhistorische waarde



Archeologische waarde

Geomorfologische waarde

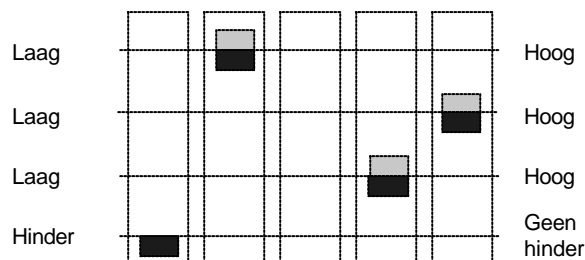
### Sociaal-economische aspecten

Aanwezigheid industrie en bedrijvigheid

Woonkwaliteit

Gebruikswaarde

Hinder tijdens de aanleg



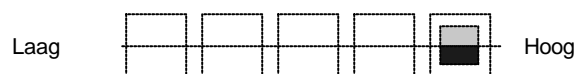
### Toekomstvastheid van de voorgestelde maatregel

Toekomstwaarde ('no regret')



### Landbouw

Gebruiksmogelijkheden



### Recreatie

Aanwezigheid recreatieve voorzieningen



Huidige situatie

Situatie na de ingreep




### 4.3.5 Milieutoetsing traject Bommelerwaard, dijkrijgebied 38 (Rivierenland) Stedelijk gebied Zaltbommel





#### Landschap

	--	-	0	+	++	
Landschappelijk karakter	Zwak					Sterk
Functionele diversiteit	Mono					Multi
Belevingswaarde rivier en landschap	Eng					Wijds

#### Natuur

Status van het gebied

-  Ecologische hoofdstructuur
-  Flora- en faunawet gebied
-  Natuurbeschermingswetgebied



-  Habitatrichtlijngebied
-  Vogelrichtlijngebied
-  Wetlandgebied (Ramsar conventie)
-  Overig



Verstoring tijdens aanleg

Verstoring	--	-	0	+	++	Geen verstoring

#### Cultuurhistorie / archeologie

Status van het gebied

-  Waardevol cultuurlandschap
-  Belvedere gebied

-  Nationaal landschap
-  Overig

Cultuurhistorische waarde	Laag					Hoog
Archeologische waarde	Laag					Hoog
Geomorfologische waarde	Laag					Hoog

#### Sociaal-economische aspecten

Aanwezigheid industrie en bedrijvigheid	Laag					Hoog
Woonkwaliteit	Laag					Hoog
Gebruikswaarde	Laag					Hoog
Hinder tijdens de aanleg	Hinder					Geen hinder

#### Toekomstvastheid van de voorgestelde maatregel



Toekomstwaarde ('no regret')	Laag					Hoog
------------------------------	------	--	--	--	--	------

#### Landbouw

Gebruiksmogelijkheden	Laag					Hoog
-----------------------	------	--	--	--	--	------

#### Recreatie

Aanwezigheid recreatieve voorzieningen	Geen					Veel
--	------	--	--	--	--	------

-  Huidige situatie
-  Situatie na de ingreep

## **4.4 Pannerdensch kanaal**

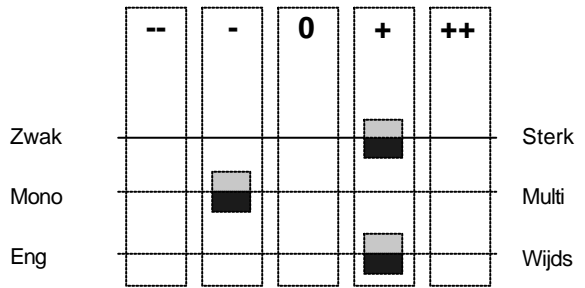
#### 4.4.1 Milieutoetsing traject Doornenburg - Huissen, dijkkringgebied 43 (Rivierenland)

### Landschap

Landschappelijk karakter

Functionele diversiteit

Belevingswaarde rivier en landschap



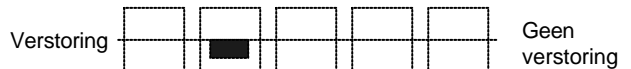
### Natuur

Status van het gebied

- Ecologische hoofdstructuur
- Flora- en faunawet gebied
- Natuurbeschermingswetgebied

- Habitatrichtlijngebied
- Vogelrichtlijngebied
- Wetlandgebied (Ramsar conventie)
- Overig

Verstoring tijdens aanleg



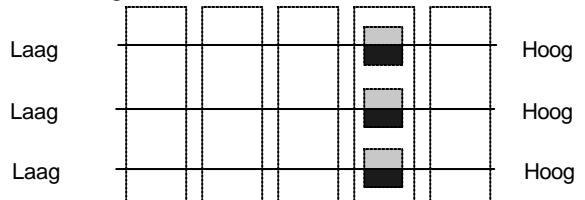
### Cultuurhistorie / archeologie

Status van het gebied

- Waardevol cultuurlandschap
- Belvedere gebied

- Nationaal landschap
- Overig

Cultuurhistorische waarde



Archeologische waarde

Geomorfologische waarde


### Sociaal-economische aspecten

Aanwezigheid industrie en bedrijvigheid

Woonkwaliteit

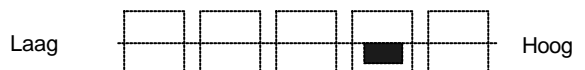
Gebruikswaarde

Hinder tijdens de aanleg




### Toekomstvastheid van de voorgestelde maatregel

Toekomstwaarde ('no regret')



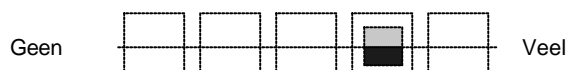
### Landbouw

Gebruiksmogelijkheden



### Recreatie

Aanwezigheid recreatieve voorzieningen



Huidige situatie

Situatie na de ingreep



## **4.5 IJssel**

## 4.5.1 Milieutoetsing traject Doetinchem - Deventer, dijkgebieden 49, 50 en 51 (Rijn en IJssel)

### Landschap

	--	-	0	+	++	
Landschappelijk karakter						Sterk
Functionele diversiteit						Multi
Belevingswaarde rivier en landschap						Wijds

### Natuur

Status van het gebied

- Ecologische hoofdstructuur
- Flora- en faunawet gebied
- Natuurbeschermingswetgebied

- Habitatrichtlijngebied
- Vogelrichtlijngebied
- Wetlandgebied (Ramsar conventie)
- Overig

Verstoring tijdens aanleg						Geen verstoring
---------------------------	--	--	--	--	--	-----------------

### Cultuurhistorie / archeologie

Status van het gebied

- Waardevol cultuurlandschap
- Belvedere gebied

- Nationaal landschap
- Overig

Cultuurhistorische waarde						Hoog
Archeologische waarde						Hoog
Geomorfologische waarde						Hoog

### Sociaal-economische aspecten

Aanwezigheid industrie en bedrijvigheid						Hoog
Woonkwaliteit						Hoog
Gebruikswaarde						Hoog
Hinder tijdens de aanleg						Geen hinder

### Toekomstvastheid van de voorgestelde maatregel

Toekomstwaarde ('no regret')						Hoog
------------------------------	--	--	--	--	--	------

### Landbouw

Gebruiksmogelijkheden						Hoog
-----------------------	--	--	--	--	--	------

### Recreatie

Aanwezigheid recreatieve voorzieningen						Veel
--	--	--	--	--	--	------

- Huidige situatie
- Situatie na de ingreep




## 4.5.1 Milieutoetsing traject Doetinchem - Deventer, dijkgebieden 49, 50 en 51 (Rijn en IJssel) Stedelijk gebied Doesburg





### Landschap

	--	-	0	+	++	
Landschappelijk karakter	Zwak					Sterk
Functionele diversiteit	Mono					Multi
Belevingswaarde rivier en landschap	Eng					Wijds

### Natuur

Status van het gebied

-  Ecologische hoofdstructuur
-  Flora- en faunawet gebied
-  Natuurbeschermingswetgebied



-  Habitatrichtlijngebied
-  Vogelrichtlijngebied
-  Wetlandgebied (Ramsar conventie)
-  Overig



Verstoring tijdens aanleg

Verstoring	--	-	0	+	++	Geen verstoring

### Cultuurhistorie / archeologie

Status van het gebied

-  Waardevol cultuurlandschap
-  Belvedere gebied

-  Nationaal landschap
-  Overig

	--	-	0	+	++	
Cultuurhistorische waarde	Laag					Hoog
Archeologische waarde	Laag					Hoog
Geomorfologische waarde	Laag					Hoog

### Sociaal-economische aspecten

	--	-	0	+	++	
Aanwezigheid industrie en bedrijvigheid	Laag					Hoog
Woonkwaliteit	Laag					Hoog
Gebruikswaarde	Laag					Hoog
Hinder tijdens de aanleg	Hinder					Geen hinder

### Toekomstvastheid van de voorgestelde maatregel

Toekomstwaarde ('no regret')	--	-	0	+	++	Hoog

### Landbouw

Gebruiksmogelijkheden	--	-	0	+	++	Hoog

### Recreatie

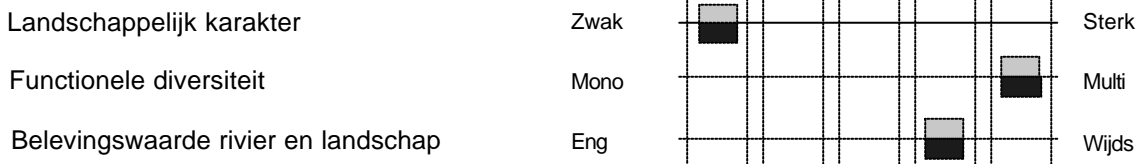
Aanwezigheid recreatieve voorzieningen	--	-	0	+	++	Veel

 Huidige situatie

 Situatie na de ingreep




4.5.1 Milieutoetsing traject Doetinchem - Deventer, dijkkringgebieden 49, 50 en 51 (Rijn en IJssel) Stedelijk gebied Zutphen





**Landschap**



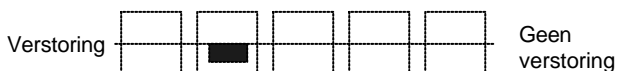
**Natuur**

Status van het gebied

-  Ecologische hoofdstructuur
-  Flora- en faunawet gebied
-  Natuurbeschermingswetgebied



-  Habitatrichtlijngebied
-  Vogelrichtlijngebied
-  Wetlandgebied (Ramsar conventie)
-  Overig



Verstoring tijdens aanleg



**Cultuurhistorie / archeologie**

Status van het gebied

-  Waardevol cultuurlandschap
-  Belvedere gebied

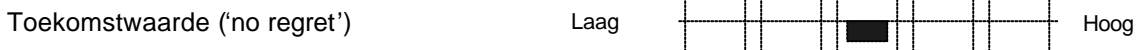
-  Nationaal landschap
-  Overig



**Sociaal-economische aspecten**



**Toekomstvastheid van de voorgestelde maatregel**





**Landbouw**



**Recreatie**



-  Huidige situatie
-  Situatie na de ingreep

## 4.5.2 Milieutoetsing traject Spankeren - Hattem, dijkgebied 43 (Veluwe)

### Landschap

	--	-	0	+	++	
Landschappelijk karakter						Sterk
Functionele diversiteit						Multi
Belevingswaarde rivier en landschap						Wijds

### Natuur

Status van het gebied

- Ecologische hoofdstructuur
- Flora- en faunawet gebied
- Natuurbeschermingswetgebied

- Habitatrichtlijngebied
- Vogelrichtlijngebied
- Wetlandgebied (Ramsar conventie)
- Overig

Verstoring tijdens aanleg

Verstoring	--	-	0	+	++	
	<input type="checkbox"/>		<input type="checkbox"/>	<input type="checkbox"/>	<input type="checkbox"/>	Geen verstoring

### Cultuurhistorie / archeologie

Status van het gebied

- Waardevol cultuurlandschap
- Belvedere gebied

- Nationaal landschap
- Overig

Cultuurhistorische waarde

Laag	--	-	0	+	++	
	<input type="checkbox"/>	<input type="checkbox"/>	<input type="checkbox"/>		<input type="checkbox"/>	Hoog
Archeologische waarde	<input type="checkbox"/>	<input type="checkbox"/>	<input type="checkbox"/>	<input type="checkbox"/>		Hoog
Geomorfologische waarde	<input type="checkbox"/>	<input type="checkbox"/>	<input type="checkbox"/>	<input type="checkbox"/>		Hoog

### Sociaal-economische aspecten

Aanwezigheid industrie en bedrijvigheid

Laag	--	-	0	+	++	
	<input type="checkbox"/>		<input type="checkbox"/>	<input type="checkbox"/>	<input type="checkbox"/>	Hoog
Woonkwaliteit	<input type="checkbox"/>	<input type="checkbox"/>	<input type="checkbox"/>		<input type="checkbox"/>	Hoog
Gebruikswaarde	<input type="checkbox"/>	<input type="checkbox"/>		<input type="checkbox"/>	<input type="checkbox"/>	Hoog
Hinder tijdens de aanleg	<input type="checkbox"/>		<input type="checkbox"/>	<input type="checkbox"/>	<input type="checkbox"/>	Geen hinder

### Toekomstvastheid van de voorgestelde maatregel

Toekomstwaarde ('no regret')

Laag	--	-	0	+	++	
	<input type="checkbox"/>		<input type="checkbox"/>	<input type="checkbox"/>	<input type="checkbox"/>	Hoog

### Landbouw

Gebruiksmogelijkheden

Laag	--	-	0	+	++	
	<input type="checkbox"/>	<input type="checkbox"/>	<input type="checkbox"/>		<input type="checkbox"/>	Hoog

### Recreatie

Aanwezigheid recreatieve voorzieningen

Geen	--	-	0	+	++	
	<input type="checkbox"/>		<input type="checkbox"/>	<input type="checkbox"/>	<input type="checkbox"/>	Veel

Huidige situatie

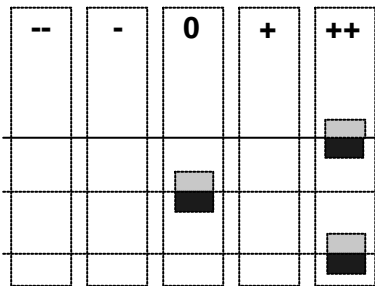
Situatie na de ingreep

#### 4.5.3 Milieutoetsing traject Deventer - Zwolle, dijkringgebied 53 (Groot Salland)

### Landschap

Landschappelijk karakter

Zwak



Sterk

Functionele diversiteit

Mono

Multi

Belevingswaarde rivier en landschap

Eng

Wijds

### Natuur

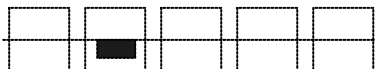
Status van het gebied

- Ecologische hoofdstructuur
- Flora- en faunawet gebied
- Natuurbeschermingswetgebied

- Habitatrichtlijngebied
- Vogelrichtlijngebied
- Wetlandgebied (Ramsar conventie)
- Overig

Verstoring tijdens aanleg

Verstoring



Geen verstoring

### Cultuurhistorie / archeologie

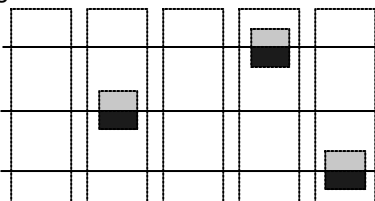
Status van het gebied

- Waardevol cultuurlandschap
- Belvedere gebied

- Nationaal landschap
- Overig

Cultuurhistorische waarde

Laag



Hoog

Archeologische waarde

Laag

Hoog

Geomorfologische waarde

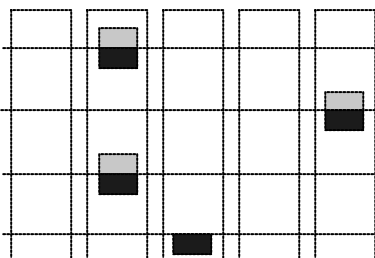
Laag

Hoog

### Sociaal-economische aspecten

Aanwezigheid industrie en bedrijvigheid

Laag



Hoog

Woonkwaliteit

Laag

Hoog

Gebruikswaarde

Laag

Hoog

Hinder tijdens de aanleg

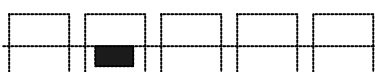
Hinder

Geen hinder

### Toekomstvastheid van de voorgestelde maatregel

Toekomstwaarde ('no regret')

Laag

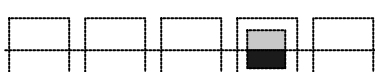


Hoog

### Landbouw

Gebruiksmogelijkheden

Laag

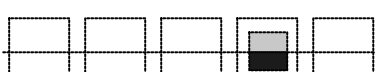


Hoog

### Recreatie

Aanwezigheid recreatieve voorzieningen

Geen



Veel

Huidige situatie

Situatie na de ingreep




### 4.5.3 Milieutoetsing traject Deventer - Zwolle, dijkkringgebied 53 (Groot Salland) Stedelijk gebied Deventer





#### Landschap

	--	-	0	+	++	
Landschappelijk karakter	Zwak					Sterk
Functionele diversiteit	Mono					Multi
Belevingswaarde rivier en landschap	Eng					Wijds

#### Natuur

Status van het gebied

-  Ecologische hoofdstructuur
-  Flora- en faunawet gebied
-  Natuurbeschermingswetgebied



-  Habitatrichtlijngebied
-  Vogelrichtlijngebied
-  Wetlandgebied (Ramsar conventie)
-  Overig



Verstoring tijdens aanleg

Verstoring						Geen verstoring

#### Cultuurhistorie / archeologie

Status van het gebied

-  Waardevol cultuurlandschap
-  Belvedere gebied

-  Nationaal landschap
-  Overig

	--	-	0	+	++	
Cultuurhistorische waarde	Laag					Hoog
Archeologische waarde	Laag					Hoog
Geomorfologische waarde	Laag					Hoog

#### Sociaal-economische aspecten

	--	-	0	+	++	
Aanwezigheid industrie en bedrijvigheid	Laag					Hoog
Woonkwaliteit	Laag					Hoog
Gebruikswaarde	Laag					Hoog
Hinder tijdens de aanleg	Hinder					Geen hinder

#### Toekomstvastheid van de voorgestelde maatregel

Toekomstwaarde ('no regret')	--	-	0	+	++	Hoog
Laag						

#### Landbouw

Gebruiksmogelijkheden	--	-	0	+	++	Hoog
Laag						

#### Recreatie

Aanwezigheid recreatieve voorzieningen	--	-	0	+	++	Veel
Geen						

 Huidige situatie

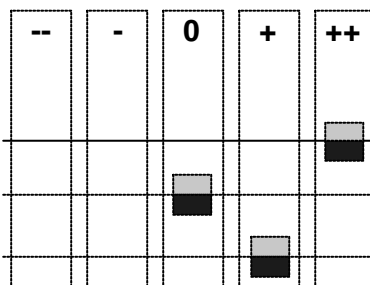
 Situatie na de ingreep

#### 4.5.4 Milieutoetsing traject Zwolle - IJsselmonding, dijkkringgebieden 10 en 11 (Groot Salland)

### Landschap

Landschappelijk karakter

Zwak



Sterk

Functionele diversiteit

Mono

Multi

Belevingswaarde rivier en landschap

Eng

Wijds

### Natuur

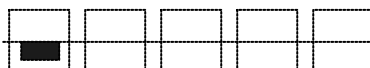
Status van het gebied

- Habitatrichtlijngebied
- Ecologische hoofdstructuur
- Flora- en faunawet gebied
- Natuurbeschermingswetgebied

- Habitatrichtlijngebied
- Vogelrichtlijngebied
- Wetlandgebied (Ramsar conventie)
- Overig

Verstoring tijdens aanleg

Verstoring



Geen verstoring

### Cultuurhistorie / archeologie


Status van het gebied

- Waardevol cultuurlandschap
- Belvedere gebied

- Nationaal landschap
- Overig

Cultuurhistorische waarde

Laag



Hoog

Archeologische waarde

Laag

Hoog

Geomorfologische waarde

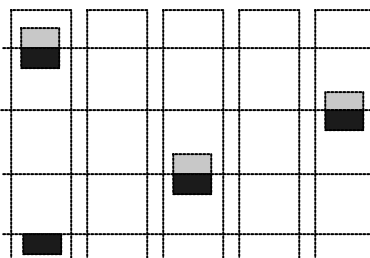
Laag

Hoog

### Sociaal-economische aspecten

Aanwezigheid industrie en bedrijvigheid

Laag



Hoog

Woonkwaliteit

Laag

Hoog

Gebruikswaarde

Laag

Hoog

Hinder tijdens de aanleg

Hinder

Geen hinder

### Toekomstvastheid van de voorgestelde maatregel

Toekomstwaarde ('no regret')

Laag

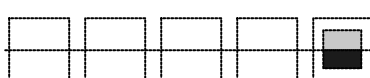


Hoog

### Landbouw

Gebruiksmogelijkheden

Laag



Hoog

### Recreatie

Aanwezigheid recreatieve voorzieningen

Geen



Veel

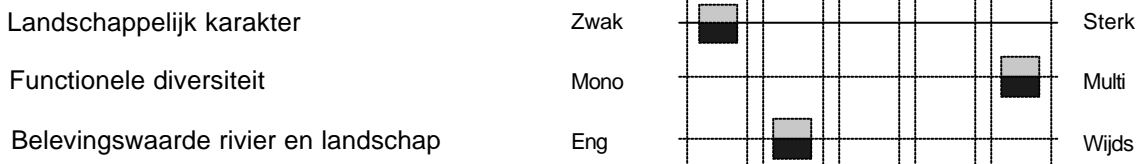
Huidige situatie

Situatie na de ingreep



**4.5.4 Milieutoetsing traject Zwolle - IJsselmonding, dijkkringgebieden 10 en 11 (Groot Salland)**  
**Stedelijk gebied Kampen**

**Landschap**



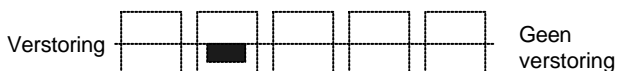
**Natuur**

Status van het gebied

- Ecologische hoofdstructuur
- Flora- en faunawet gebied
- Natuurbeschermingswetgebied

- Habitatrichtlijngebied
- Vogelrichtlijngebied
- Wetlandgebied (Ramsar conventie)
- Overig

Verstoring tijdens aanleg



**Cultuurhistorie / archeologie**

Status van het gebied

- Waardevol cultuurlandschap
- Belvedere gebied

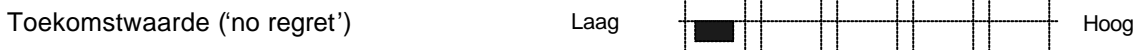
- Nationaal landschap
- Overig



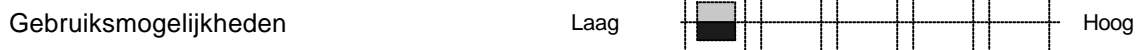
**Sociaal-economische aspecten**



**Toekomstvastheid van de voorgestelde maatregel**



**Landbouw**



**Recreatie**



- Huidige situatie
- Situatie na de ingreep

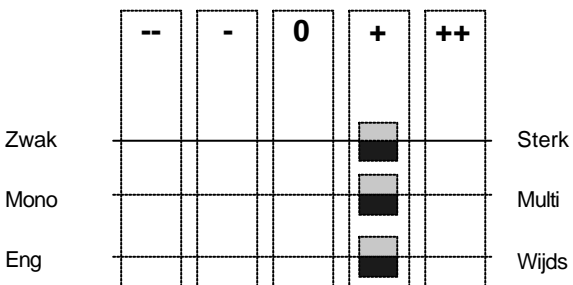
#### 4.5.5 Milieutoetsing traject IJsselcentrale - Gelderse Dijk, dijkkringgebied 11 (Veluwe)

### Landschap

Landschappelijk karakter

Functionele diversiteit

Belevingswaarde rivier en landschap



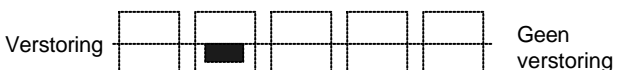
### Natuur

Status van het gebied

- Ecologische hoofdstructuur
- Flora- en faunawet gebied
- Natuurbeschermingswetgebied

- Habitatrichtlijngebied
- Vogelrichtlijngebied
- Wetlandgebied (Ramsar conventie)
- Overig

Verstoring tijdens aanleg



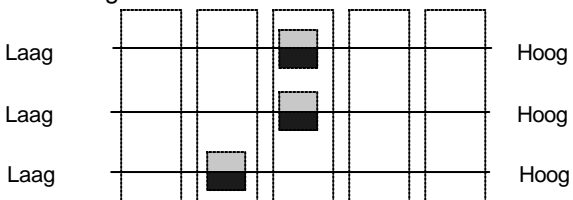
### Cultuurhistorie / archeologie

Status van het gebied

- Waardevol cultuurlandschap
- Belvedere gebied

- Nationaal landschap
- Overig

Cultuurhistorische waarde



Archeologische waarde

Geomorfologische waarde

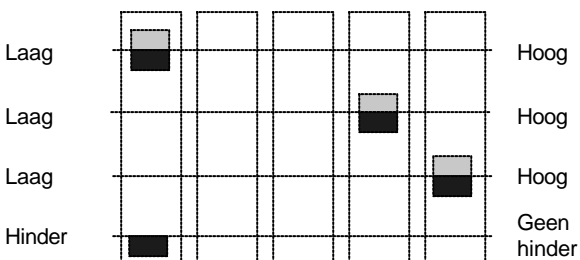
### Sociaal-economische aspecten

Aanwezigheid industrie en bedrijvigheid

Woonkwaliteit


Gebruikswaarde

Hinder tijdens de aanleg



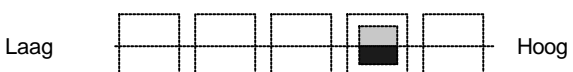
### Toekomstvastheid van de voorgestelde maatregel

Toekomstwaarde ('no regret')



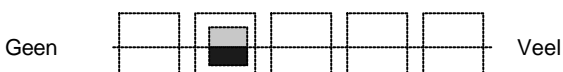
### Landbouw

Gebruiksmogelijkheden



### Recreatie

Aanwezigheid recreatieve voorzieningen



Huidige situatie

Situatie na de ingreep

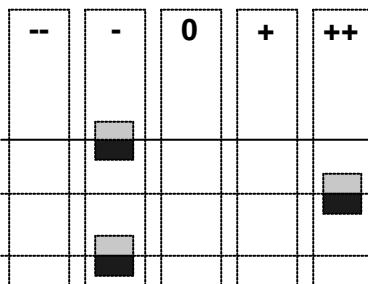
## **4.6 Rijn-Lek**

#### 4.6.1 Milieutoetsing traject Arnhem - Velp, dijkkringgebied 47 (Rijn en IJssel)

### Landschap

Landschappelijk karakter

Zwak



Sterk

Functionele diversiteit

Mono

Multi

Belevingswaarde rivier en landschap

Eng

Wijds

### Natuur

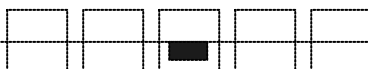
Status van het gebied

- Ecologische hoofdstructuur
- Flora- en faunawet gebied
- Natuurbeschermingswetgebied

- Habitatrichtlijngebied
- Vogelrichtlijngebied
- Wetlandgebied (Ramsar conventie)
- Overig

Verstoring tijdens aanleg

Verstoring



Geen verstoring

### Cultuurhistorie / archeologie

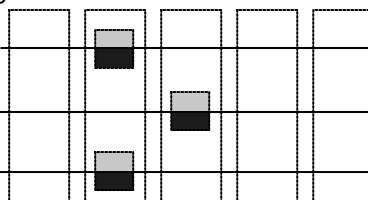
Status van het gebied

- Waardevol cultuurlandschap
- Belvedere gebied

- Nationaal landschap
- Overig

Cultuurhistorische waarde

Laag



Hoog

Archeologische waarde

Laag

Hoog

Geomorfologische waarde

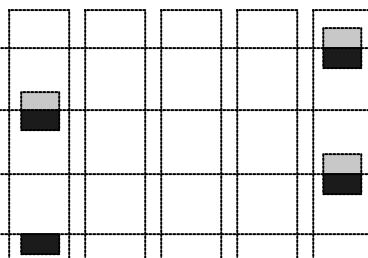
Laag

Hoog

### Sociaal-economische aspecten

Aanwezigheid industrie en bedrijvigheid

Laag



Hoog

Woonkwaliteit

Laag

Hoog

Gebruikswaarde

Laag

Hoog

Hinder tijdens de aanleg

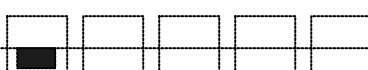
Hinder

Geen hinder

### Toekomstvastheid van de voorgestelde maatregel

Toekomstwaarde ('no regret')

Laag



Hoog

### Landbouw

Gebruiksmogelijkheden

Laag

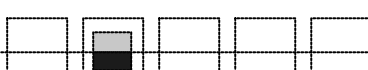


Hoog

### Recreatie

Aanwezigheid recreatieve voorzieningen

Geen



Veel

Huidige situatie

Situatie na de ingreep

## 4.6.2 Milieutoetsing traject Arnhem - Den Duinen, dijkkringgebied 43 (Rivierenland)

### Landschap

	--	-	0	+	++	
Landschappelijk karakter						Sterk
Functionele diversiteit						Multi
Belevingswaarde rivier en landschap						Wijds

### Natuur

Status van het gebied

- Ecologische hoofdstructuur
- Flora- en faunawet gebied
- Natuurbeschermingswetgebied

- Habitatrichtlijngebied
- Vogelrichtlijngebied
- Wetlandgebied (Ramsar conventie)
- Overig

Verstoring tijdens aanleg

Verstoring	--	-	0	+	++	
	<input type="checkbox"/>	<input checked="" type="checkbox"/>	<input type="checkbox"/>	<input type="checkbox"/>	<input type="checkbox"/>	Geen verstoring

### Cultuurhistorie / archeologie

Status van het gebied

- Waardevol cultuurlandschap
- Belvedere gebied

- Nationaal landschap
- Overig

Cultuurhistorische waarde

Laag	--	-	0	+	++	
	<input type="checkbox"/>	<input type="checkbox"/>	<input type="checkbox"/>	<input type="checkbox"/>		Hoog
Archeologische waarde						Hoog
Geomorfologische waarde						Hoog

### Sociaal-economische aspecten

Aanwezigheid industrie en bedrijvigheid

Laag	--	-	0	+	++	
	<input type="checkbox"/>		<input type="checkbox"/>	<input type="checkbox"/>	<input type="checkbox"/>	Hoog
Woonkwaliteit						Hoog
Gebruikswaarde						Hoog
Hinder tijdens de aanleg		<input checked="" type="checkbox"/>	<input type="checkbox"/>	<input type="checkbox"/>	<input type="checkbox"/>	Geen hinder

### Toekomstvastheid van de voorgestelde maatregel

Toekomstwaarde ('no regret')

Laag	--	-	0	+	++	
	<input type="checkbox"/>	<input type="checkbox"/>	<input type="checkbox"/>	<input type="checkbox"/>	<input checked="" type="checkbox"/>	Hoog

### Landbouw

Gebruiksmogelijkheden

Laag	--	-	0	+	++	
	<input type="checkbox"/>	<input type="checkbox"/>	<input type="checkbox"/>		<input type="checkbox"/>	Hoog

### Recreatie

Aanwezigheid recreatieve voorzieningen

Geen	--	-	0	+	++	
	<input type="checkbox"/>	<input type="checkbox"/>	<input type="checkbox"/>	<input type="checkbox"/>		Veel

Huidige situatie

Situatie na de ingreep

#### 4.6.3 Milieutoetsing traject Den Duinen - Fort Everdingen, dijkkringgebied 43 (Rivierenland)

### Landschap

	--	-	0	+	++	
Landschappelijk karakter						Sterk
Functionele diversiteit						Multi
Belevingswaarde rivier en landschap						Wijds

### Natuur

Status van het gebied

- Ecologische hoofdstructuur
- Flora- en faunawet gebied
- Natuurbeschermingswetgebied

- Habitatrichtlijngebied
- Vogelrichtlijngebied
- Wetlandgebied (Ramsar conventie)
- Overig

Verstoring tijdens aanleg	<input type="checkbox"/>	<input checked="" type="checkbox"/>	<input type="checkbox"/>	<input type="checkbox"/>	<input type="checkbox"/>	Geen verstoring
---------------------------	--------------------------	-------------------------------------	--------------------------	--------------------------	--------------------------	-----------------

### Cultuurhistorie / archeologie

Status van het gebied

- Waardevol cultuurlandschap
- Belvedere gebied

- Nationaal landschap
- Overig

Cultuurhistorische waarde	<input type="checkbox"/>	<input type="checkbox"/>	<input type="checkbox"/>	<input type="checkbox"/>		Hoog
Archeologische waarde	<input type="checkbox"/>	<input type="checkbox"/>	<input type="checkbox"/>	<input type="checkbox"/>		Hoog
Geomorfologische waarde	<input type="checkbox"/>	<input type="checkbox"/>		<input type="checkbox"/>	<input type="checkbox"/>	Hoog

### Sociaal-economische aspecten

Aanwezigheid industrie en bedrijvigheid	<input type="checkbox"/>		<input type="checkbox"/>	<input type="checkbox"/>	<input type="checkbox"/>	Hoog
Woonkwaliteit	<input type="checkbox"/>	<input type="checkbox"/>		<input type="checkbox"/>	<input type="checkbox"/>	Hoog
Gebruikswaarde	<input type="checkbox"/>	<input type="checkbox"/>	<input type="checkbox"/>	<input type="checkbox"/>		Hoog
Hinder tijdens de aanleg	<input type="checkbox"/>	<input checked="" type="checkbox"/>	<input type="checkbox"/>	<input type="checkbox"/>	<input type="checkbox"/>	Geen hinder

### Toekomstvastheid van de voorgestelde maatregel

Toekomstwaarde ('no regret')	<input type="checkbox"/>	<input type="checkbox"/>	<input type="checkbox"/>	<input checked="" type="checkbox"/>	<input type="checkbox"/>	Hoog
------------------------------	--------------------------	--------------------------	--------------------------	-------------------------------------	--------------------------	------

### Landbouw

Gebruiksmogelijkheden	<input type="checkbox"/>	<input type="checkbox"/>	<input type="checkbox"/>		<input type="checkbox"/>	Hoog
-----------------------	--------------------------	--------------------------	--------------------------	--	--------------------------	------

### Recreatie

Aanwezigheid recreatieve voorzieningen	<input type="checkbox"/>	<input type="checkbox"/>		<input type="checkbox"/>	<input type="checkbox"/>	Veel
--	--------------------------	--------------------------	--	--------------------------	--------------------------	------

Huidige situatie

Situatie na de ingreep

## 4.6.5 Milieutoetsing traject Everdingen - Kinderdijk, dijkkringgebied 16 (Alblasserwaard)

### Landschap

Landschappelijk karakter

Zwak

Sterk

Functionele diversiteit

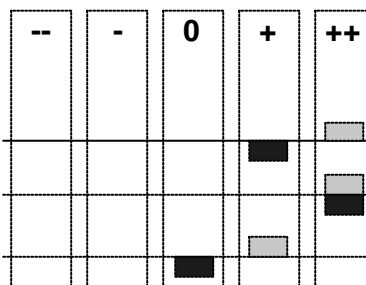
Mono

Multi

Belevingswaarde rivier en landschap

Eng

Wijds



### Natuur

Status van het gebied

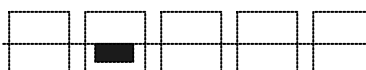
- Ecologische hoofdstructuur
- Flora- en faunawet gebied
- Natuurbeschermingswetgebied

- Habitatrichtlijngebied
- Vogelrichtlijngebied
- Wetlandgebied (Ramsar conventie)
- Overig

Verstoring tijdens aanleg

Verstoring

Geen verstoring



### Cultuurhistorie / archeologie

Status van het gebied

- Waardevol cultuurlandschap
- Belvedere gebied

- Nationaal landschap
- Overig: Werelderfgoed kinderdijk "molens"

Cultuurhistorische waarde

Laag

Hoog

Archeologische waarde

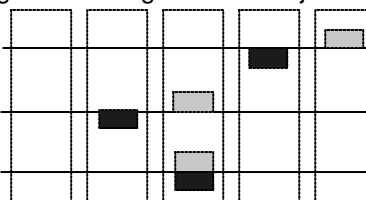
Laag

Hoog

Geomorfologische waarde

Laag

Hoog



### Sociaal-economische aspecten

Aanwezigheid industrie en bedrijvigheid

Laag

Hoog

Woonkwaliteit

Laag

Hoog

Gebruikswaarde

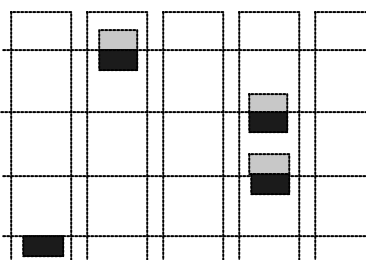
Laag

Hoog

Hinder tijdens de aanleg

Hinder

Geen hinder

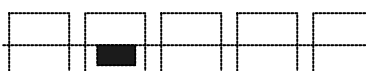


### Toekomstvastheid van de voorgestelde maatregel

Toekomstwaarde ('no regret')

Laag

Hoog

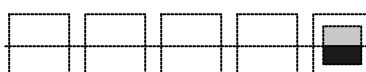


### Landbouw

Gebruiksmogelijkheden

Laag

Hoog

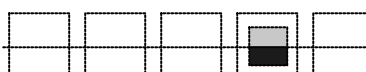


### Recreatie

Aanwezigheid recreatieve voorzieningen

Geen

Veel



■ Huidige situatie

■ Situatie na de ingreep

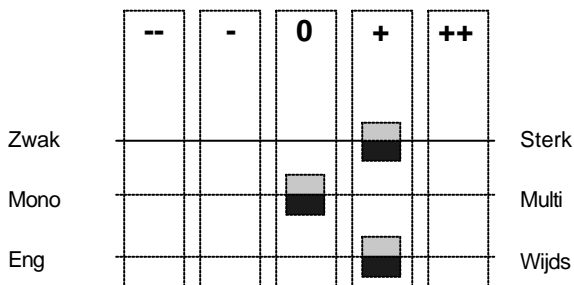
#### 4.6.8 Milieutoetsing traject Lekkanaal - Schoonhoven, dijkkringgebied 15 (Stichting Rijnlanden)

### Landschap

Landschappelijk karakter

Functionele diversiteit

Belevingswaarde rivier en landschap



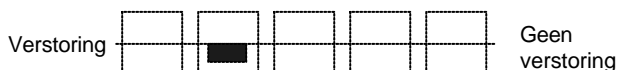
### Natuur

Status van het gebied

- Ecologische hoofdstructuur
- Flora- en faunawet gebied
- Natuurbeschermingswetgebied

- Habitatrichtlijngebied
- Vogelrichtlijngebied
- Wetlandgebied (Ramsar conventie)
- Overig

Verstoring tijdens aanleg



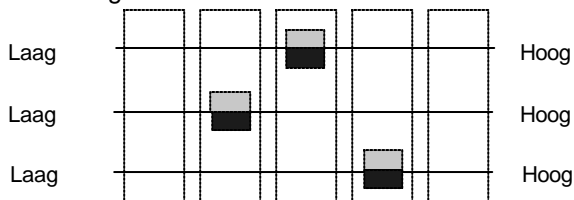
### Cultuurhistorie / archeologie

Status van het gebied

- Waardevol cultuurlandschap
- Belvedere gebied

- Nationaal landschap
- Overig

Cultuurhistorische waarde



Archeologische waarde

Geomorfologische waarde

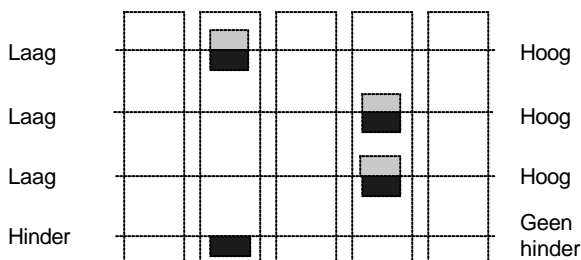
### Sociaal-economische aspecten

Aanwezigheid industrie en bedrijvigheid

Woonkwaliteit

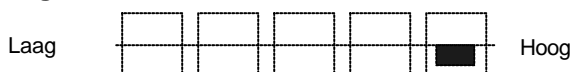
Gebruikswaarde

Hinder tijdens de aanleg



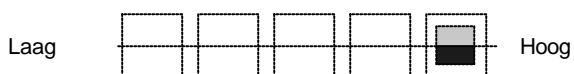
### Toekomstvastheid van de voorgestelde maatregel

Toekomstwaarde ('no regret')



### Landbouw

Gebruiksmogelijkheden



### Recreatie

Aanwezigheid recreatieve voorzieningen



Huidige situatie

Situatie na de ingreep



**4.6.9 Milieutoetsing traject Schoonhoven - Krimpenerwaard - Krimpenerwaard (Krimpenerwaard)**

**Landschap**

Landschappelijk karakter

Functionele diversiteit

Belevingswaarde rivier en landschap

Zwak

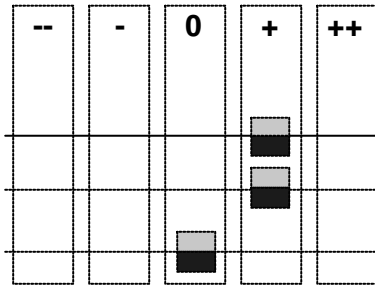
Mono

Eng

Sterk

Multi

Wijds



**Natuur**

Status van het gebied

- Ecologische hoofdstructuur
- Flora- en faunawet gebied
- Natuurbeschermingswetgebied

- Habitatrichtlijngebied
- Vogelrichtlijngebied
- Wetlandgebied (Ramsar conventie)
- Overig

Verstoring tijdens aanleg

Verstoring

Geen verstoring



**Cultuurhistorie / archeologie**

Status van het gebied

- Waardevol cultuurlandschap
- Belvedere gebied

- Nationaal landschap
- Overig

Cultuurhistorische waarde

Archeologische waarde

Geomorfologische waarde

Laag

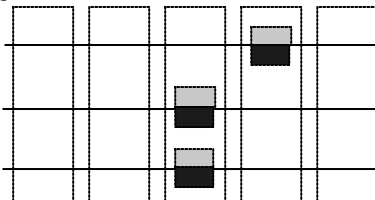
Laag

Laag

Hoog

Hoog

Hoog



**Sociaal-economische aspecten**

Aanwezigheid industrie en bedrijvigheid

Woonkwaliteit

Gebruikswaarde

Hinder tijdens de aanleg

Laag

Laag

Laag


Hinder

Hoog

Hoog

Hoog

Geen hinder

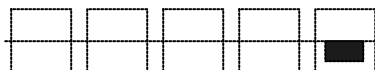


**Toekomstvastheid van de voorgestelde maatregel**

Toekomstwaarde ('no regret')

Laag

Hoog

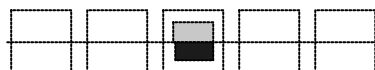


**Landbouw**

Gebruiksmogelijkheden

Laag

Hoog



**Recreatie**

Aanwezigheid recreatieve voorzieningen

Geen

Veel



■ Huidige situatie

■ Situatie na de ingreep

## **4.7 Boven Merwede**

## 4.7.1 Milieutoetsing traject Werkendam - Wilhelminasluis, dijkgebied 24 (Alm en Biesbosch)

### Landschap

Landschappelijk karakter

Zwak

Sterk

Functionele diversiteit

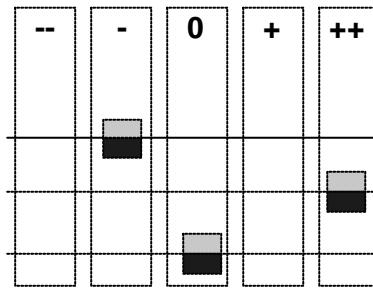
Mono

Multi

Belevingswaarde rivier en landschap

Eng

Wijds



### Natuur

Status van het gebied

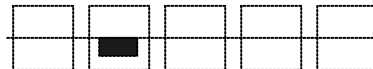
- Ecologische hoofdstructuur
- Flora- en faunawet gebied
- Natuurbeschermingswetgebied

- Habitatrichtlijngebied
- Vogelrichtlijngebied
- Wetlandgebied (Ramsar conventie)
- Overig

Verstoring tijdens aanleg

Verstoring

Geen  
verstoring



### Cultuurhistorie / archeologie

Status van het gebied

- Waardevol cultuurlandschap
- Belvedere gebied

- Nationaal landschap
- Overig

Cultuurhistorische waarde

Laag

Hoog

Archeologische waarde

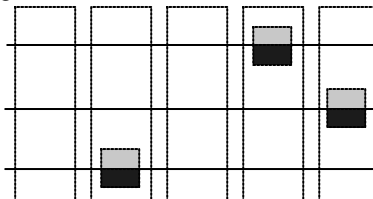
Laag

Hoog

Geomorfologische waarde

Laag

Hoog



### Sociaal-economische aspecten

Aanwezigheid industrie en bedrijvigheid

Laag

Hoog

Woonkwaliteit

Laag

Hoog

Gebruikswaarde

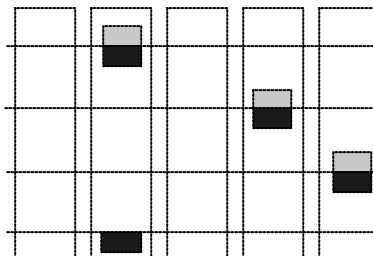
Laag

Hoog

Hinder tijdens de aanleg

Hinder

Geen  
hinder



### Toekomstvastheid van de voorgestelde maatregel

Toekomstwaarde ('no regret')

Laag

Hoog

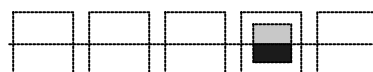


### Landbouw

Gebruiksmogelijkheden

Laag

Hoog

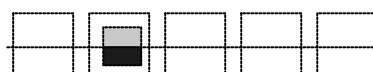


### Recreatie

Aanwezigheid recreatieve voorzieningen

Geen

Veel



■ Huidige situatie

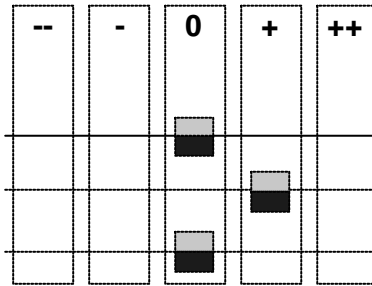
■ Situatie na de ingreep

**4.7.2 Milieutoetsing traject Gorinchem - Boven Hardinxveld, dijkkringgebied 16 (Alblasserwaard)**

**Landschap**

Landschappelijk karakter

Zwak



Sterk

Functionele diversiteit

Mono

Multi

Belevingswaarde rivier en landschap

Eng

Wijds

**Natuur**

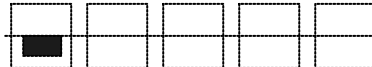
Status van het gebied

- Ecologische hoofdstructuur
- Flora- en faunawet gebied
- Natuurbeschermingswetgebied

- Habitatrichtlijngebied
- Vogelrichtlijngebied
- Wetlandgebied (Ramsar conventie)
- Overig

Verstoring tijdens aanleg

Verstoring



Geen verstoring

**Cultuurhistorie / archeologie**

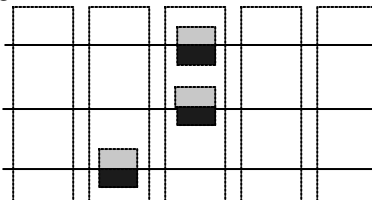
Status van het gebied

- Waardevol cultuurlandschap
- Belvedere gebied

- Nationaal landschap
- Overig

Cultuurhistorische waarde

Laag



Hoog

Archeologische waarde

Laag

Hoog

Geomorfologische waarde

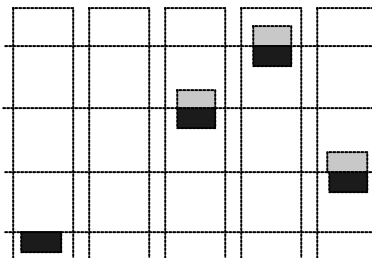
Laag

Hoog

**Sociaal-economische aspecten**

Aanwezigheid industrie en bedrijvigheid

Laag



Hoog

Woonkwaliteit

Laag

Hoog

Gebruikswaarde

Laag

Hoog

Hinder tijdens de aanleg

Hinder

Geen hinder

**Toekomstvastheid van de voorgestelde maatregel**

Toekomstwaarde ('no regret')

Laag



Hoog

**Landbouw**

Gebruiksmogelijkheden

Laag



Hoog

**Recreatie**

Aanwezigheid recreatieve voorzieningen

Geen



Veel

■ Huidige situatie

■ Situatie na de ingreep

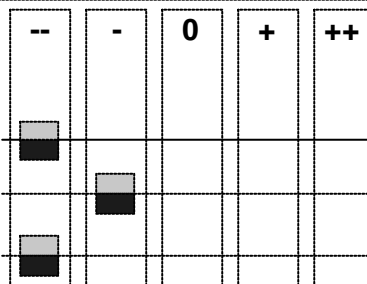
## **4.8 Beneden Merwede**

**4.8.1 Milieutoetsing traject Boven Hardinxveld - Papendrecht, dijkkringgebied 16 (Alblasserwaard)**

**Landschap**

Landschappelijk karakter

Zwak



Sterk

Functionele diversiteit

Mono

Multi

Belevingswaarde rivier en landschap

Eng

Wijds

**Natuur**

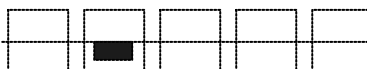
Status van het gebied

- Ecologische hoofdstructuur
- Flora- en faunawet gebied
- Natuurbeschermingswetgebied

- Habitatrichtlijngebied
- Vogelrichtlijngebied
- Wetlandgebied (Ramsar conventie)
- Overig

Verstoring tijdens aanleg

Verstoring



Geen verstoring

**Cultuurhistorie / archeologie**

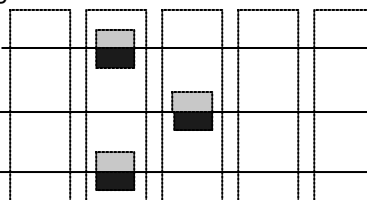
Status van het gebied

- Waardevol cultuurlandschap
- Belvedere gebied

- Nationaal landschap
- Overig

Cultuurhistorische waarde

Laag



Hoog

Archeologische waarde

Laag

Hoog

Geomorfologische waarde

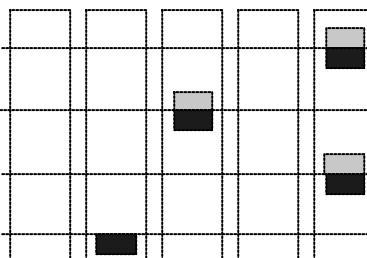
Laag

Hoog

**Sociaal-economische aspecten**

Aanwezigheid industrie en bedrijvigheid

Laag



Hoog

Woonkwaliteit

Laag

Hoog

Gebruikswaarde

Laag

Hoog

Hinder tijdens de aanleg

Hinder

Geen hinder

**Toekomstvastheid van de voorgestelde maatregel**

Toekomstwaarde ('no regret')

Laag

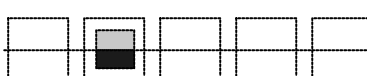


Hoog

**Landbouw**

Gebruiksmogelijkheden

Laag



Hoog

**Recreatie**

Aanwezigheid recreatieve voorzieningen

Geen



Veel

Huidige situatie

Situatie na de ingreep

## **4.9 Nieuwe Merwede**

#### 4.9.1 Milieutoetsing traject Merwedijk en Noordwaard, dijkkringgebied 23 (Alm en Biesbosch)

### Landschap

	--	-	0	+	++	
Landschappelijk karakter						Sterk
Functionele diversiteit						Multi
Belevingswaarde rivier en landschap						Wijds

### Natuur

Status van het gebied

- Ecologische hoofdstructuur
- Flora- en faunawet gebied
- Natuurbeschermingswetgebied

- Habitatrichtlijngebied
- Vogelrichtlijngebied
- Wetlandgebied (Ramsar conventie)
- Overig

Verstoring tijdens aanleg

Verstoring						Geen verstoring
------------	--	--	--	--	--	-----------------

### Cultuurhistorie / archeologie

Status van het gebied

- Waardevol cultuurlandschap
- Belvedere gebied

- Nationaal landschap
- Overig

Cultuurhistorische waarde

Laag						Hoog
------	--	--	--	--	--	------

Archeologische waarde

Laag						Hoog
------	--	--	--	--	--	------

Geomorfologische waarde

Laag						Hoog
------	--	--	--	--	--	------

### Sociaal-economische aspecten

Aanwezigheid industrie en bedrijvigheid

Laag						Hoog
------	--	--	--	--	--	------

Woonkwaliteit

Laag						Hoog
------	--	--	--	--	--	------

Gebruikswaarde

Laag						Hoog
------	--	--	--	--	--	------

Hinder tijdens de aanleg

Hinder						Geen hinder
--------	--	--	--	--	--	-------------

### Toekomstvastheid van de voorgestelde maatregel

Toekomstwaarde ('no regret')

Laag						Hoog
------	--	--	--	--	--	------

### Landbouw

Gebruiksmogelijkheden

Laag						Hoog
------	--	--	--	--	--	------

### Recreatie

Aanwezigheid recreatieve voorzieningen

Geen						Veel
------	--	--	--	--	--	------

Huidige situatie

Situatie na de ingreep



## **4.10 Oude Maas**

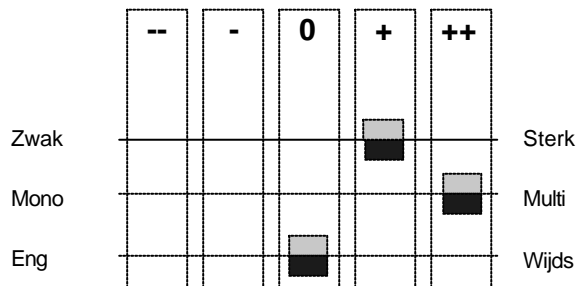
## 4.10.1 Milieutoetsing traject Zwijndrecht - Hoogvliet, dijkkringgebied 17 (IJsselmonde)

### Landschap

Landschappelijk karakter

Functionele diversiteit

Belevingswaarde rivier en landschap



### Natuur

Status van het gebied

- Ecologische hoofdstructuur
- Flora- en faunawet gebied
- Natuurbeschermingswetgebied

- Habitatrichtlijngebied
- Vogelrichtlijngebied
- Wetlandgebied (Ramsar conventie)
- Overig

Verstoring tijdens aanleg



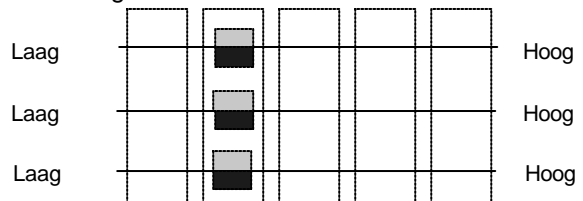
### Cultuurhistorie / archeologie

Status van het gebied

- Waardevol cultuurlandschap
- Belvedere gebied

- Nationaal landschap
- Overig

Cultuurhistorische waarde



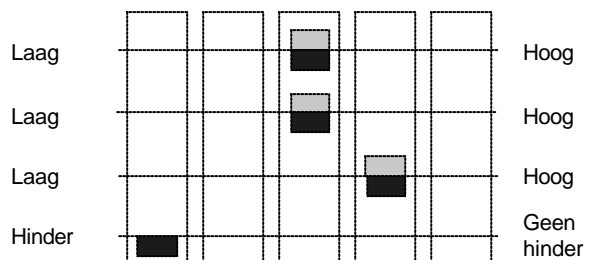
### Sociaal-economische aspecten

Aanwezigheid industrie en bedrijvigheid

Woonkwaliteit

Gebruikswaarde

Hinder tijdens de aanleg



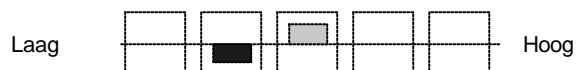
### Toekomstvastheid van de voorgestelde maatregel

Toekomstwaarde ('no regret')



### Landbouw

Gebruiksmogelijkheden



### Recreatie

Aanwezigheid recreatieve voorzieningen



Huidige situatie

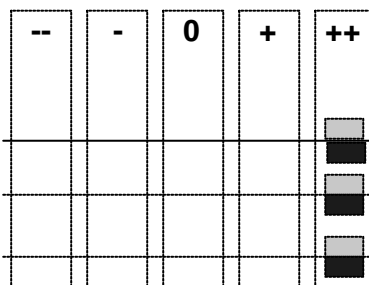
Situatie na de ingreep

## 4.10.2 Milieutoetsing traject Eiland van Dordrecht (noord), dijkkringgebied 22 (Grote Waard)

### Landschap

Landschappelijk karakter

Zwak



Sterk

Functionele diversiteit

Mono

Multi

Belevingswaarde rivier en landschap

Eng

Wijds

### Natuur

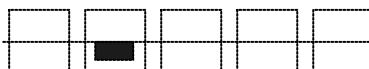
Status van het gebied

- Ecologische hoofdstructuur
- Flora- en faunawet gebied
- Natuurbeschermingswetgebied

- Habitatrichtlijngebied
- Vogelrichtlijngebied
- Wetlandgebied (Ramsar conventie)
- Overig

Verstoring tijdens aanleg

Verstoring



Geen verstoring

### Cultuurhistorie / archeologie

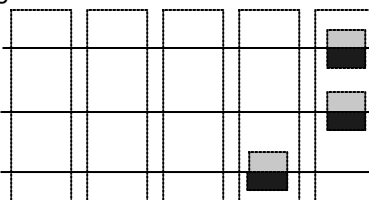
Status van het gebied

- Waardevol cultuurlandschap
- Belvedere gebied

- Nationaal landschap
- Overig

Cultuurhistorische waarde

Laag



Hoog

Archeologische waarde

Laag

Hoog

Geomorfologische waarde

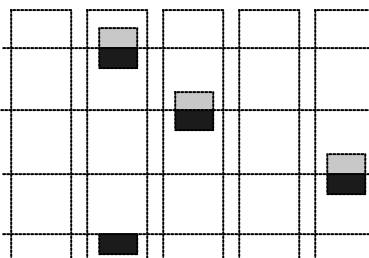
Laag

Hoog

### Sociaal-economische aspecten

Aanwezigheid industrie en bedrijvigheid

Laag



Hoog

Woonkwaliteit

Laag

Hoog

Gebruikswaarde

Laag

Hoog

Hinder tijdens de aanleg

Hinder

Geen hinder

### Toekomstvastheid van de voorgestelde maatregel

Toekomstwaarde ('no regret')

Laag



Hoog

### Landbouw

Gebruiksmogelijkheden

Laag

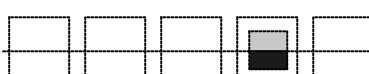


Hoog

### Recreatie

Aanwezigheid recreatieve voorzieningen

Geen



Veel

Huidige situatie

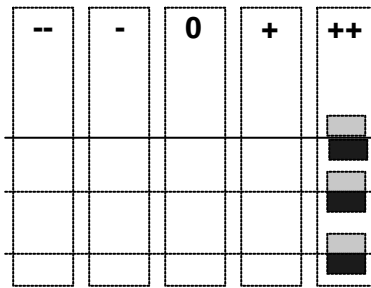
Situatie na de ingreep

#### 4.10.2 Milieutoetsing traject Eiland van Dordrecht (zuid), dijkgebied 22 (Grote Waard)

### Landschap

Landschappelijk karakter

Zwak



Sterk

Functionele diversiteit

Mono

Multi

Belevingswaarde rivier en landschap

Eng

Wijds

### Natuur

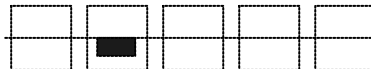
Status van het gebied

- Ecologische hoofdstructuur
- Flora- en faunawet gebied
- Natuurbeschermingswetgebied
- Overig

- Habitatrichtlijngebied
- Vogelrichtlijngebied
- Wetlandgebied (Ramsar conventie)
- Overig

Verstoring tijdens aanleg

Verstoring



Geen  
verstoring

### Cultuurhistorie / archeologie

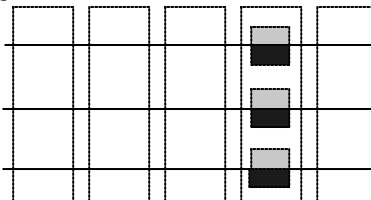
Status van het gebied

- Waardevol cultuurlandschap
- Belvedere gebied

- Nationaal landschap
- Overig

Cultuurhistorische waarde

Laag



Hoog

Archeologische waarde

Laag

Hoog

Geomorfologische waarde

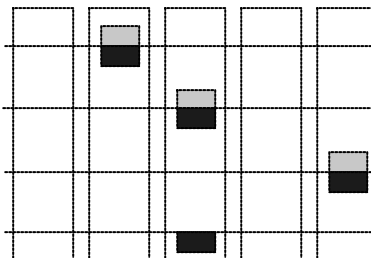
Laag

Hoog

### Sociaal-economische aspecten

Aanwezigheid industrie en bedrijvigheid

Laag



Hoog

Woonkwaliteit

Laag

Hoog

Gebruikswaarde

Laag

Hoog

Hinder tijdens de aanleg

Hinder

Geen  
hinder

### Toekomstvastheid van de voorgestelde maatregel

Toekomstwaarde ('no regret')

Laag

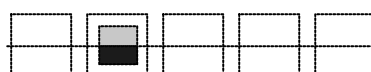


Hoog

### Landbouw

Gebruiksmogelijkheden

Laag

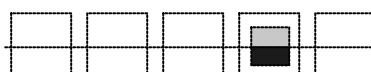


Hoog

### Recreatie

Aanwezigheid recreatieve voorzieningen

Geen



Veel

Huidige situatie

Situatie na de ingreep

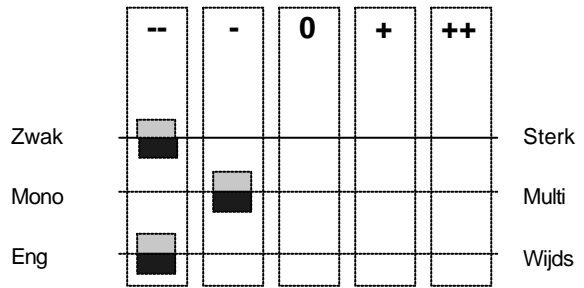
### 4.10.3 Milieutoetsing traject Hoekse Waard (noord-west), dijkrijngebied 21 (Grote Waard)

#### Landschap

Landschappelijk karakter

Functionele diversiteit

Belevingswaarde rivier en landschap



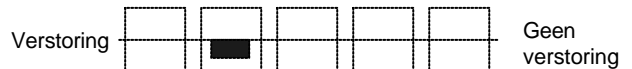
#### Natuur

Status van het gebied

- Ecologische hoofdstructuur
- Flora- en faunawet gebied
- Natuurbeschermingswetgebied

- Habitatrichtlijngebied
- Vogelrichtlijngebied
- Wetlandgebied (Ramsar conventie)
- Overig

Verstoring tijdens aanleg



#### Cultuurhistorie / archeologie

Status van het gebied

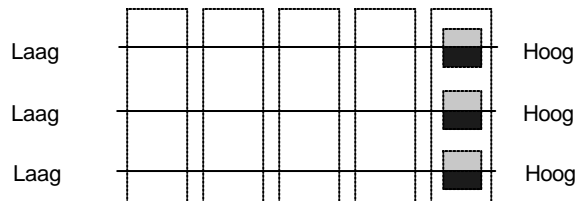
- Waardevol cultuurlandschap
- Belvedere gebied

- Nationaal landschap
- Nationaal Park de Biesbosch

Cultuurhistorische waarde

Archeologische waarde

Geomorfologische waarde



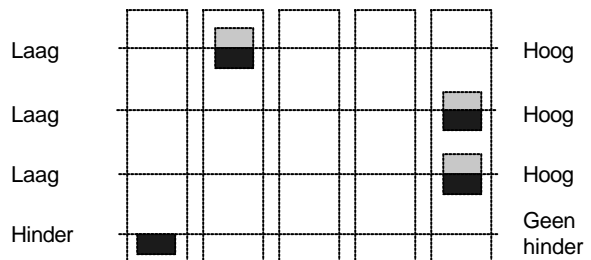
#### Sociaal-economische aspecten

Aanwezigheid industrie en bedrijvigheid

Woonkwaliteit

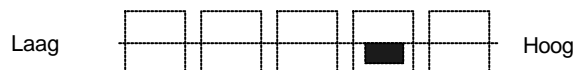
Gebruikswaarde

Hinder tijdens de aanleg



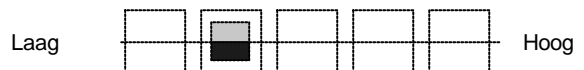
#### Toekomstvastheid van de voorgestelde maatregel

Toekomstwaarde ('no regret')



#### Landbouw

Gebruiksmogelijkheden



#### Recreatie

Aanwezigheid recreatieve voorzieningen



- Huidige situatie
- Situatie na de ingreep

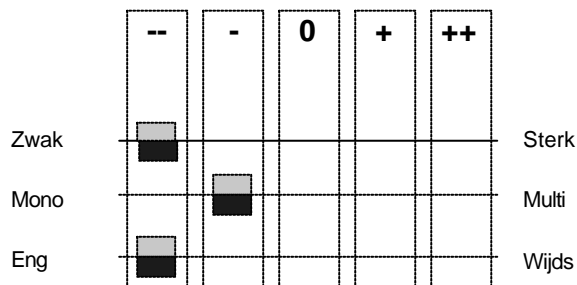
#### 4.10.3 Milieutoetsing traject Hoekse Waard (zuid-oost), dijkrij gebied 21 (Grote Waard)

### Landschap

Landschappelijk karakter

Functionele diversiteit

Belevingswaarde rivier en landschap



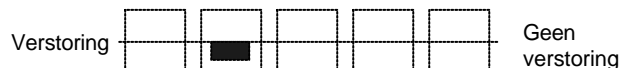
### Natuur

Status van het gebied

- Ecologische hoofdstructuur
- Flora- en faunawet gebied
- Natuurbeschermingswetgebied

- Habitatrichtlijngebied
- Vogelrichtlijngebied
- Wetlandgebied (Ramsar conventie)
- Overig

Verstoring tijdens aanleg



### Cultuurhistorie / archeologie

Status van het gebied

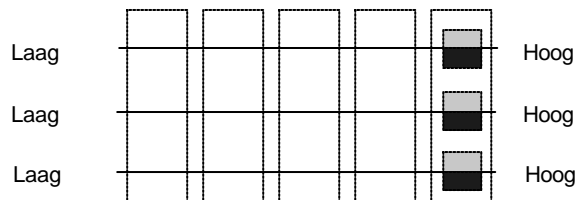
- Waardevol cultuurlandschap
- Belvedere gebied

- Nationaal landschap
- Nationaal Park de Biesbosch

Cultuurhistorische waarde

Archeologische waarde

Geomorfologische waarde



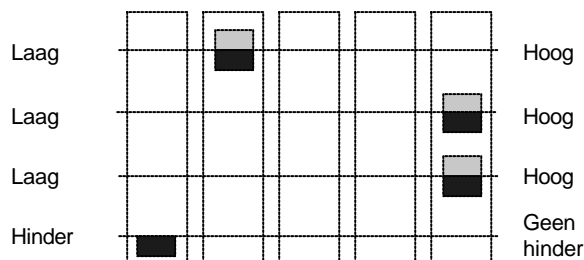
### Sociaal-economische aspecten

Aanwezigheid industrie en bedrijvigheid

Woonkwaliteit

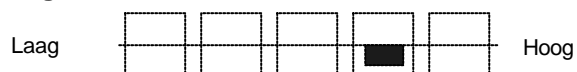
Gebruikswaarde

Hinder tijdens de aanleg



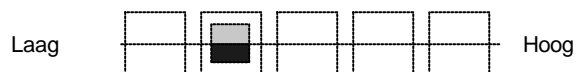
### Toekomstvastheid van de voorgestelde maatregel

Toekomstwaarde ('no regret')



### Landbouw

Gebruiksmogelijkheden



### Recreatie

Aanwezigheid recreatieve voorzieningen



Huidige situatie

Situatie na de ingreep

#### 4.10.4 Milieutoetsing traject Haringvlietsluizen - Beninger Slikken, dijkkringgebied 20 (De Brielse Dijkkring)

##### Landschap

Landschappelijk karakter

Zwak

Sterk

Functionele diversiteit

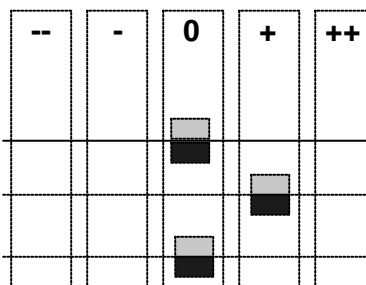
Mono

Multi

Belevingswaarde rivier en landschap

Eng

Wijds



##### Natuur

Status van het gebied

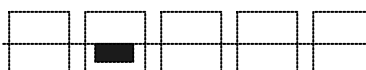
- Ecologische hoofdstructuur
- Flora- en faunawet gebied
- Natuurbeschermingswetgebied

- Habitatrichtlijngebied
- Vogelrichtlijngebied
- Wetlandgebied (Ramsar conventie)
- Overig

Verstoring tijdens aanleg

Verstoring

Geen verstoring



##### Cultuurhistorie / archeologie

Status van het gebied

- Waardevol cultuurlandschap
- Belvedere gebied

- Nationaal landschap
- Overig

Cultuurhistorische waarde

Laag

Hoog

Archeologische waarde

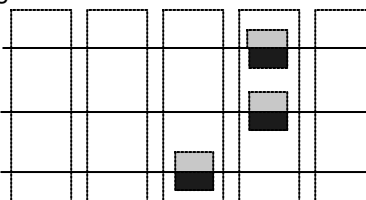
Laag

Hoog

Geomorfologische waarde

Laag

Hoog



##### Sociaal-economische aspecten

Aanwezigheid industrie en bedrijvigheid

Laag

Hoog

Woonkwaliteit

Laag

Hoog

Gebruikswaarde

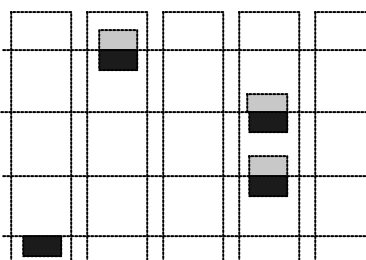
Laag

Hoog

Hinder tijdens de aanleg

Hinder

Geen hinder

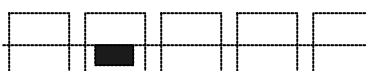


##### Toekomstvastheid van de voorgestelde maatregel

Toekomstwaarde ('no regret')

Laag

Hoog

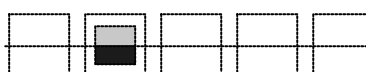


##### Landbouw

Gebruiksmogelijkheden

Laag

Hoog

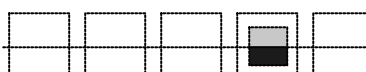


##### Recreatie

Aanwezigheid recreatieve voorzieningen

Geen

Veel



Huidige situatie

Situatie na de ingreep

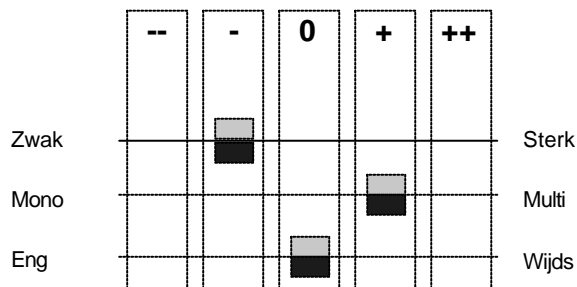
#### 4.10.5 Milieutoetsing traject Beninger Slikken - Beerenplaat, dijkringgebied 20 (De Brielse Dijkring)

### Landschap

Landschappelijk karakter

Functionele diversiteit

Belevingswaarde rivier en landschap



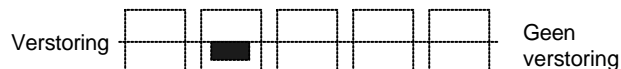
### Natuur

Status van het gebied

- Ecologische hoofdstructuur
- Flora- en faunawet gebied
- Natuurbeschermingswetgebied

- Habitatrichtlijngebied
- Vogelrichtlijngebied
- Wetlandgebied (Ramsar conventie)
- Overig

Verstoring tijdens aanleg



### Cultuurhistorie / archeologie

Status van het gebied

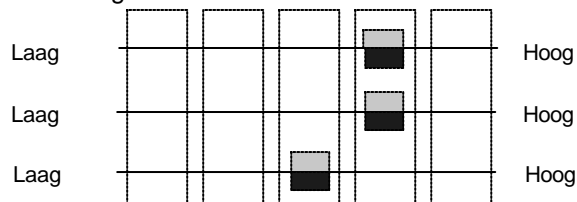
- Waardevol cultuurlandschap
- Belvedere gebied

- Nationaal landschap
- Overig

Cultuurhistorische waarde

Archeologische waarde

Geomorfologische waarde



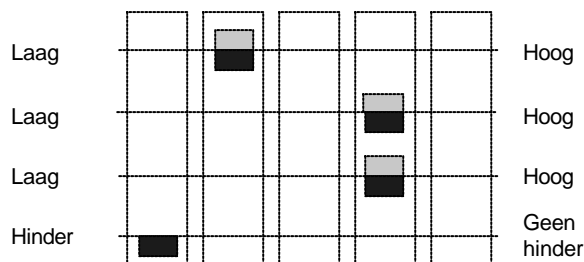
### Sociaal-economische aspecten

Aanwezigheid industrie en bedrijvigheid

Woonkwaliteit

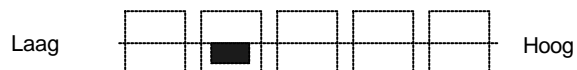
Gebruikswaarde

Hinder tijdens de aanleg



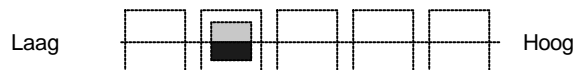
### Toekomstvastheid van de voorgestelde maatregel

Toekomstwaarde ('no regret')



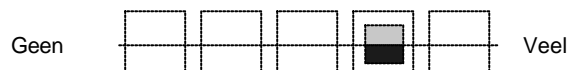
### Landbouw

Gebruiksmogelijkheden



### Recreatie

Aanwezigheid recreatieve voorzieningen



- Huidige situatie
- Situatie na de ingreep



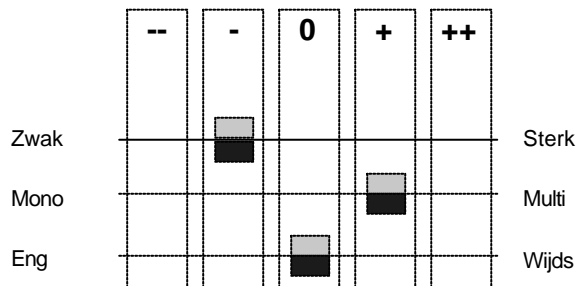
#### 4.10.6 Milieutoetsing traject Beerenplaat - Westvoorne, dijkringgebied 20 (De Brielse Dijkring)

### Landschap

Landschappelijk karakter




Functionele diversiteit





Belevingswaarde rivier en landschap



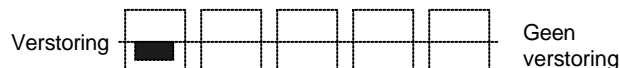
### Natuur

Status van het gebied

-  Ecologische hoofdstructuur
-  Flora- en faunawet gebied
-  Natuurbeschermingswetgebied



-  Habitatrichtlijngebied
-  Vogelrichtlijngebied
-  Wetlandgebied (Ramsar conventie)
-  Overig



Verstoring tijdens aanleg



### Cultuurhistorie / archeologie

Status van het gebied

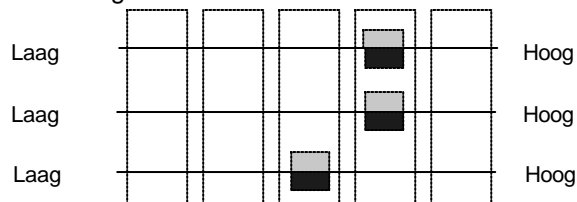
-  Waardevol cultuurlandschap
-  Belvedere gebied

-  Nationaal landschap
-  Overig

Cultuurhistorische waarde

Archeologische waarde

Geomorfologische waarde



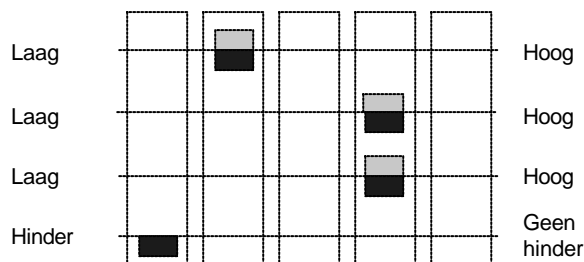
### Sociaal-economische aspecten

Aanwezigheid industrie en bedrijvigheid

Woonkwaliteit

Gebruikswaarde

Hinder tijdens de aanleg



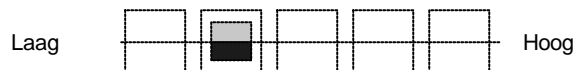
### Toekomstvastheid van de voorgestelde maatregel

Toekomstwaarde ('no regret')



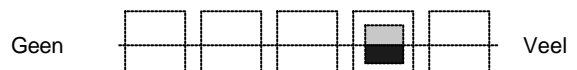
### Landbouw



Gebruiksmogelijkheden



### Recreatie

Aanwezigheid recreatieve voorzieningen



-  Huidige situatie
-  Situatie na de ingreep

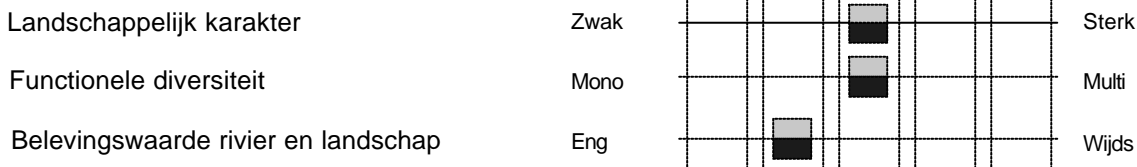
## **4.11 Maas**

(Geen effecten)

## **4.12 Bergsche Maas / Haringvliet**




**4.12.1 Milieutoetsing traject Groenendaal - Afwateringskanaal, dijkgebied 36 (De Maaskant)**





**Landschap**



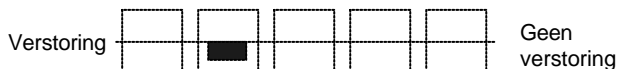
**Natuur**

Status van het gebied

-  Ecologische hoofdstructuur
-  Flora- en faunawet gebied
-  Natuurbeschermingswetgebied



-  Habitatrichtlijngebied
-  Vogelrichtlijngebied
-  Wetlandgebied (Ramsar conventie)
-  Overig



Verstoring tijdens aanleg



**Cultuurhistorie / archeologie**

Status van het gebied

-  Waardevol cultuurlandschap
-  Belvedere gebied

-  Nationaal landschap
-  Overig



**Sociaal-economische aspecten**



**Toekomstvastheid van de voorgestelde maatregel**





**Landbouw**



**Recreatie**



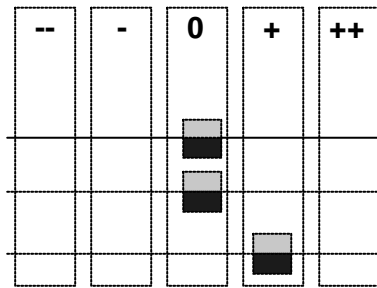
-  Huidige situatie
-  Situatie na de ingreep

**4.12.2, 4.12.3 en 4.12.6 Milieutoetsing traject Bergsche Maas en Biesbosch, dijkkringgebieden 23 en 24 (Alm en Biesbosch)**

**Landschap**

Landschappelijk karakter

Zwak



Sterk

Functionele diversiteit

Mono

Multi

Belevingswaarde rivier en landschap

Eng

Wijds

**Natuur**

Status van het gebied

- Ecologische hoofdstructuur
- Flora- en faunawet gebied
- Natuurbeschermingswetgebied

- Habitatrichtlijngebied
- Vogelrichtlijngebied
- Wetlandgebied (Ramsar conventie)
- Overig

Verstoring tijdens aanleg

Verstoring



Geen verstoring

**Cultuurhistorie / archeologie**

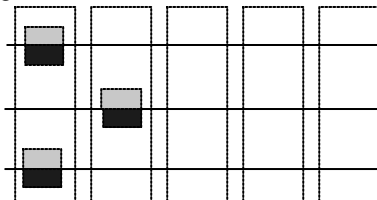
Status van het gebied

- Waardevol cultuurlandschap
- Belvedere gebied

- Nationaal landschap
- Overig

Cultuurhistorische waarde


Laag



Hoog

Archeologische waarde


Laag



Hoog

Geomorfologische waarde

Laag

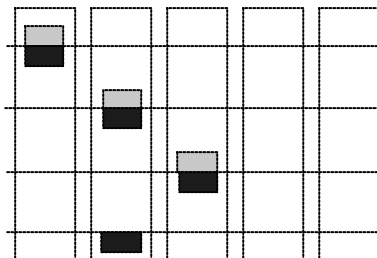


Hoog

**Sociaal-economische aspecten**

Aanwezigheid industrie en bedrijvigheid

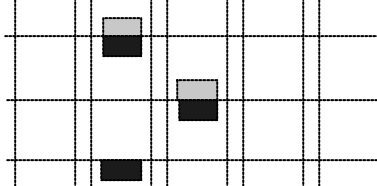
Laag



Hoog

Woonkwaliteit

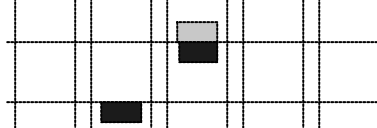
Laag



Hoog

Gebruikswaarde


Laag



Hoog

Hinder tijdens de aanleg

Hinder

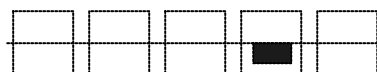


Geen hinder

**Toekomstvastheid van de voorgestelde maatregel**

Toekomstwaarde ('no regret')

Laag



Hoog

**Landbouw**

Gebruiksmogelijkheden

Laag



Hoog

**Recreatie**

Aanwezigheid recreatieve voorzieningen

Geen



Veel

- Huidige situatie
- Situatie na de ingreep

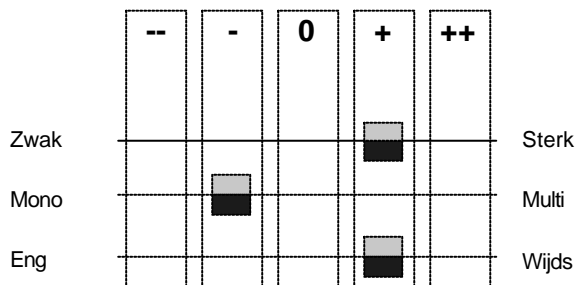
#### 4.12.4 Milieutoetsing traject Waalwijk - Geertruidenberg, dijkringgebied 35 (West-Brabant)

### Landschap

Landschappelijk karakter

Functionele diversiteit

Belevingswaarde rivier en landschap




### Natuur

Status van het gebied

- Ecologische hoofdstructuur
- Flora- en faunawet gebied
- Natuurbeschermingswetgebied

- Habitatrichtlijng gebied
- Vogelrichtlijng gebied
- Wetlandgebied (Ramsar conventie)
- Overig

Verstoring tijdens aanleg



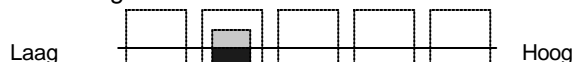
### Cultuurhistorie / archeologie

Status van het gebied


- Waardevol cultuurlandschap
- Belvedere gebied

- Nationaal landschap
- Overig

Cultuurhistorische waarde



Archeologische waarde

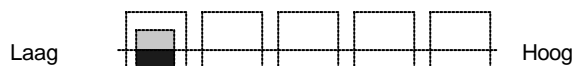


Geomorfologische waarde



### Sociaal-economische aspecten

Aanwezigheid industrie en bedrijvigheid



Woonkwaliteit



Gebruikswaarde

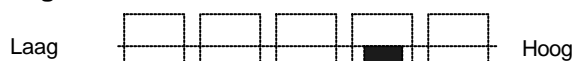


Hinder tijdens de aanleg



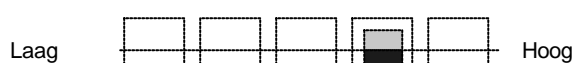
### Toekomstvastheid van de voorgestelde maatregel

Toekomstwaarde ('no regret')



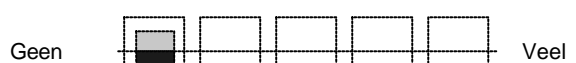
### Landbouw

Gebruiksmogelijkheden



### Recreatie

Aanwezigheid recreatieve voorzieningen



- Huidige situatie
- Situatie na de ingreep

**4.12.5 Milieutoetsing traject Oosterhout - Geertruidenberg, dijkkringgebieden 35 en 34-a (West-Brabant)**

**Landschap**

Landschappelijk karakter

Functionele diversiteit

Belevingswaarde rivier en landschap

Zwak

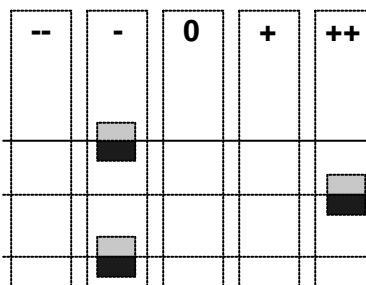
Mono

Eng

Sterk

Multi

Wijds



**Natuur**

Status van het gebied

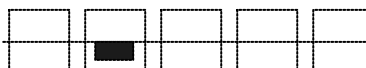
- Ecologische hoofdstructuur
- Flora- en faunawet gebied
- Natuurbeschermingswetgebied

- Habitatrichtlijngebied
- Vogelrichtlijngebied
- Wetlandgebied (Ramsar conventie)
- Overig

Verstoring tijdens aanleg

Verstoring

Geen verstoring



**Cultuurhistorie / archeologie**

Status van het gebied

- Waardevol cultuurlandschap
- Belvedere gebied

- Nationaal landschap
- Overig

Cultuurhistorische waarde

Laag

Hoog

Archeologische waarde


Laag

Hoog

Geomorfologische waarde

Laag

Hoog



**Sociaal-economische aspecten**

Aanwezigheid industrie en bedrijvigheid

Laag

Hoog

Woonkwaliteit

Laag

Hoog

Gebruikswaarde

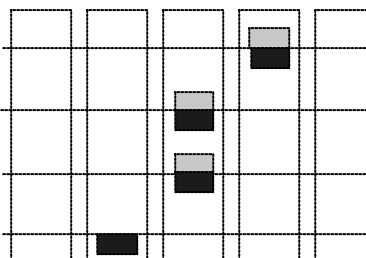
Laag

Hoog

Hinder tijdens de aanleg

Hinder

Geen hinder

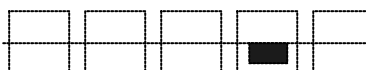


**Toekomstvastheid van de voorgestelde maatregel**

Toekomstwaarde ('no regret')

Laag

Hoog



**Landbouw**

Gebruiksmogelijkheden

Laag

Hoog

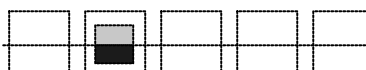


**Recreatie**

Aanwezigheid recreatieve voorzieningen

Geen

Veel



Huidige situatie

Situatie na de ingreep

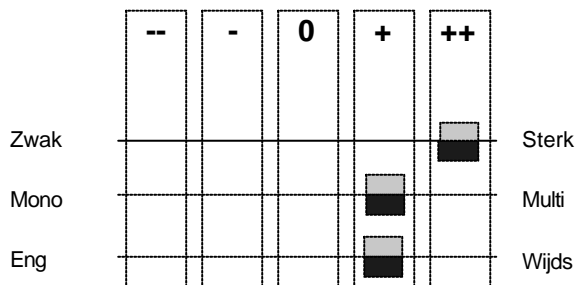
#### 4.12.7 Milieutoetsing traject Geertruidenberg - Willemstad, dijkkringgebied 34 (West-Brabant)

### Landschap

Landschappelijk karakter

Functionele diversiteit

Belevingswaarde rivier en landschap




### Natuur

Status van het gebied

- Ecologische hoofdstructuur
- Flora- en faunawet gebied
- Natuurbeschermingswetgebied

- Habitatrichtlijngebied
- Vogelrichtlijngebied
- Wetlandgebied (Ramsar conventie)
- Overig

Verstoring tijdens aanleg



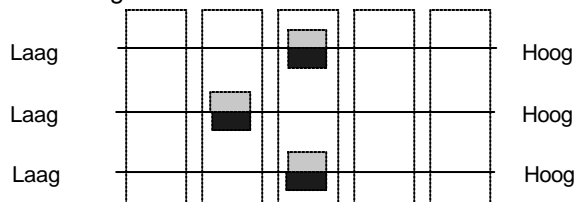
### Cultuurhistorie / archeologie

Status van het gebied

- Waardevol cultuurlandschap
- Belvedere gebied

- Nationaal landschap
- Overig

Cultuurhistorische waarde




### Sociaal-economische aspecten

Aanwezigheid industrie en bedrijvigheid

Woonkwaliteit

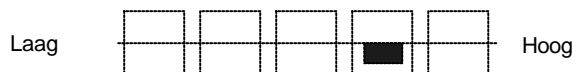
Gebruikswaarde

Hinder tijdens de aanleg



### Toekomstvastheid van de voorgestelde maatregel

Toekomstwaarde ('no regret')



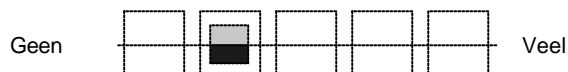
### Landbouw

Gebruiksmogelijkheden



### Recreatie

Aanwezigheid recreatieve voorzieningen



Huidige situatie

Situatie na de ingreep



#### 4.12.8 Milieutoetsing traject Stellendam - De Bommel, dijkkringgebied 25 (Goeree Overflakkee)

### Landschap

Landschappelijk karakter

Zwak

Sterk

Functionele diversiteit

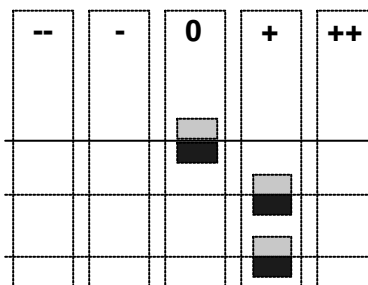
Mono

Multi

Belevingswaarde rivier en landschap

Eng

Wijds



### Natuur

Status van het gebied

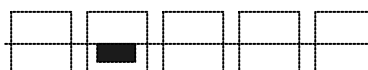
- Ecologische hoofdstructuur
- Flora- en faunawet gebied
- Natuurbeschermingswetgebied

- Habitatrichtlijngebied
- Vogelrichtlijngebied
- Wetlandgebied (Ramsar conventie)
- Overig

Verstoring tijdens aanleg

Verstoring

Geen verstoring



### Cultuurhistorie / archeologie

Status van het gebied

- Waardevol cultuurlandschap
- Belvedere gebied

- Nationaal landschap
- Overig

Cultuurhistorische waarde

Laag

Hoog

Archeologische waarde

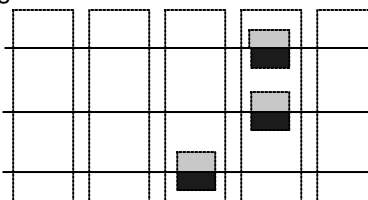
Laag

Hoog

Geomorfologische waarde

Laag

Hoog



### Sociaal-economische aspecten

Aanwezigheid industrie en bedrijvigheid

Laag

Hoog

Woonkwaliteit

Laag

Hoog

Gebruikswaarde

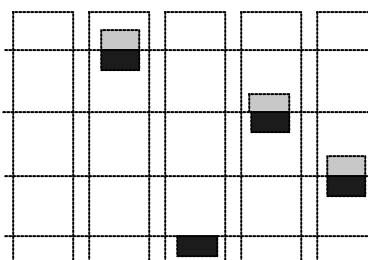
Laag

Hoog

Hinder tijdens de aanleg

Hinder

Geen hinder

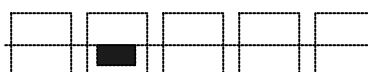


### Toekomstvastheid van de voorgestelde maatregel

Toekomstwaarde ('no regret')

Laag

Hoog

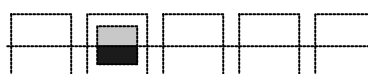


### Landbouw

Gebruiksmogelijkheden

Laag

Hoog



### Recreatie

Aanwezigheid recreatieve voorzieningen

Geen

Veel



Huidige situatie

Situatie na de ingreep

## **4.13 Noord**

#### 4.13.2 Milieutoetsing traject Ridderkerk - Zwijndrecht, dijkgebied 17 (IJsselmonde)

### Landschap

Landschappelijk karakter

Functionele diversiteit

Belevingswaarde rivier en landschap

Zwak

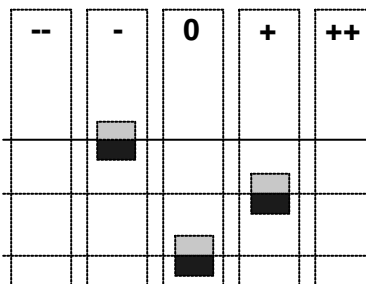
Mono

Eng

Sterk

Multi

Wijds



### Natuur

Status van het gebied

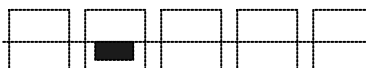
- Ecologische hoofdstructuur
- Flora- en faunawet gebied
- Natuurbeschermingswetgebied

- Habitatrichtlijngebied
- Vogelrichtlijngebied
- Wetlandgebied (Ramsar conventie)
- Overig

Verstoring tijdens aanleg

Verstoring

Geen  
verstoring



### Cultuurhistorie / archeologie

Status van het gebied

- Waardevol cultuurlandschap
- Belvedere gebied

- Nationaal landschap
- Overig

Cultuurhistorische waarde

Archeologische waarde

Geomorfologische waarde

Laag

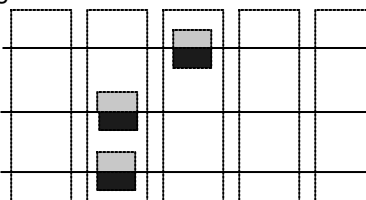
Laag

Laag

Hoog

Hoog

Hoog



### Sociaal-economische aspecten

Aanwezigheid industrie en bedrijvigheid

Woonkwaliteit

Gebruikswaarde

Hinder tijdens de aanleg

Laag

Laag

Laag

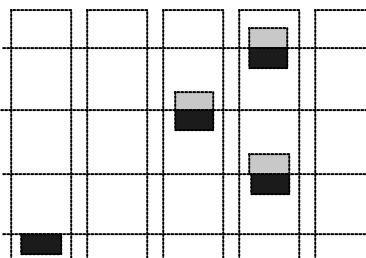
Hinder

Hoog

Hoog

Hoog

Geen  
hinder



### Toekomstvastheid van de voorgestelde maatregel

Toekomstwaarde ('no regret')

Laag

Hoog



### Landbouw

Gebruiksmogelijkheden

Laag

Hoog

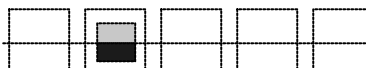


### Recreatie

Aanwezigheid recreatieve voorzieningen

Geen

Veel



■ Huidige situatie

■ Situatie na de ingreep

## **4.14 Nieuwe Maas**

(Geen effecten)

## **4.15 Dordtse Kil**

(Geen effecten)

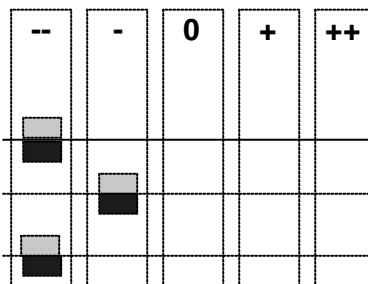
## **4.16 Nieuwe Waterweg**

## 4.16.2 Milieutoetsing traject Rozenburg, dijkgebied 19 (De Brielse Dijkkring)

### Landschap

Landschappelijk karakter

Zwak



Sterk

Functionele diversiteit

Mono

Multi

Belevingswaarde rivier en landschap

Eng

Wijds

### Natuur

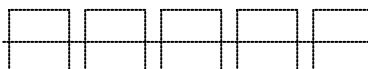
Status van het gebied

- Ecologische hoofdstructuur
- Flora- en faunawet gebied
- Natuurbeschermingswetgebied

- Habitatrichtlijngebied
- Vogelrichtlijngebied
- Wetlandgebied (Ramsar conventie)
- Overig

Verstoring tijdens aanleg

Verstoring



Geen verstoring

### Cultuurhistorie / archeologie

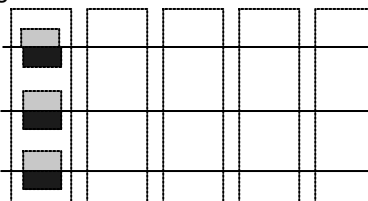
Status van het gebied

- Waardevol cultuurlandschap
- Belvedere gebied

- Nationaal landschap
- Overig

Cultuurhistorische waarde

Laag



Hoog

Archeologische waarde

Laag

Hoog

Geomorfologische waarde

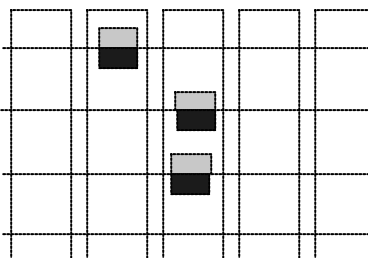
Laag

Hoog

### Sociaal-economische aspecten

Aanwezigheid industrie en bedrijvigheid

Laag



Hoog

Woonkwaliteit

Laag

Hoog

Gebruikswaarde

Laag

Hoog

Hinder tijdens de aanleg

Hinder

Geen hinder

### Toekomstvastheid van de voorgestelde maatregel

Toekomstwaarde ('no regret')

Laag

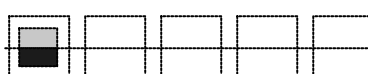


Hoog

### Landbouw

Gebruiksmogelijkheden

Laag



Hoog

### Recreatie

Aanwezigheid recreatieve voorzieningen

Geen



Veel

Huidige situatie

Situatie na de ingreep