



ONTWERPKAART  
behorende bij het ontwerpbesluit van  
het Natura 2000-gebied Ameland



*Natura 2000*

### *Uitwerking strandgebruik - naseizoen*

## Ameland

15 juni 2011

- Hoofdstrandpalen
- Corridor voor verkeer


























**Gebruiker strandopgang**

- ruiters  
— overig  
— beide

**Artikel 20 gebieden**

- Jaarrond afgesloten voor verkeer, voor overige recreatie afgesloten tijdens broedselzoen (15 maart tot 15 juli)
- Jaarrond afgesloten voor verkeer met uitzondering van vergunninghouders

### Strandgebruik - naseizoen

-  Catamaranclub
-  Kie- en windsurfen
-  Raften en kayaken
-  Strandzelen
-  Ecologisch onderzoek
-  Excursies
-  Educatie
-  EHBO walvisstrandingen
-  Raubbeheer met vernielde katten (auto)
-  Wildbeheer (auto)
-  Wildebeere en schadebestrijding (auto)
-  Kampvuur
-  Picknicks
-  Opslagkeet
-  Strandactiviteiten
-  Paardrijden - hele strand
-  Strandavilpen
-  Strandrijden
-  Strandrijden (vergunninghouders)
-  Strandrijden (trekker en wagen, wadijpers)
-  Vissen (auto)
-  Lanceren Jetski
-  Paardenneddingboot
-  Pieren steken
-  Hardopedrijden/irishions

## Natura 2000: beleven, gebruiken en beschermen

Ministerie van Economische Zaken,  
Landbouw en Visserij

Kaartnummer: DLGNN2011LJ-0164

Bronnen: © De auteursrechten en databankrechten: Dienst voor het kadaster en de openbare registers, Apeldoorn

### Markering strandritten