



ONTWERPKAART
behorende bij het ontwerpbesluit
van het Natura 2000-gebied
Biesbosch



Natura 2000
Biesbosch (112)

Verspreiding vogels Aalscholver

■ Natura2000-gebied

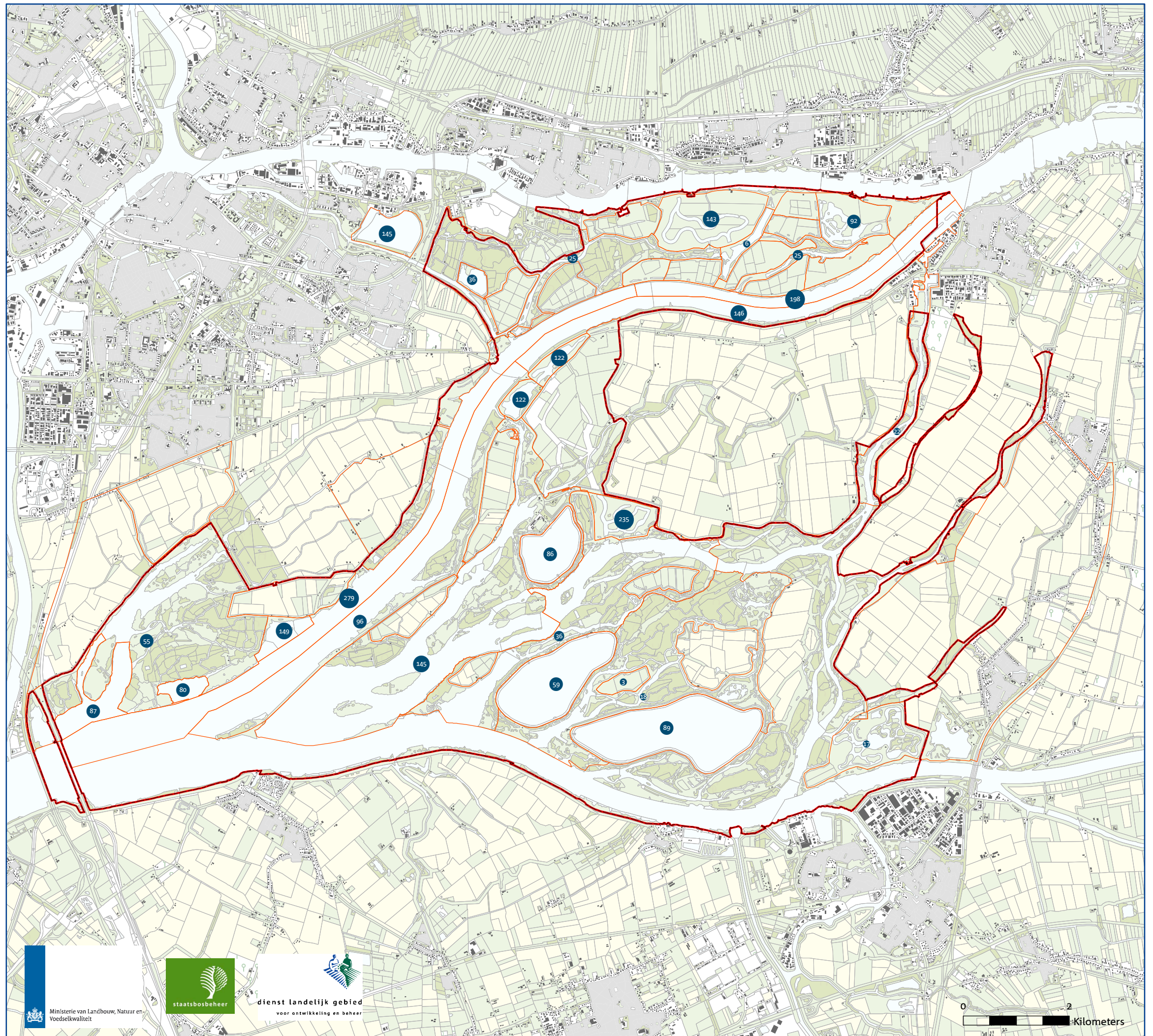
■ vogeltelgebied

Aalscholver (A017)

- 3 - 24
- 25 - 49
- 50 - 99
- 100 - 149
- 150 - 279

Natura 2000: beleven, gebruiken en beschermen

10 juni 2010



Ministerie van Landbouw, Natuur en
Voedselkwaliteit



staatsbosbeheer



dienst landelijk gebied
voor ontwikkeling en beheer

Bronnen: © Dienst voor het kadaster en de openbare registers, Apeldoorn



ONTWERPKAART
behorende bij het ontwerpbesluit
van het Natura 2000-gebied
Biesbosch



Natura 2000
Biesbosch (112)

Verspreiding vogels Brandgans

■ Natura2000-gebied

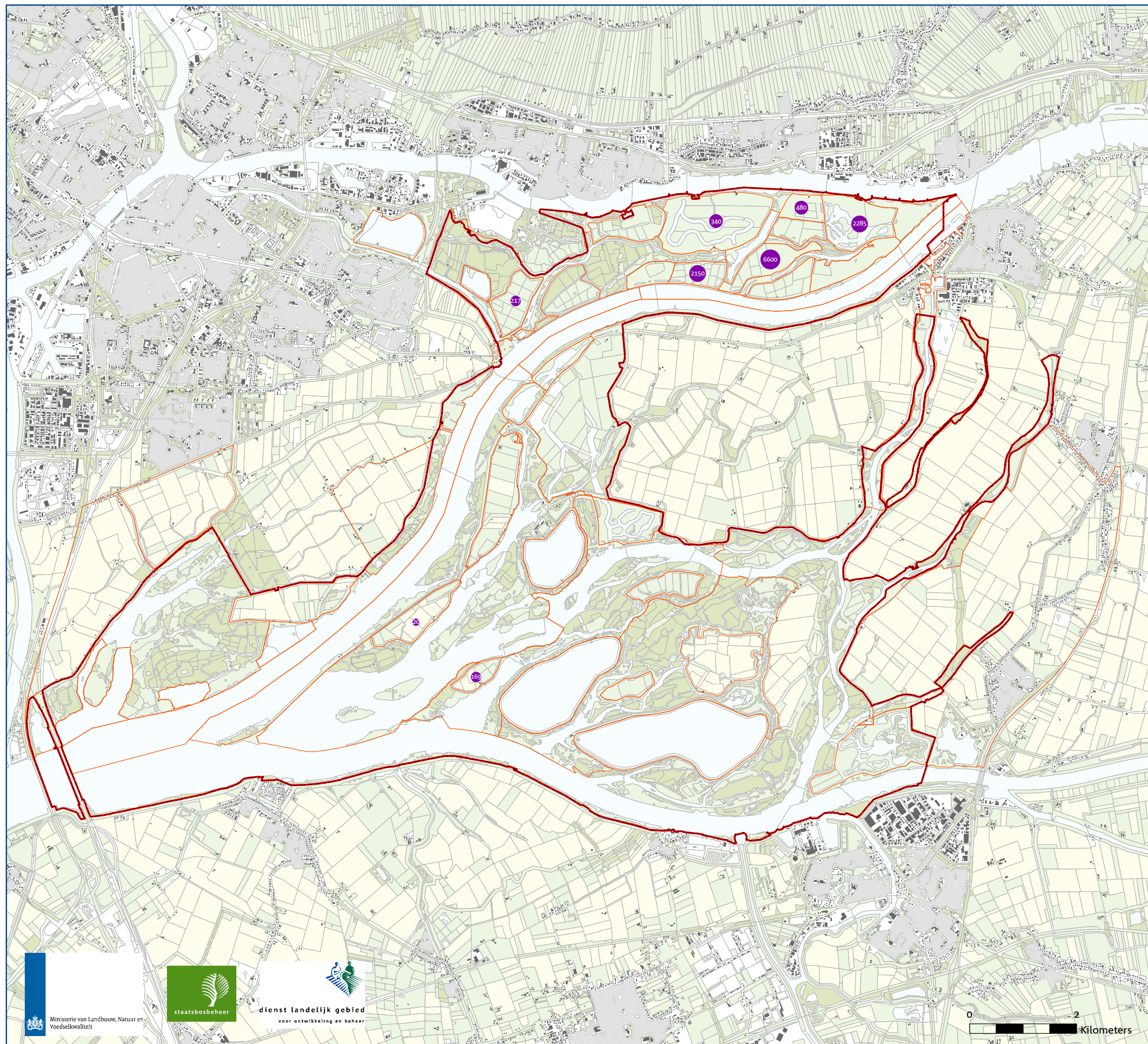
■ vogeltelgebied

Brandgans (A045)

- 20
- 21 - 217
- 218 - 480
- 481 - 2285
- 2286 - 6600

Natura 2000: beleven, gebruiken en beschermen

10 juni 2010



Ministerie van Landbouw, Natuur en
Voedselkwaliteit



staatsbosbeheer



dienst landelijk gebied
voor ontwikkeling en beheer

0 2
Kilometers

Bronnen: © Dienst voor het kadaster en de openbare registers, Apeldoorn



Natura 2000
Biesbosch (112)

Verspreiding vogels

Broedvogels

 Natura2000-gebiet

☐ vogelgelgebied

Roerdomp (A021)

2 - 3

Ilsvogel (A229)

- 1 - 5

● 6 - 10

11 16

Bruine Kiekendief (A081)

- 1 - 2

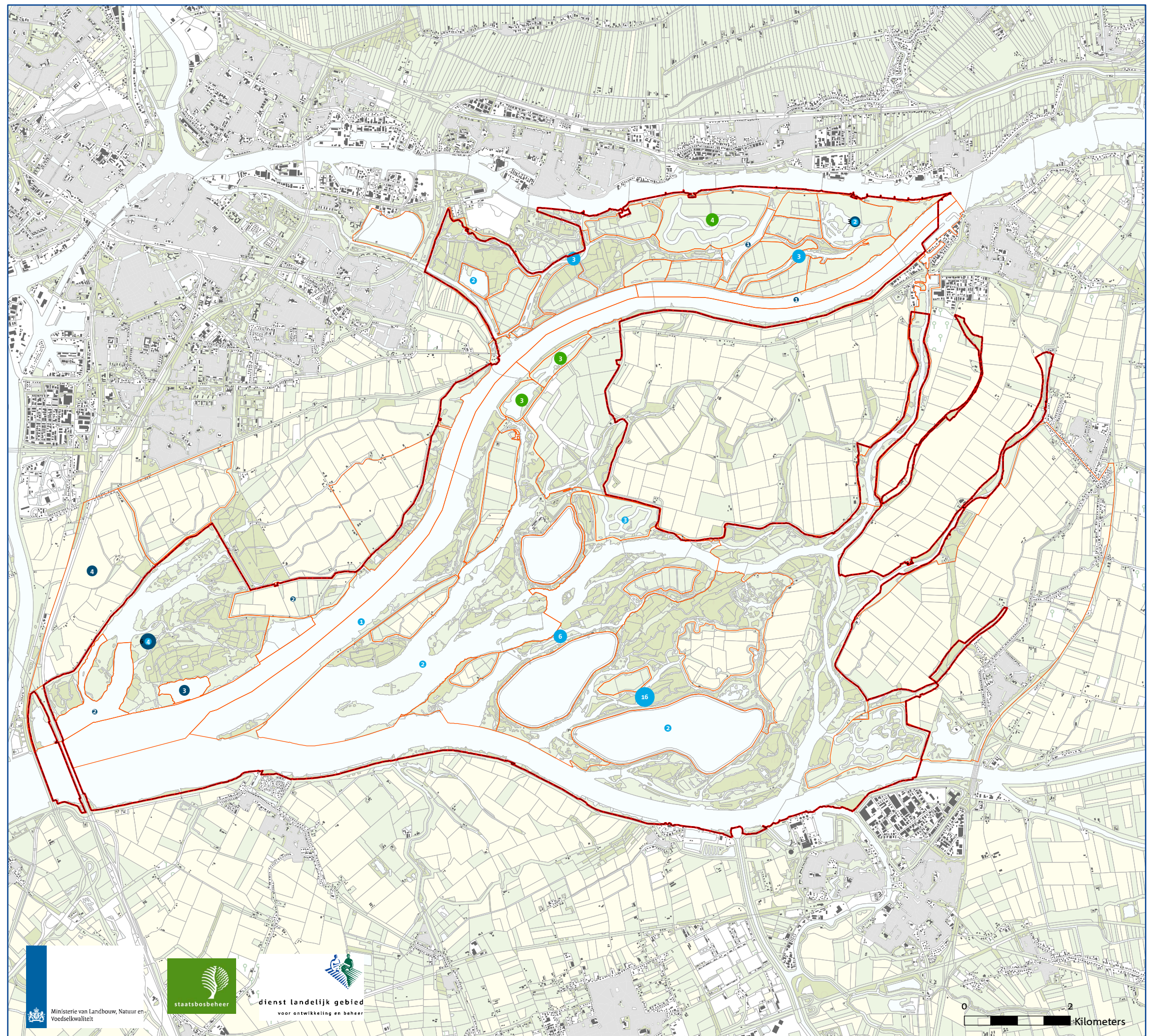
● 3 - 4

● 5 - 6

Natura 2000: beleven, gebruiken en beschermen



10 juni 2010



Bronnen: © Dienst voor het kadaster en de openbare registers, Apeldoorn



ONTWERPKAART
behorende bij het ontwerpbesluit
van het Natura 2000-gebied
Biesbosch

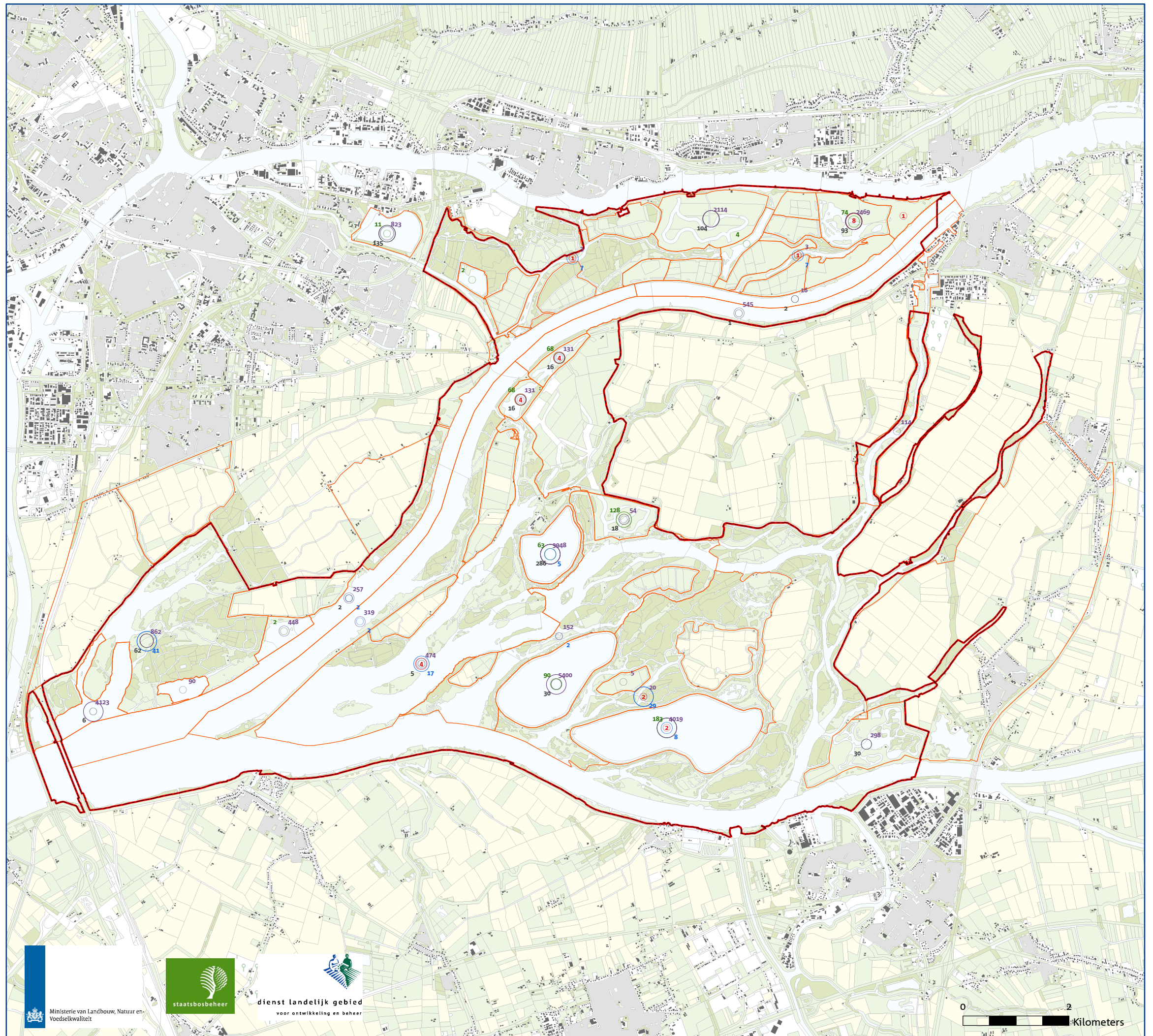


Natura 2000 Biesbosch (112)

Verspreiding vogels 2007 Dukeenden

- Natura2000-gebied** Nonnetje (A068)
vogeltelgebied Kuifeend (A061)
Pijlstaart
Tafeleend (A059)
Grote Zaagbek (A070)
- 1 - 2
3 - 4
5 - 8
2 - 47
48 - 93
94 - 138
139 - 183
- 3 - 152
153 - 545
546 - 862
863 - 2469
2470 - 5400
- 1 - 6
7 - 30
31 - 62
63 - 135
136 - 286
- 2
3 - 8
9 - 17
18 - 41

Natura 2000: beleven, gebruiken en beschermen





ONTWERPKAART
behorende bij het ontwerpbesluit
van het Natura 2000-gebied
Biesbosch



Natura 2000
Biesbosch (112)

Verspreiding vogels 2007 Fuut

Natura2000-gebied

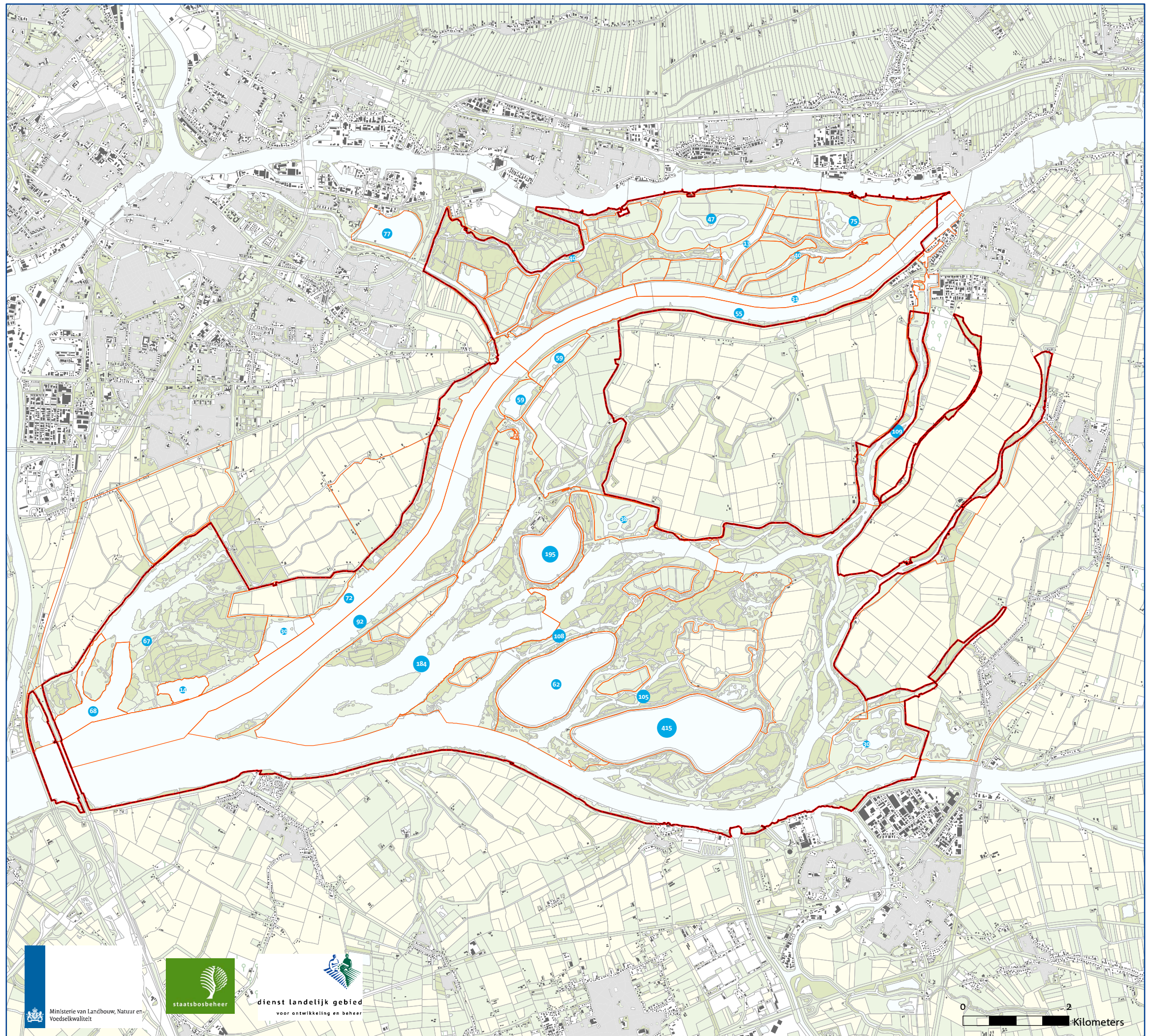
vogeltelgebied

Fuut (A005)

- 13 - 40
- 41 - 77
- 78 - 109
- 110 - 195
- 196 - 415

Natura 2000: beleven, gebruiken en beschermen

10 juni 2010



Ministerie van Landbouw, Natuur en
Voedselkwaliteit



dienst landelijk gebied
voor ontwikkeling en beheer



Bronnen: © Dienst voor het kadaster en de openbare registers, Apeldoorn



ONTWERPKAART
behorende bij het ontwerpbesluit
van het Natura 2000-gebied
Biesbosch



Natura 2000
Biesbosch (112)

Verspreiding vogels Grauwe Gans

■ Natura2000-gebied

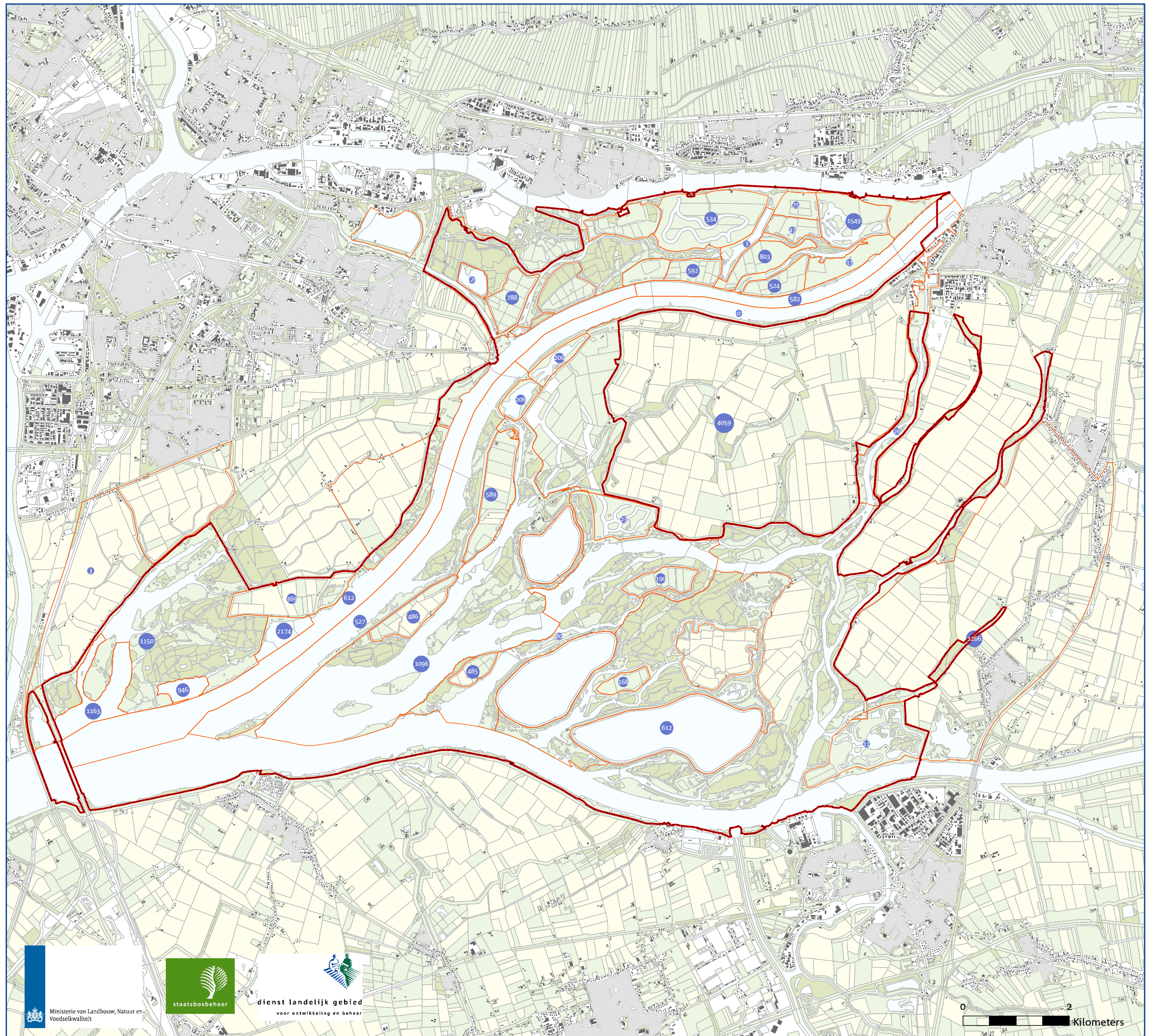
■ vogeltelgebied

Grauwe Gans (A043)

- 3 - 126
- 127 - 369
- 370 - 946
- 947 - 2174
- 2175 - 4059

Natura 2000: beleven, gebruiken en beschermen

10 juni 2010



Ministerie van Landbouw, Natuur en
Voedselkwaliteit



dienst landelijk gebied
voor ontwikkeling en beheer



Bronnen: © Dienst voor het kadaster en de openbare registers, Apeldoorn



ONTWERPKAART
behorende bij het ontwerpbesluit
van het Natura 2000-gebied
Biesbosch



Natura 2000
Biesbosch (112)

Verspreiding vogels Grote Zaagbek

■ Natura2000-gebied

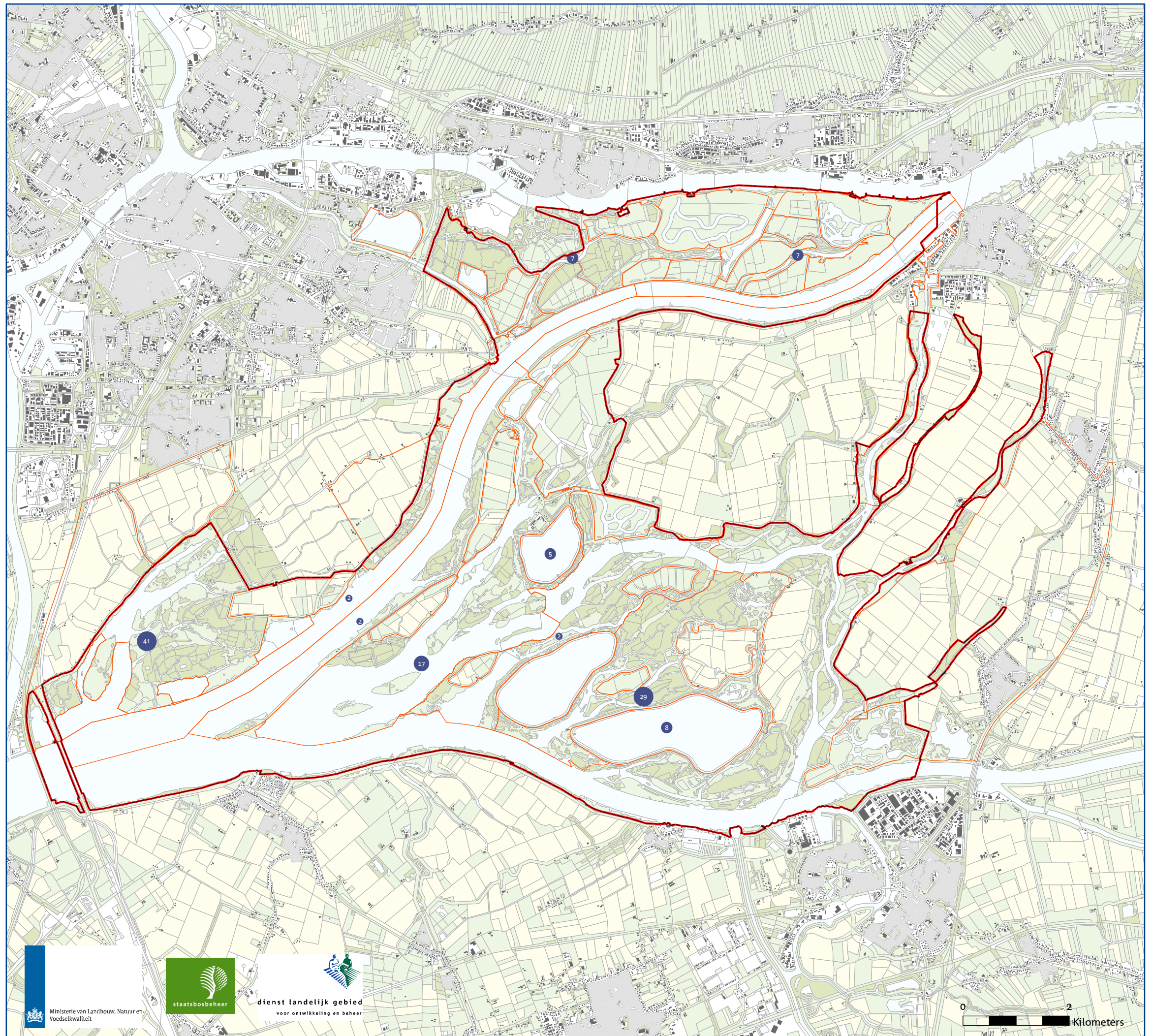
■ vogeltelgebied

Grote Zaagbek (A070)

- 2
- 3 - 8
- 9 - 17
- 18 - 41

Natura 2000: beleven, gebruiken en beschermen

10 juni 2010



Ministerie van Landbouw, Natuur en
Voedselkwaliteit



dienst landelijk gebied
voor ontwikkeling en beheer



Bronnen: © Dienst voor het kadaster en de openbare registers, Apeldoorn



ONTWERPKAART
behorende bij het ontwerpbesluit
van het Natura 2000-gebied
Biesbosch



Natura 2000
Biesbosch (112)

Verspreiding vogels Grote Zilverreiger

■ Natura2000-gebied

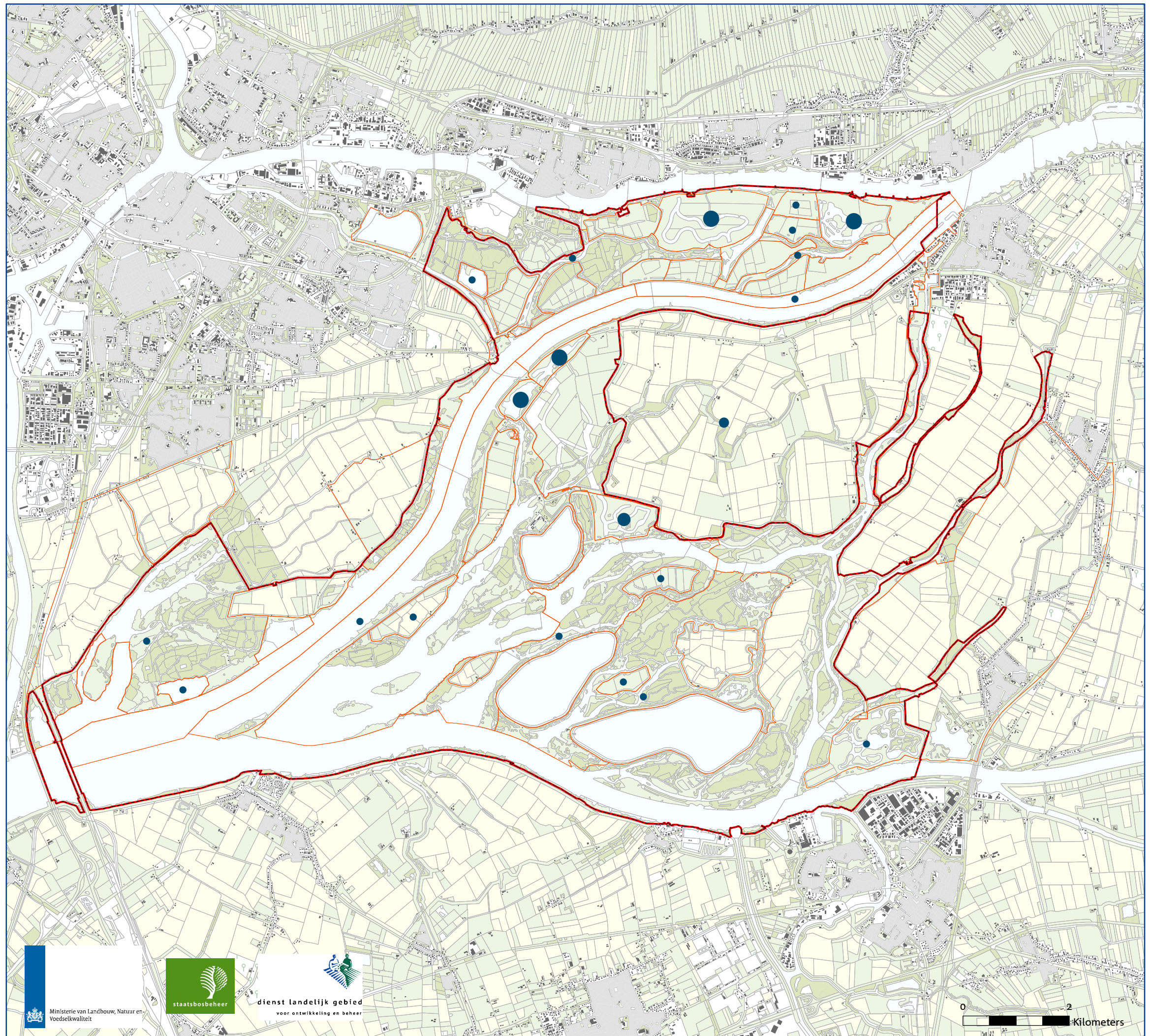
■ vogeltelgebied

Grote Zilverreiger (A027)

- 1 - 4
- 5 - 15
- 16 - 18
- 19 - 25

Natura 2000: beleven, gebruiken en beschermen

10 juni 2010



Ministerie van Landbouw, Natuur en
Voedselkwaliteit



staatsbosbeheer



dienst landelijk gebied
voor ontwikkeling en beheer

0 2
Kilometers

Bronnen: © Dienst voor het kadaster en de openbare registers, Apeldoorn



ONTWERPKAART
behorende bij het ontwerpbesluit
van het Natura 2000-gebied
Biesbosch



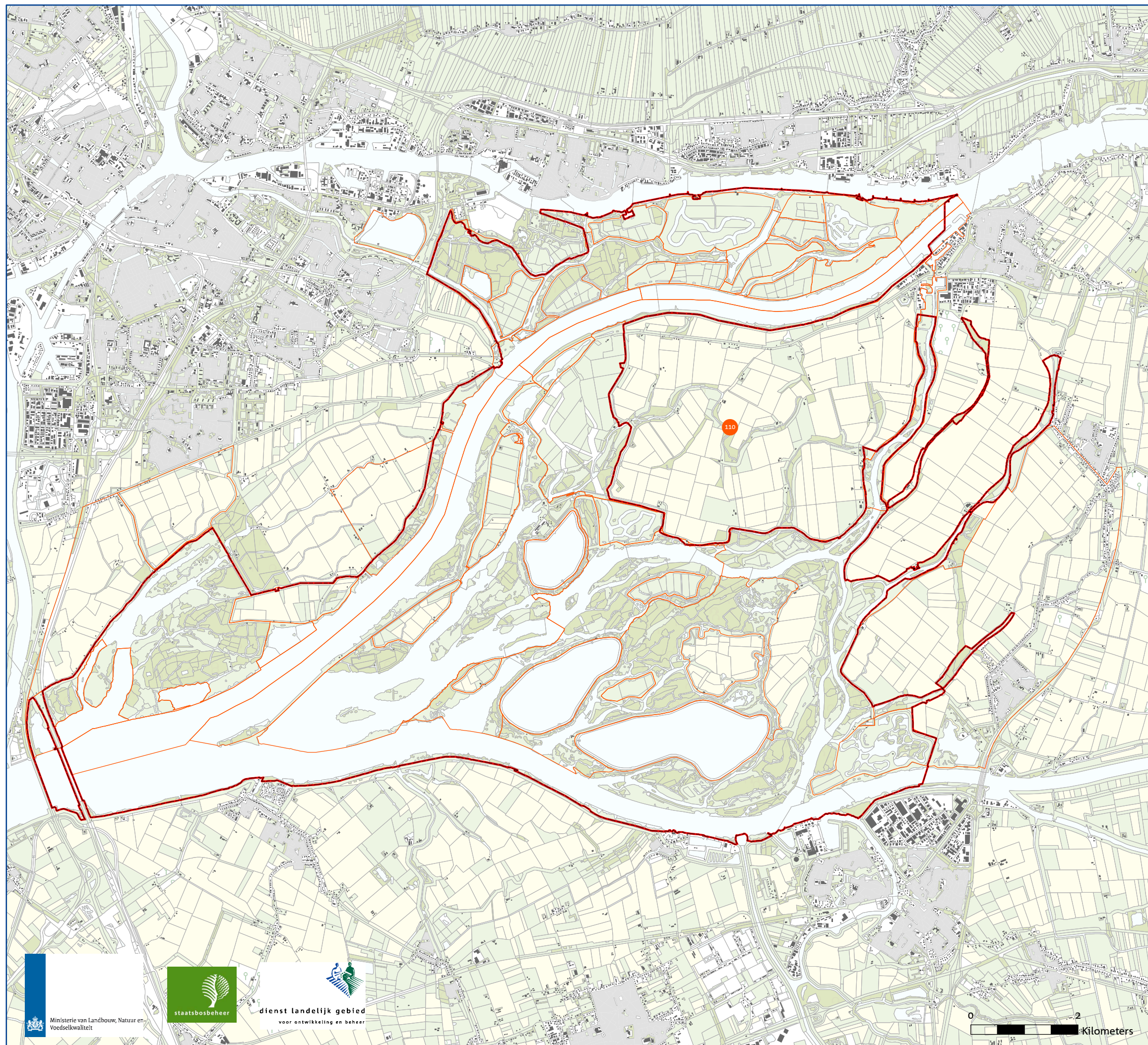
Natura 2000
Biesbosch (112)

Verspreiding vogels Kleine Zwaan

- Natura2000-gebied
- vogeltelgebied
- Kleine Zwaan (A037)
- 110

Natura 2000: beleven, gebruiken en beschermen

10 juni 2010



Ministerie van Landbouw, Natuur en
Voedselkwaliteit



dienst landelijk gebied
voor ontwikkeling en beheer



0 2
Kilometers

Bronnen: © Dienst voor het kadaster en de openbare registers, Apeldoorn



ONTWERPKAART
behorende bij het ontwerpbesluit
van het Natura 2000-gebied
Biesbosch



Natura 2000
Biesbosch (112)

Verspreiding vogels Kolgans

■ Natura2000-gebied

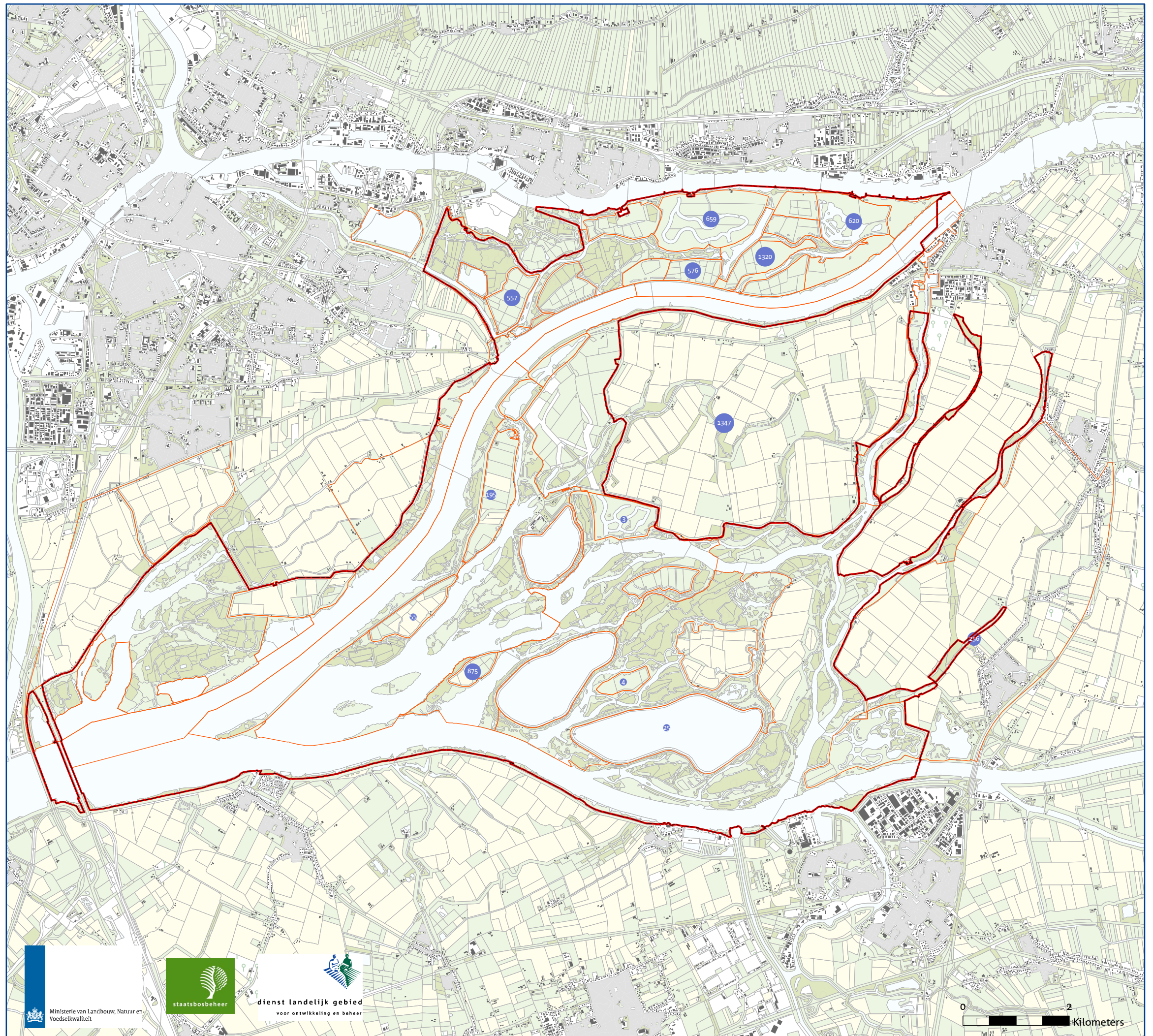
■ vogeltelgebied

Kolgans (A041)

- 3 - 55
- 56 - 195
- 196 - 256
- 257 - 875
- 876 - 1347

Natura 2000: beleven, gebruiken en beschermen

10 juni 2010



Ministerie van Landbouw, Natuur en
Voedselkwaliteit



staatsbosbeheer



dienst landelijk gebied
voor ontwikkeling en beheer

Bronnen: © Dienst voor het kadaster en de openbare registers, Apeldoorn



ONTWERPKAART
behorende bij het ontwerpbesluit
van het Natura 2000-gebied
Biesbosch



Natura 2000
Biesbosch (112)

Verspreiding vogels Krakeend

Natura2000-gebied

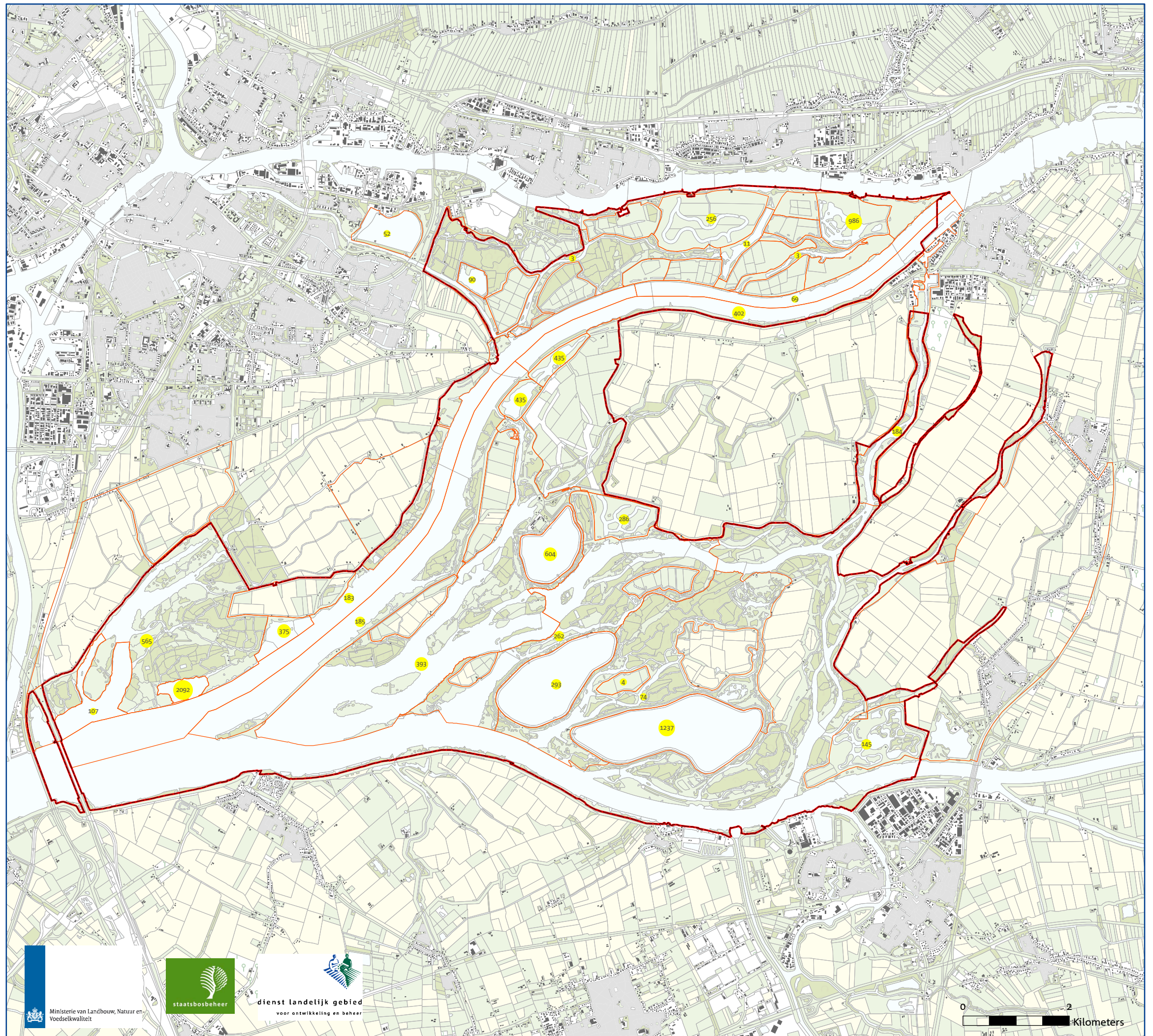
vogeltelgebied

Krakeend (A051)

- 3 - 107
- 108 - 293
- 294 - 604
- 605 - 1237
- 1238 - 2092

Natura 2000: beleven, gebruiken en beschermen

10 juni 2010



Ministerie van Landbouw, Natuur en
Voedselkwaliteit



staatsbosbeheer



dienst landelijk gebied
voor ontwikkeling en beheer

0 2
Kilometers

Bronnen: © Dienst voor het kadaster en de openbare registers, Apeldoorn



ONTWERPKAART
behorende bij het ontwerpbesluit
van het Natura 2000-gebied
Biesbosch



Natura 2000
Biesbosch (112)

Verspreiding vogels Kuifeend

 Natura2000-gebied

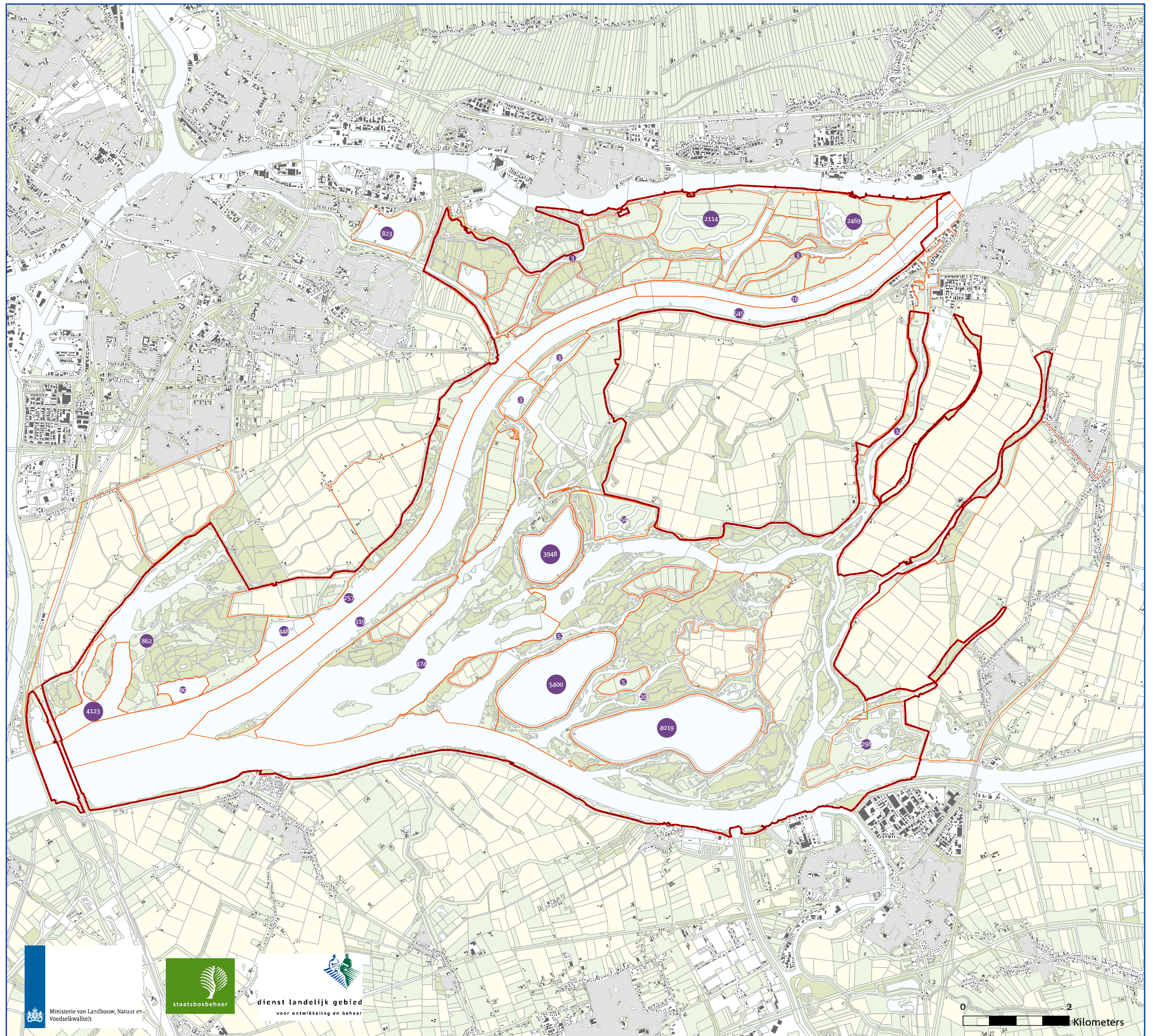
 vogeltelgebied

Kuifeend (A061)

- 3 - 152
- 153 - 545
- 546 - 862
- 863 - 2469
- 2470 - 5400

Natura 2000: beleven, gebruiken en beschermen

10 juni 2010



Ministerie van Landbouw, Natuur en
Voedselkwaliteit



dienst landelijk gebied
voor ontwikkeling en beheer



0 2
Kilometers

Bronnen: © Dienst voor het kadaster en de openbare registers, Apeldoorn



ONTWERPKAART
behorende bij het ontwerpbesluit
van het Natura 2000-gebied
Biesbosch



Natura 2000
Biesbosch (112)

Verspreiding vogels Lepelaar

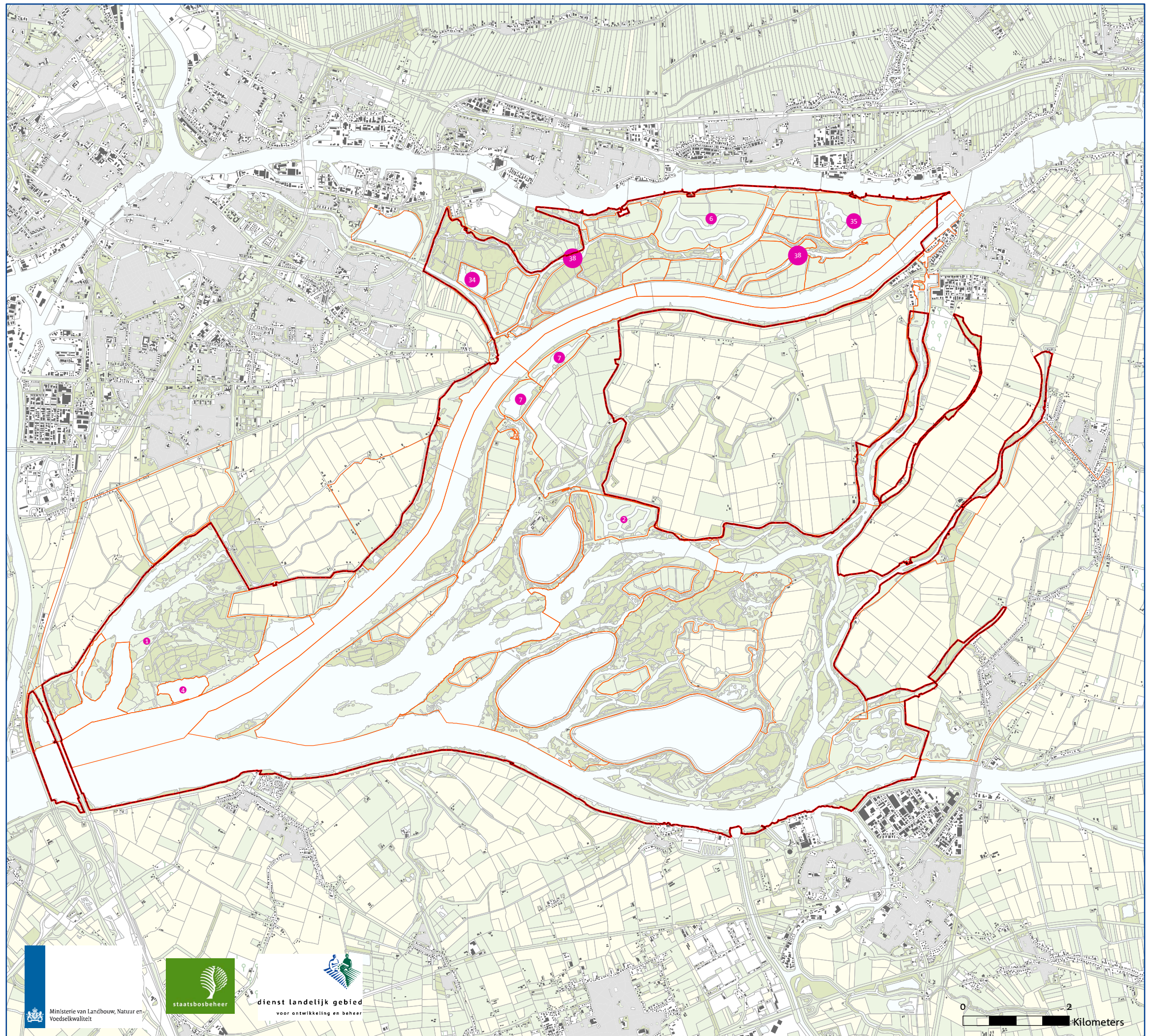
— Natura2000-gebied
— vogeltelgebied

Lepelaar

- 1 - 4
- 5 - 7
- 8 - 35
- 36 - 38

Natura 2000: beleven, gebruiken en beschermen

10 juni 2010



Ministerie van Landbouw, Natuur en
Voedselkwaliteit



staatsbosbeheer



dienst landelijk gebied
voor ontwikkeling en beheer

Bronnen: © Dienst voor het kadaster en de openbare registers, Apeldoorn



ONTWERPKAART
behorende bij het ontwerpbesluit
van het Natura 2000-gebied
Biesbosch



Natura 2000
Biesbosch (112)

Verspreiding vogels 2007 Meerkoet

■ Natura2000-gebied

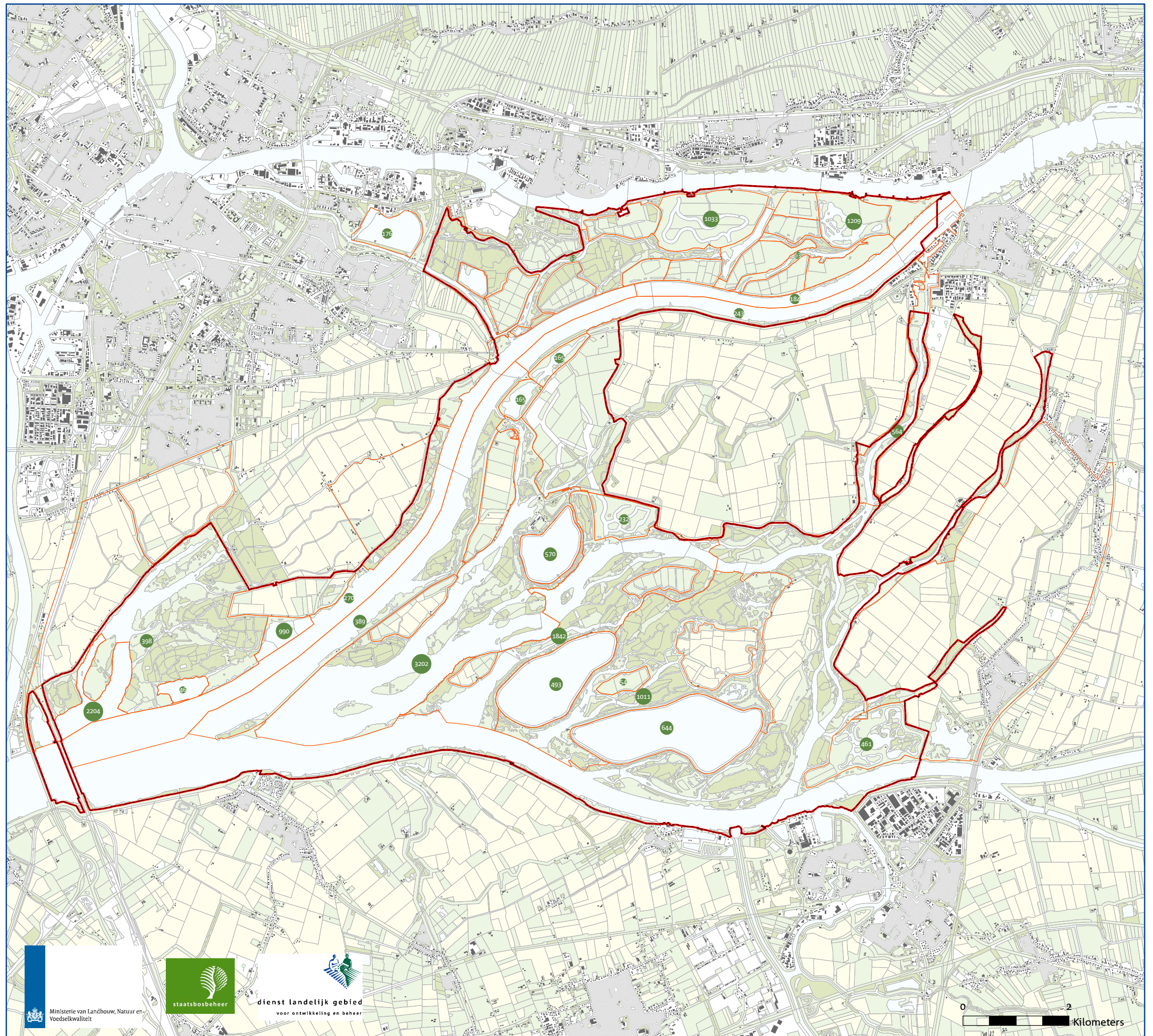
■ vogeltelgebied

Meerkoet (A125)

- 46 - 63
- 64 - 270
- 271 - 644
- 645 - 1842
- 1843 - 3202

Natura 2000: beleven, gebruiken en beschermen

10 juni 2010



Ministerie van Landbouw, Natuur en
Voedselkwaliteit



dienst landelijk gebied
voor ontwikkeling en beheer



Bronnen: © Dienst voor het kadaster en de openbare registers, Apeldoorn




ONTWERPKAART
behorende bij het ontwerpbesluit
van het Natura 2000-gebied
Biesbosch




Natura 2000
Biesbosch (112)


Verspreiding vogels Nonnetje

 Natura2000-gebied

 vogeltelgebied

Nonnetje (A068)

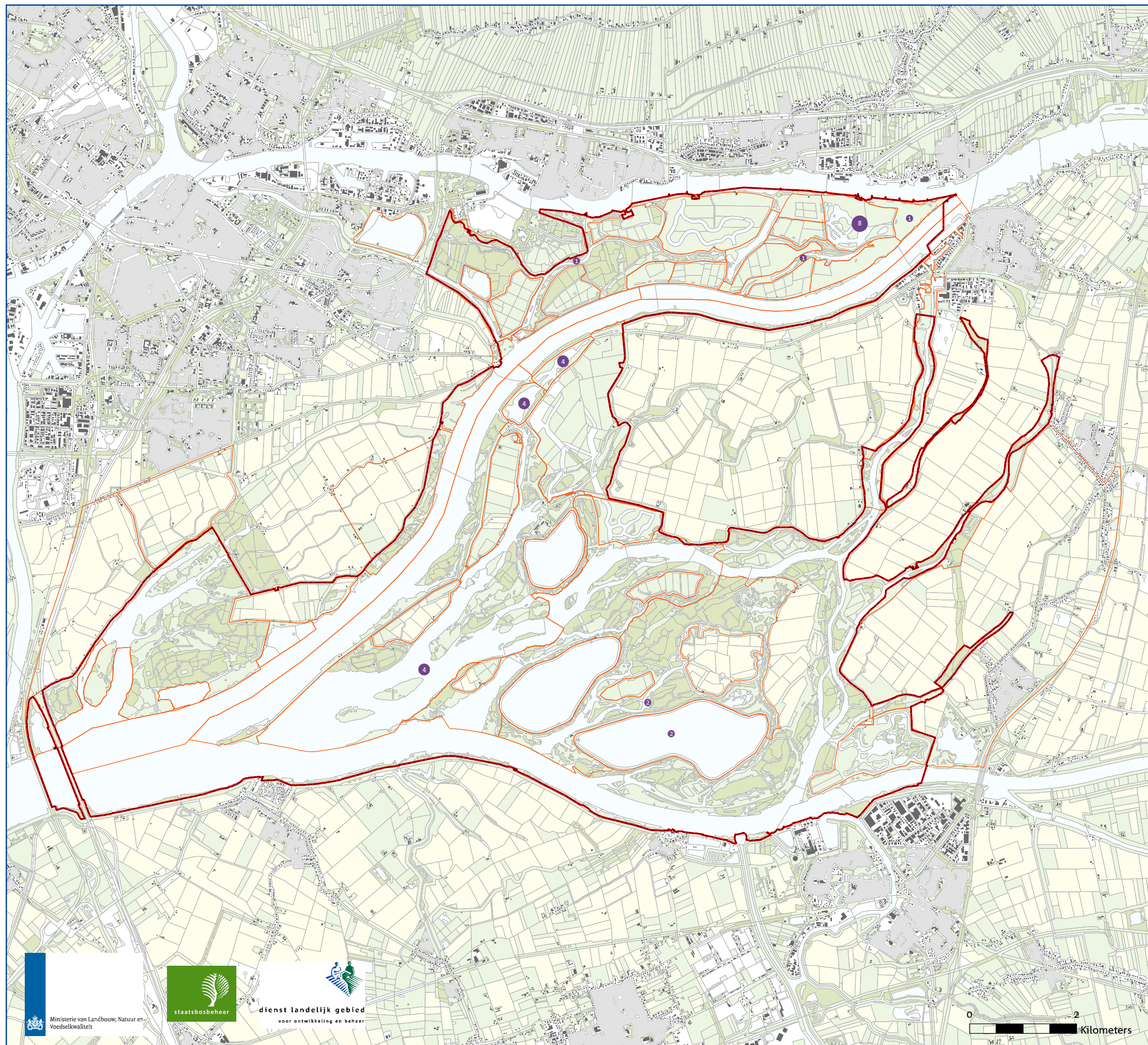
 1 - 2

 3 - 4

 5 - 8

Natura 2000: beleven, gebruiken en beschermen

10 juni 2010



Ministerie van Landbouw, Natuur en
Voedselkwaliteit



staatsbosbeheer



dienst landelijk gebied
voor ontwikkeling en beheer

0 2
Kilometers

Bronnen: © Dienst voor het kadaster en de openbare registers, Apeldoorn



ONTWERPKAART
behorende bij het ontwerpbesluit
van het Natura 2000-gebied
Biesbosch



Natura 2000
Biesbosch (112)

Verspreiding vogels Pijlstaart

Natura2000-gebied

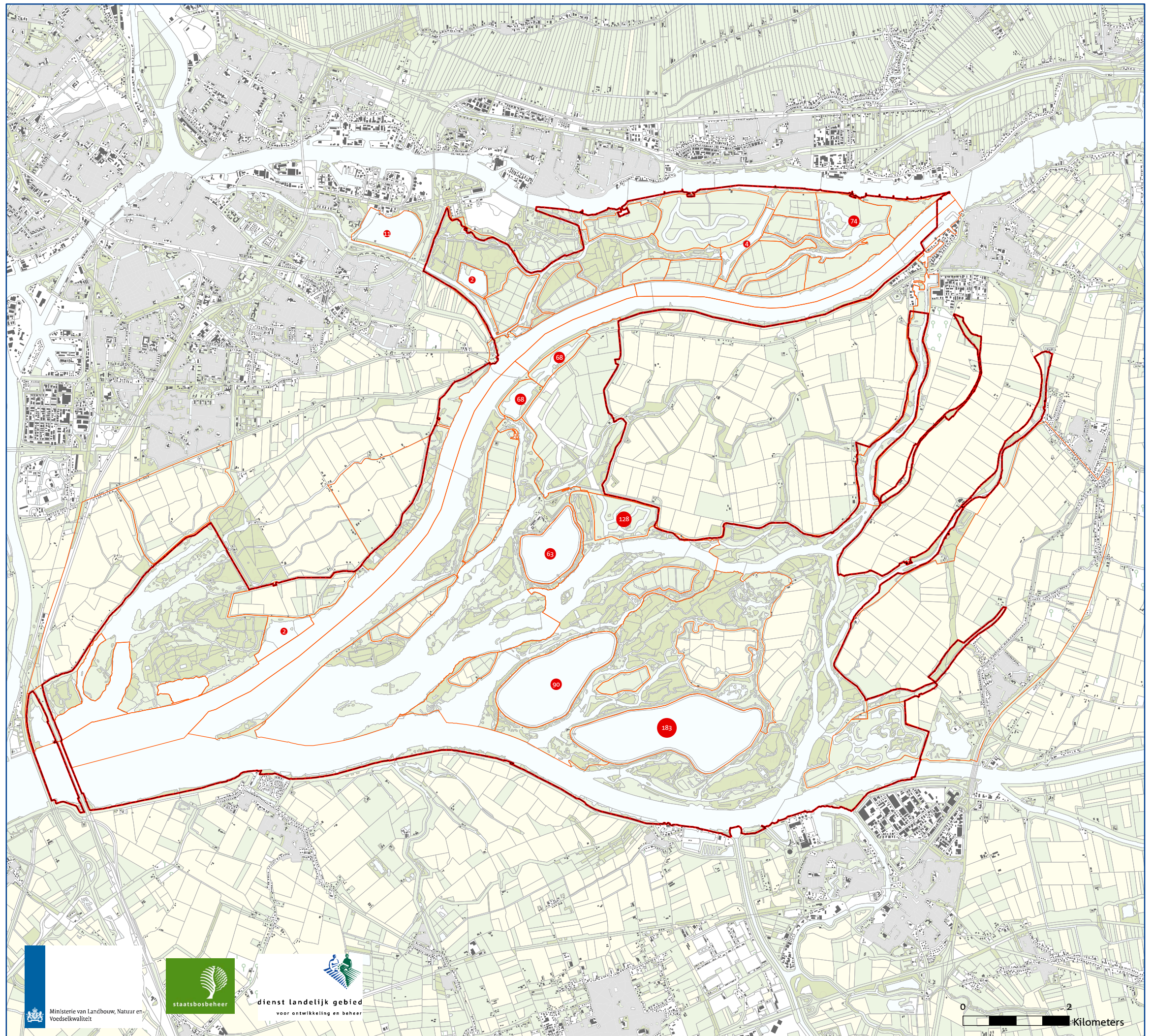
vogeltelgebied

Pijlstaart

- 2 - 47
- 48 - 93
- 94 - 138
- 139 - 183

Natura 2000: beleven, gebruiken en beschermen

10 juni 2010



Ministerie van Landbouw, Natuur en
Voedselkwaliteit



staatsbosbeheer



dienst landelijk gebied
voor ontwikkeling en beheer

0 2
Kilometers

Bronnen: © Dienst voor het kadaster en de openbare registers, Apeldoorn



ONTWERPKAART
behorende bij het ontwerpbesluit
van het Natura 2000-gebied
Biesbosch



Natura 2000 Biesbosch (112)

Verspreiding vogels 2007 Reigerachtigen

■ Natura2000-gebied

■ vogeltelgebied

Grote Zilverreiger (A027)

- 1 - 4
- 5 - 15
- 16 - 18
- 19 - 25

Lepelaar (A034)

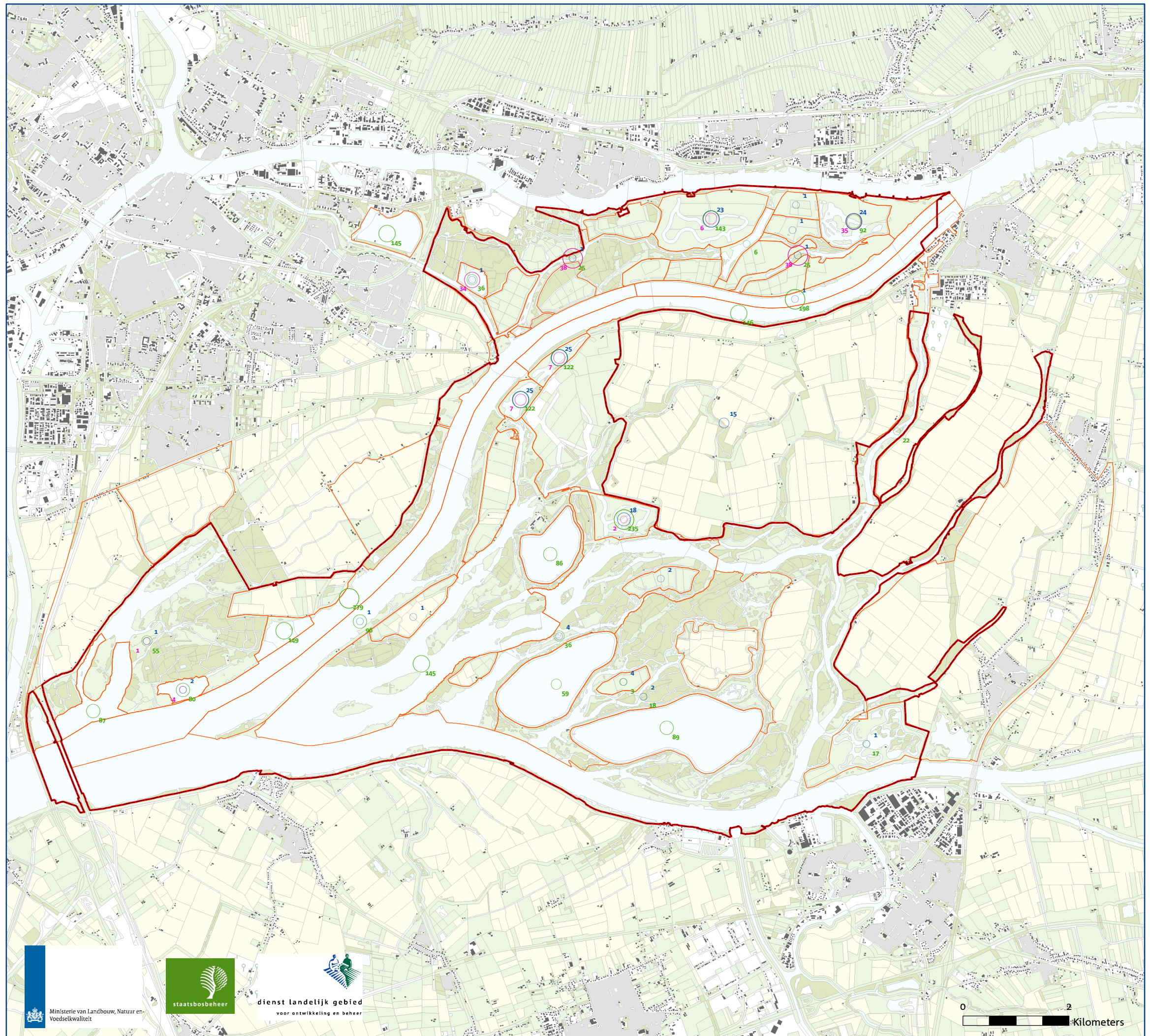
- 1 - 4
- 5 - 7
- 8 - 35
- 36 - 38

Aalscholver (A017)

- 3 - 25
- 26 - 59
- 60 - 96
- 97 - 149
- 150 - 279

Natura 2000: beleven, gebruiken en beschermen

10 juni 2010



Ministerie van Landbouw, Natuur en
Voedselkwaliteit



staatsbosbeheer



dienst landelijk gebied
voor ontwikkeling en beheer

0 2
Kilometers

Bronnen: © Dienst voor het kadaster en de openbare registers, Apeldoorn




ONTWERPKAART
behorende bij het ontwerpbesluit
van het Natura 2000-gebied
Biesbosch



Natura 2000
Biesbosch (112)

Verspreiding vogels 2007 Roofvogels

 Natura2000-gebied

 vogeltelgebied

Zeearend (A075)

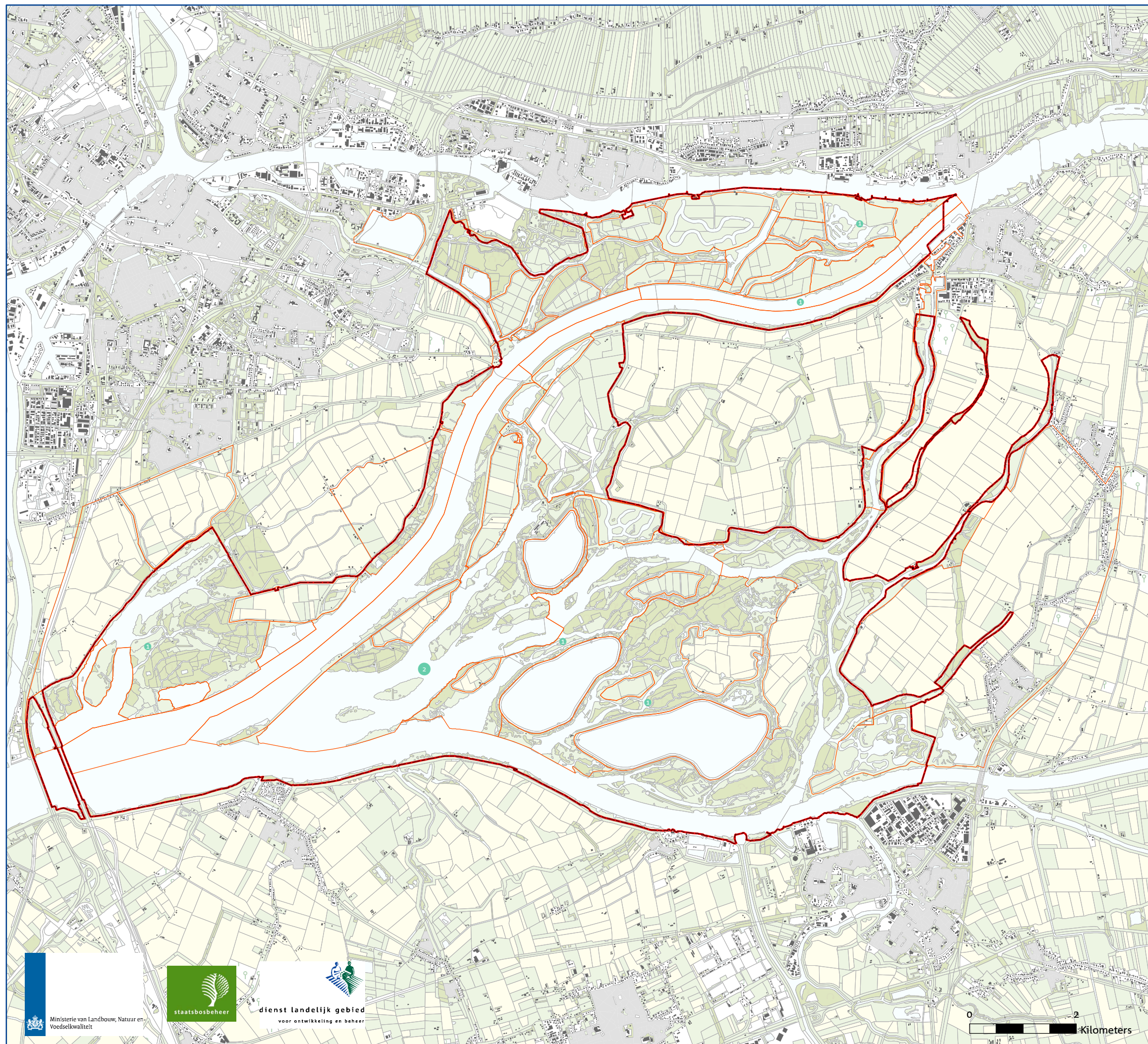
Visarend (A094)

 1

 2

Natura 2000: beleven, gebruiken en beschermen

10 juni 2010



Ministerie van Landbouw, Natuur en
Voedselkwaliteit



staatsbosbeheer



dienst landelijk gebied
voor ontwikkeling en beheer

Bronnen: © Dienst voor het kadaster en de openbare registers, Apeldoorn



ONTWERPKAART
behorende bij het ontwerpbesluit
van het Natura 2000-gebied
Biesbosch



Natura 2000
Biesbosch (112)

Verspreiding vogels Slobeend

Natura2000-gebied

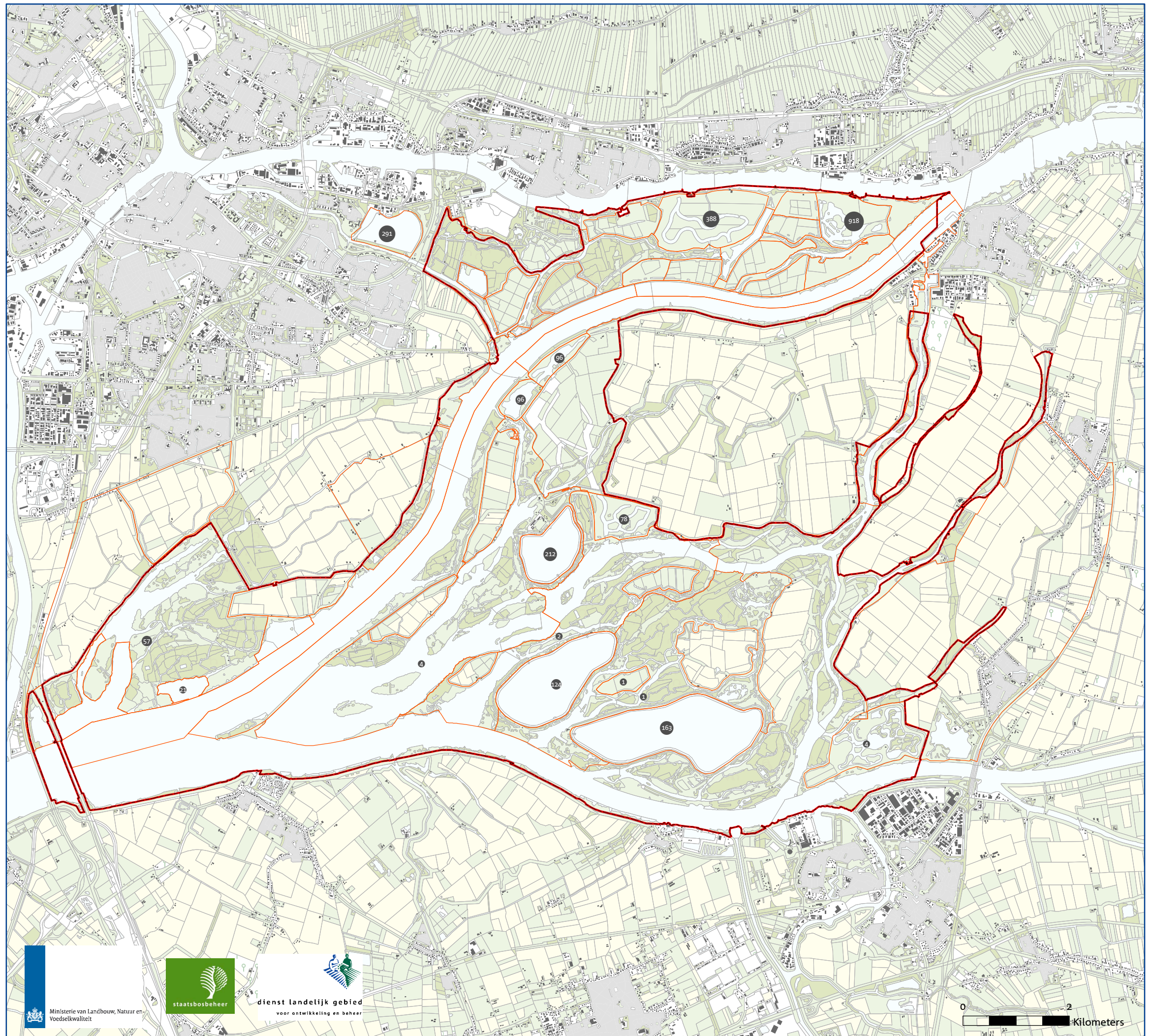
vogeltelgebied

Slobeend (A056)

- 1 - 21
- 22 - 124
- 125 - 212
- 213 - 388
- 389 - 918

Natura 2000: beleven, gebruiken en beschermen

10 juni 2010



Ministerie van Landbouw, Natuur en
Voedselkwaliteit



dienst landelijk gebied
voor ontwikkeling en beheer



Bronnen: © Dienst voor het kadaster en de openbare registers, Apeldoorn



ONTWERPKAART
behorende bij het ontwerpbesluit
van het Natura 2000-gebied
Biesbosch



Natura 2000
Biesbosch (112)

Verspreiding vogels Smient

Natura2000-gebied

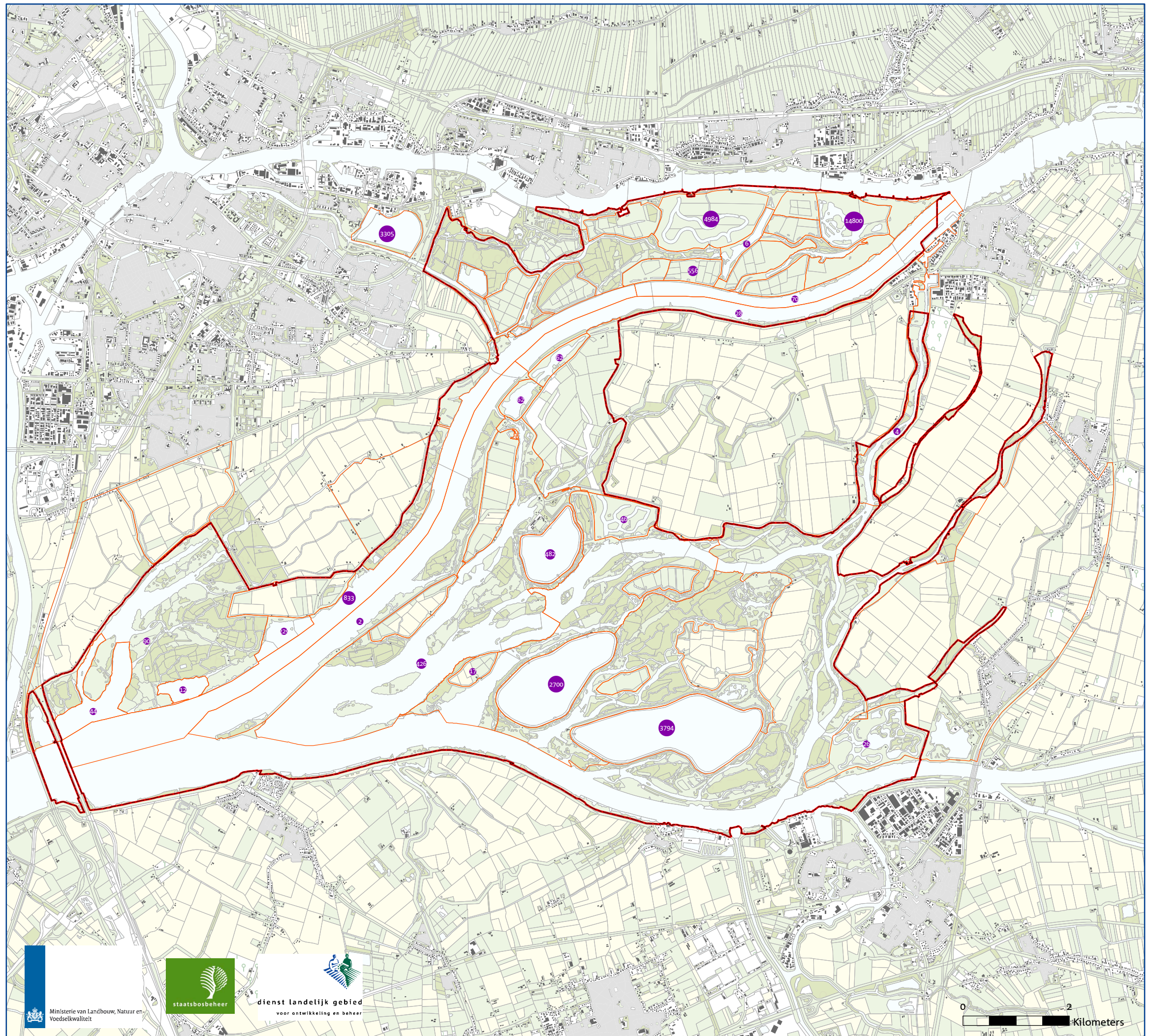
vogeltelgebied

Smient (A050)

- 2 - 229
- 230 - 556
- 557 - 833
- 834 - 4984
- 4985 - 14800

Natura 2000: beleven, gebruiken en beschermen

10 juni 2010



Ministerie van Landbouw, Natuur en
Voedselkwaliteit



staatsbosbeheer



dienst landelijk gebied
voor ontwikkeling en beheer

Bronnen: © Dienst voor het kadaster en de openbare registers, Apeldoorn





ONTWERPKAART
behorende bij het ontwerpbesluit
van het Natura 2000-gebied
Biesbosch



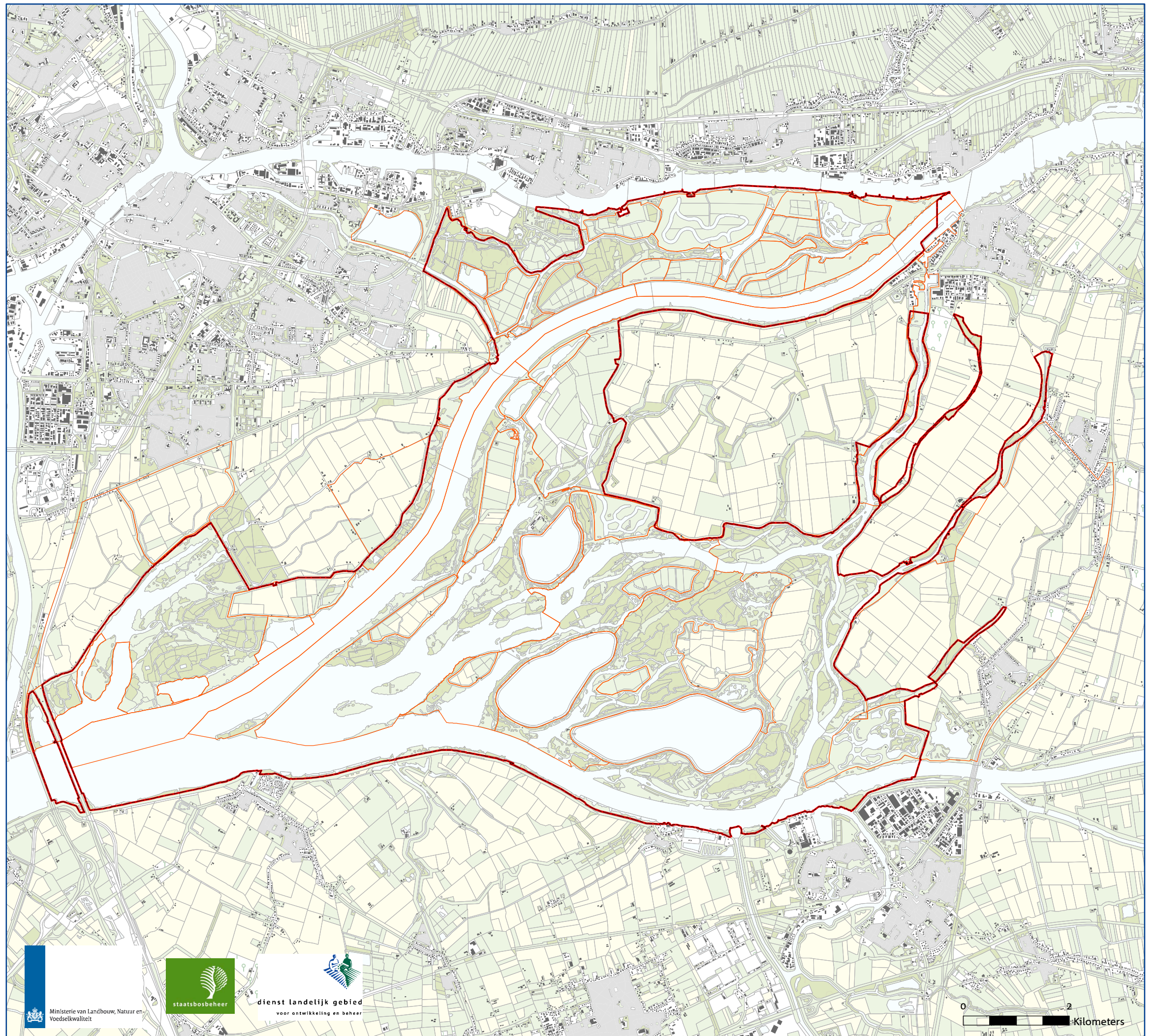
Natura 2000
Biesbosch (112)

Verspreiding vogels 2007 Steltlopers

 Natura2000-gebied
 vogeltelgebied
Grutto (A156)

Natura 2000: beleven, gebruiken en beschermen

10 juni 2010



Ministerie van Landbouw, Natuur en
Voedselkwaliteit



dienst landelijk gebied
voor ontwikkeling en beheer



Bronnen: © Dienst voor het kadaster en de openbare registers, Apeldoorn



ONTWERPKAART
behorende bij het ontwerpbesluit
van het Natura 2000-gebied
Biesbosch



Natura 2000
Biesbosch (112)

Verspreiding vogels Tafeleend

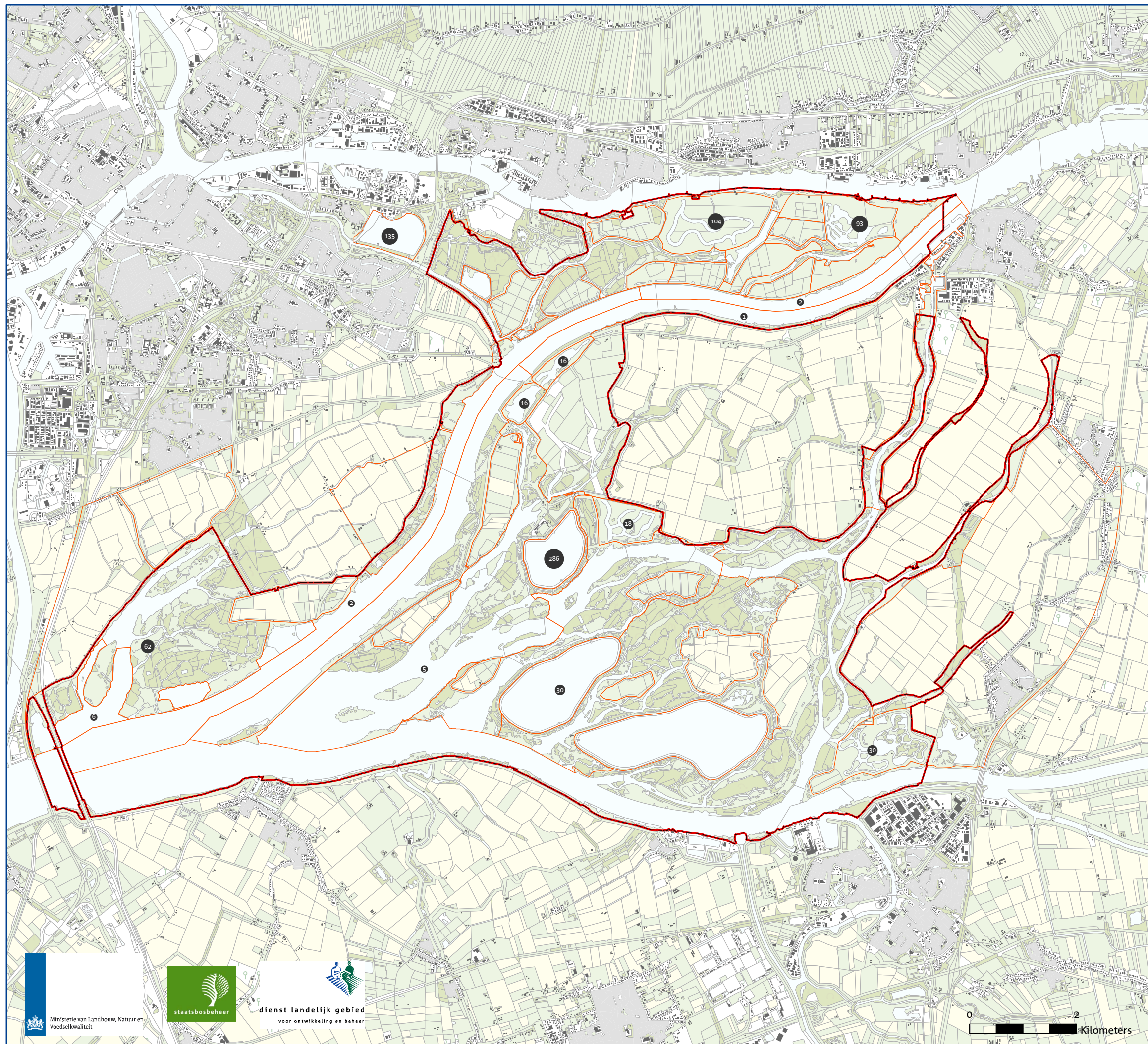
 Natura2000-gebied
 vogeltelgebied

Tafeleend (A059)

- 1 - 6
- 7 - 30
- 31 - 62
- 63 - 135
- 136 - 286

Natura 2000: beleven, gebruiken en beschermen

10 juni 2010



Ministerie van Landbouw, Natuur en
Voedselkwaliteit



dienst landelijk gebied
voor ontwikkeling en beheer



Bronnen: © Dienst voor het kadaster en de openbare registers, Apeldoorn



ONTWERPKAART
behorende bij het ontwerpbesluit
van het Natura 2000-gebied
Biesbosch



Natura 2000
Biesbosch (112)

Verspreiding vogels Visarend

■ Natura2000-gebied

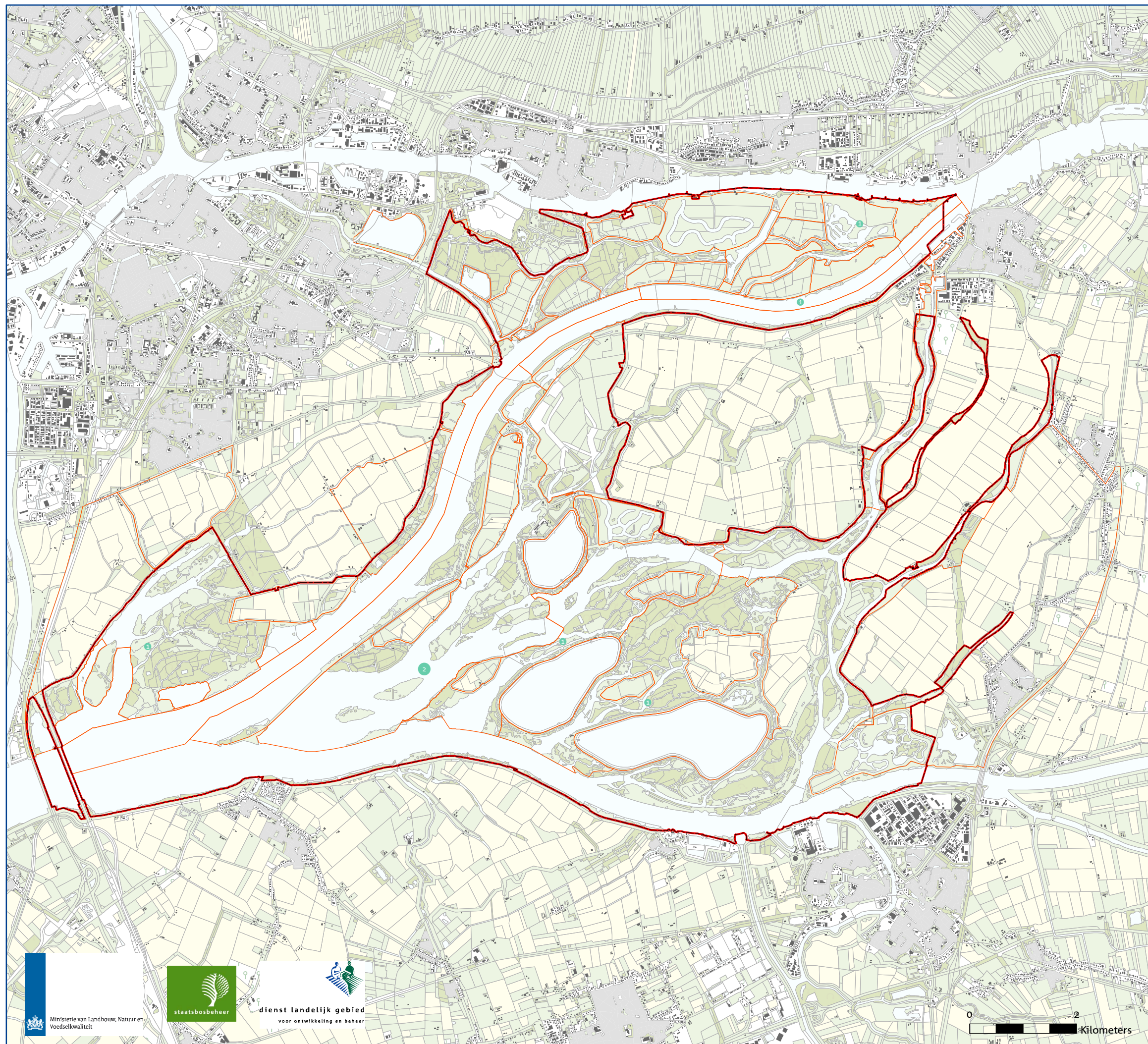
■ vogeltelgebied

Visarend

- 1
- 2

Natura 2000: beleven, gebruiken en beschermen

10 juni 2010



Ministerie van Landbouw, Natuur en
Voedselkwaliteit



staatsbosbeheer



dienst landelijk gebied
voor ontwikkeling en beheer

Bronnen: © Dienst voor het kadaster en de openbare registers, Apeldoorn



ONTWERPKAART
behorende bij het ontwerpbesluit
van het Natura 2000-gebied
Biesbosch



Natura 2000
Biesbosch (112)

Verspreiding vogels Wilde Eend

■ Natura2000-gebied

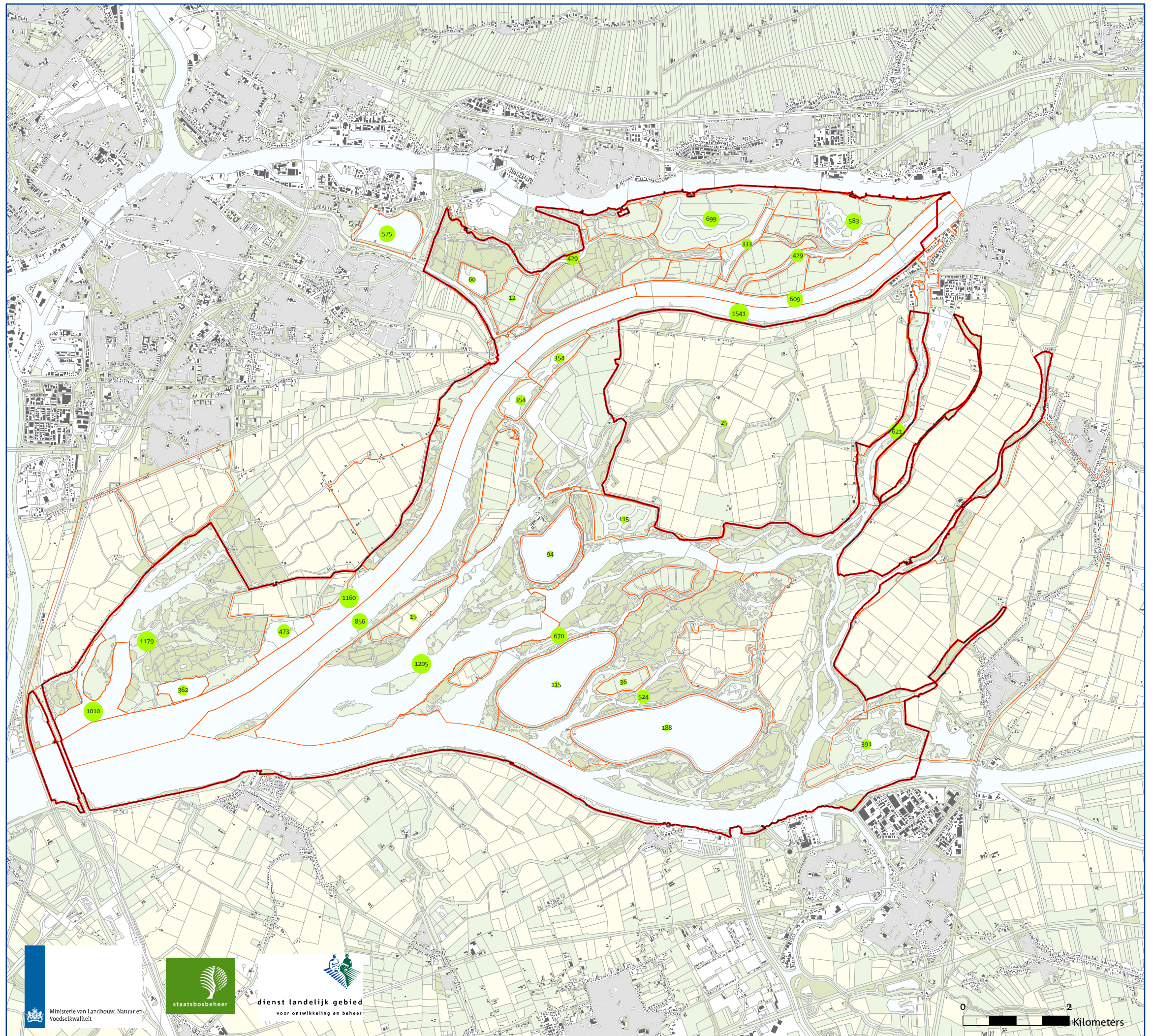
■ vogeltelgebied

Wilde Eend (A053)

- 12 - 188
- 189 - 391
- 392 - 524
- 525 - 856
- 857 - 1541

Natura 2000: beleven, gebruiken en beschermen

10 juni 2010



Ministerie van Landbouw, Natuur en
Voedselkwaliteit



dienst landelijk gebied
voor ontwikkeling en beheer



Bronnen: © Dienst voor het kadaster en de openbare registers, Apeldoorn



ONTWERPKAART
behorende bij het ontwerpbesluit
van het Natura 2000-gebied
Biesbosch



Natura 2000
Biesbosch (112)

Verspreiding vogels Wintertaling

■ Natura2000-gebied

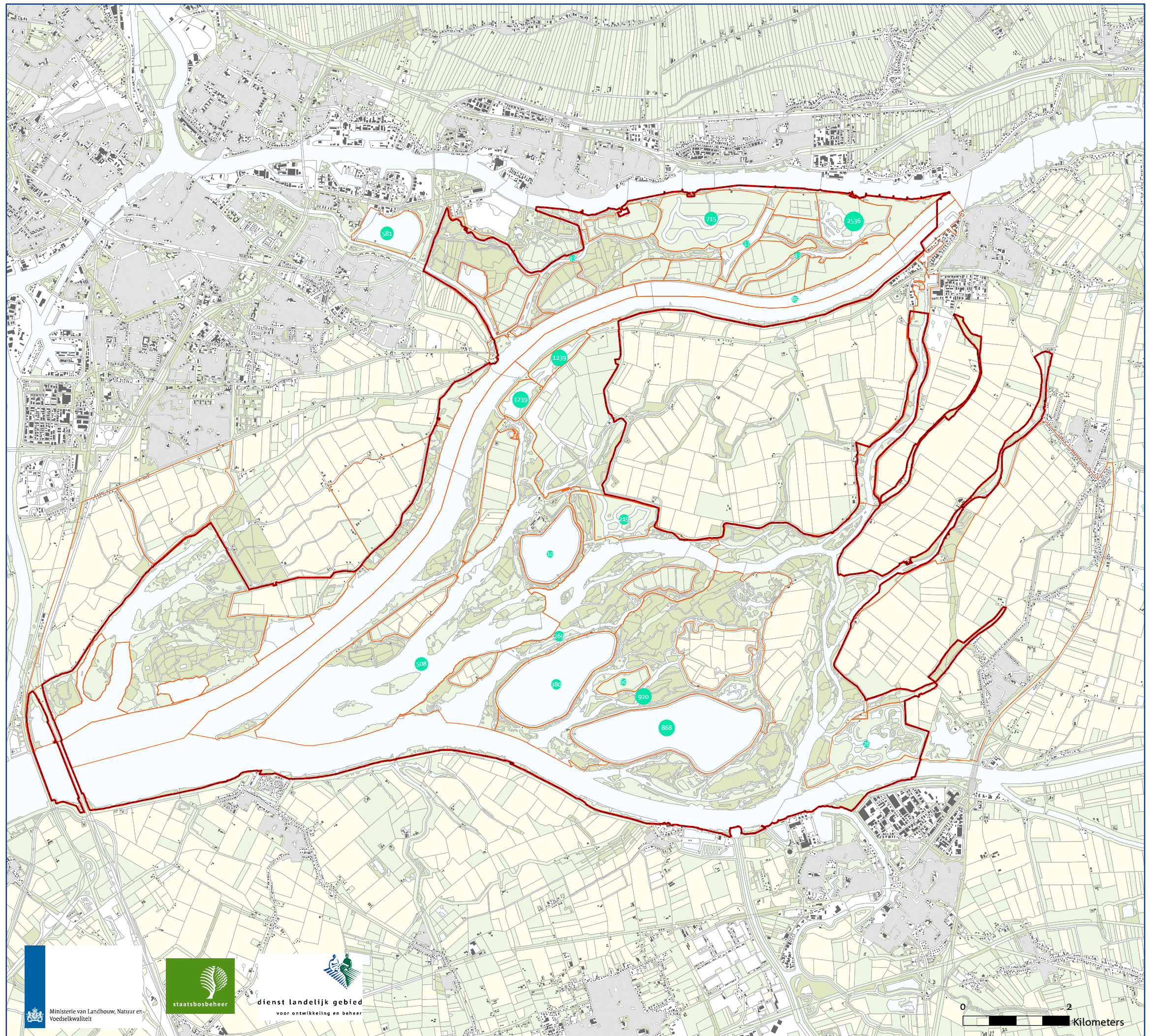
■ vogeltelgebied

Wintertaling (A052)

- 10 - 85
- 86 - 380
- 381 - 715
- 716 - 1239
- 1240 - 2536

Natura 2000: beleven, gebruiken en beschermen

10 juni 2010



Ministerie van Landbouw, Natuur en
Voedselkwaliteit



staatsbosbeheer



dienst landelijk gebied
voor ontwikkeling en beheer

0 2
Kilometers

Bronnen: © Dienst voor het kadaster en de openbare registers, Apeldoorn



ONTWERPKAART
behorende bij het ontwerpbesluit
van het Natura 2000-gebied
Biesbosch



Natura 2000 Biesbosch (112)

Verspreiding vogels 2007 Zwanen en ganzen

■ Natura2000-gebied

■ vogeltelgebied

Kleine Zwaan (A037)

○ 110

Brandgans (A045)

○ 20

○ 21 - 217

○ 218 - 480

○ 481 - 2285

○ 2286 - 6600

Kolgans (A041)

○ 3 - 55

○ 56 - 195

○ 196 - 256

○ 257 - 875

○ 876 - 1347

Grauwe Gans (A043)

○ 3 - 126

○ 127 - 369

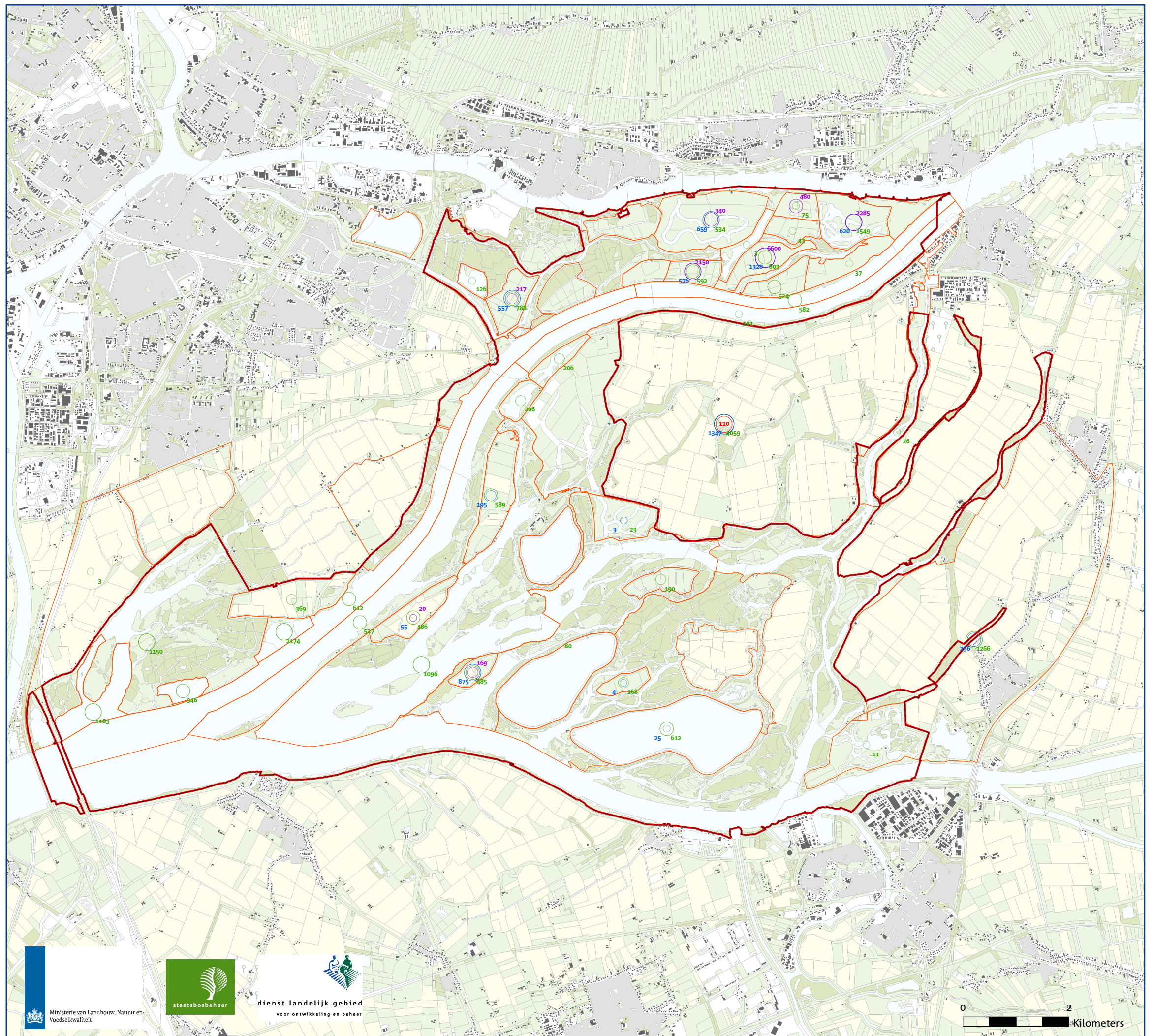
○ 370 - 946

○ 947 - 2174

○ 2175 - 4059

Natura 2000: beleven, gebruiken en beschermen

10 juni 2010



Ministerie van Landbouw, Natuur en
Voedselkwaliteit



staatsbosbeheer



dienst landelijk gebied
voor ontwikkeling en beheer

Bronnen: © Dienst voor het kadaster en de openbare registers, Apeldoorn



ONTWERPKAART
behorende bij het ontwerpbesluit
van het Natura 2000-gebied
Biesbosch

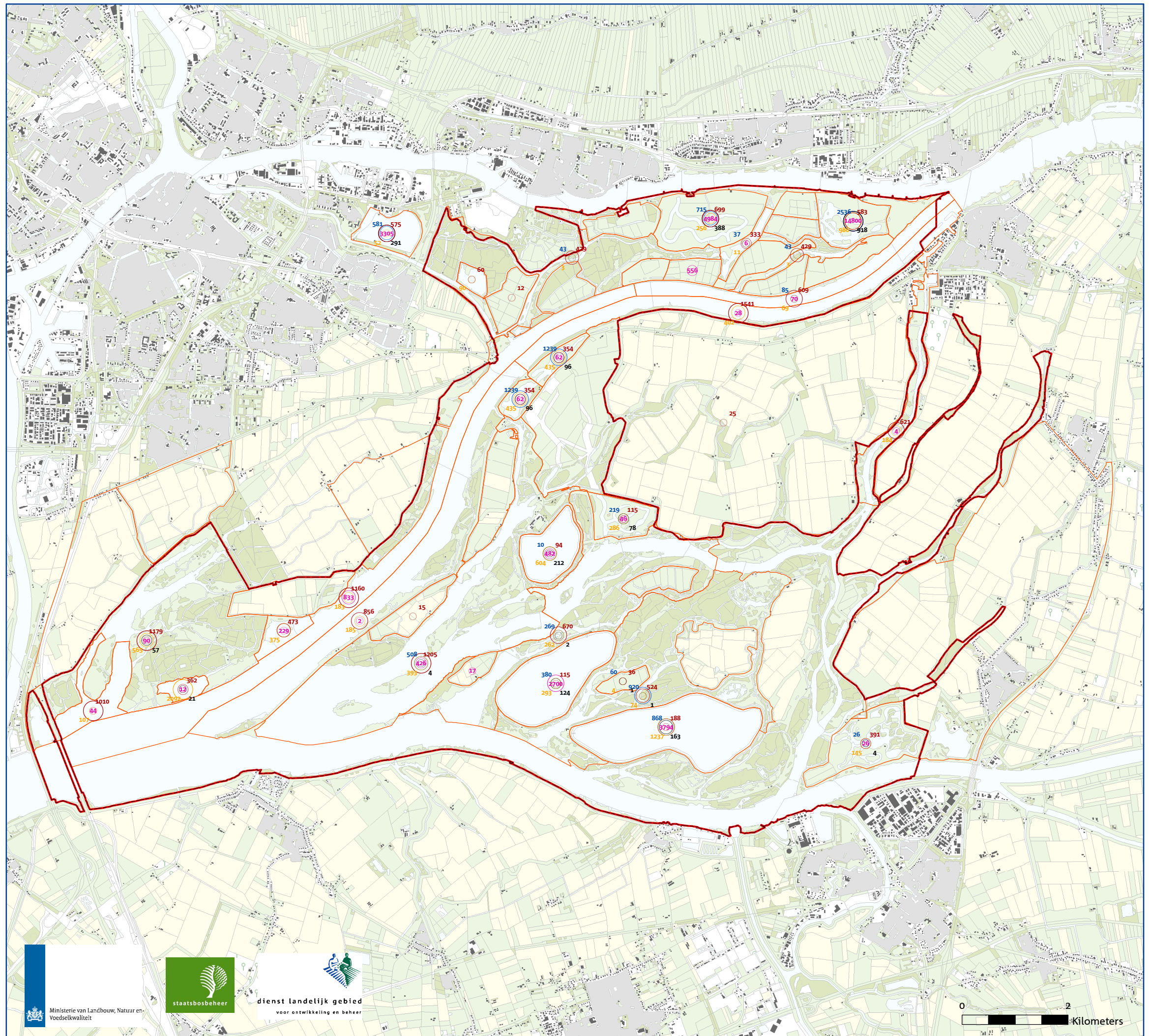


Natura 2000 Biesbosch (112)

Verspreiding vogels 2007 Zwemeenden

- Natura2000-gebied** Wintertaling (A052)
vogeltelgebied
- Wilde Eend (A053)**
- 12 - 188
 - 189 - 391
 - 392 - 524
 - 525 - 856
 - 857 - 1541
- Krakeend (A051)**
- 3 - 107
 - 108 - 293
 - 294 - 604
 - 605 - 1237
 - 1238 - 2092
- Slobeend (A056)**
- 1 - 21
 - 22 - 124
 - 125 - 212
 - 213 - 388
 - 389 - 918
- Smient (A050)**
- 10 - 85
 - 86 - 380
 - 381 - 715
 - 716 - 1239
 - 1240 - 2536
 - 2 - 229
 - 230 - 556
 - 557 - 833
 - 834 - 4984
 - 4985 - 14800

Natura 2000: beleven, gebruiken en beschermen



Ministerie van Landbouw, Natuur en
Voedselkwaliteit



staatsbosbeheer



dienst landelijk gebied
voor ontwikkeling en beheer