

Bijlage 2: Kaarten 2006 – 2012: ammoniak (B2) en chloor (B3)

Spoortransport gevaarlijke stoffen 2012 Toxisch gas - B2 (afgerond)


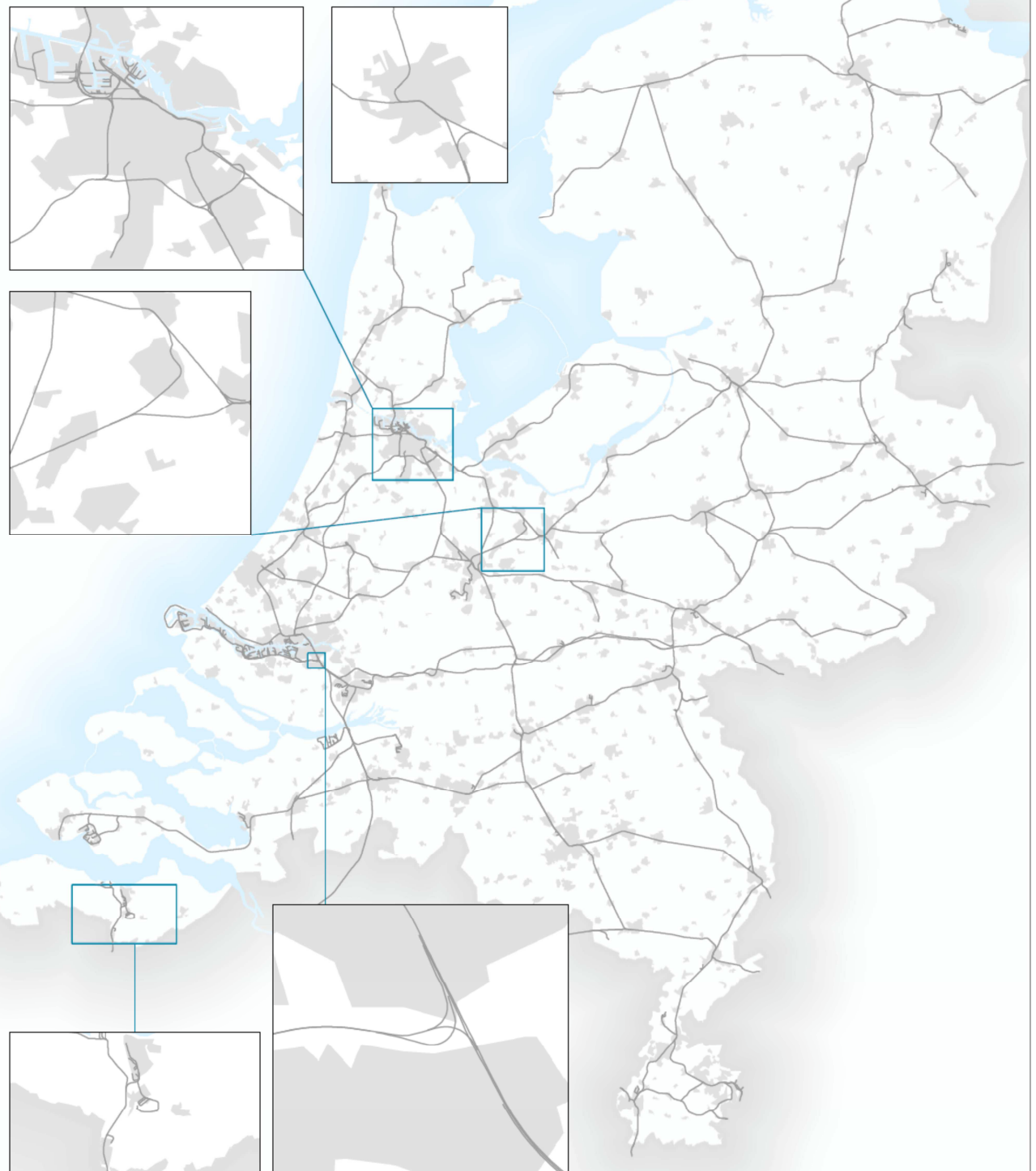
(Beladen wagens op jaarbasis)



Spoortransport gevaarlijke stoffen 2012

Zeer toxisch gas - B3 (afgerond)

(Beladen wagens op jaarbasis)



Opdrachtgever: Vervoer en Dienstregeling
Martijn Kant
Visualisatie: AM Informatie InfraDataCenter
Datum: 6 mei 2013
Databronnen: IDC

0 20 40 km

ProRail

AM-13-0018

Spoortransport gevaarlijke stoffen 2011

Toxisch gas - B2 (afgerond)

(Beladen wagens op jaarbasis)



- 10 - 500
- 501 - 1000
- 1001 - 2000
- 2001 - 5000
- 5001 - 18650

Opdrachtgever: Vervoer en Dienstregeling
Martijn Kant

Visualisatie: AM Informatie InfraDataCenter

Datum: 13 april 2012

Databronnen: IDC

ProRail

0 20 40 km

APR-11-2011

Spoortransport gevaarlijke stoffen 2011

Zeer toxisch gas - B3 (afgerond)

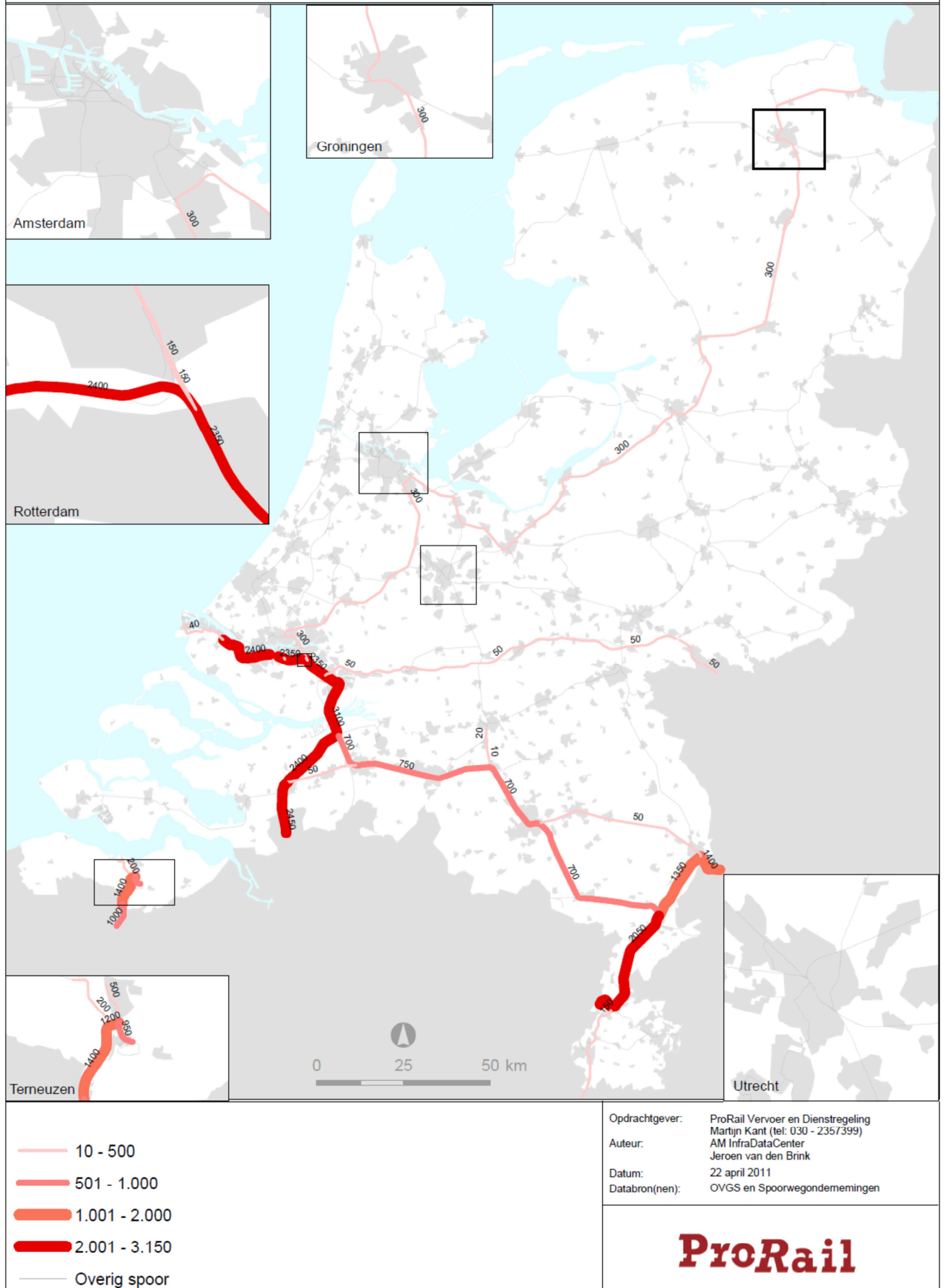
(Beladen wagens op jaarbasis)



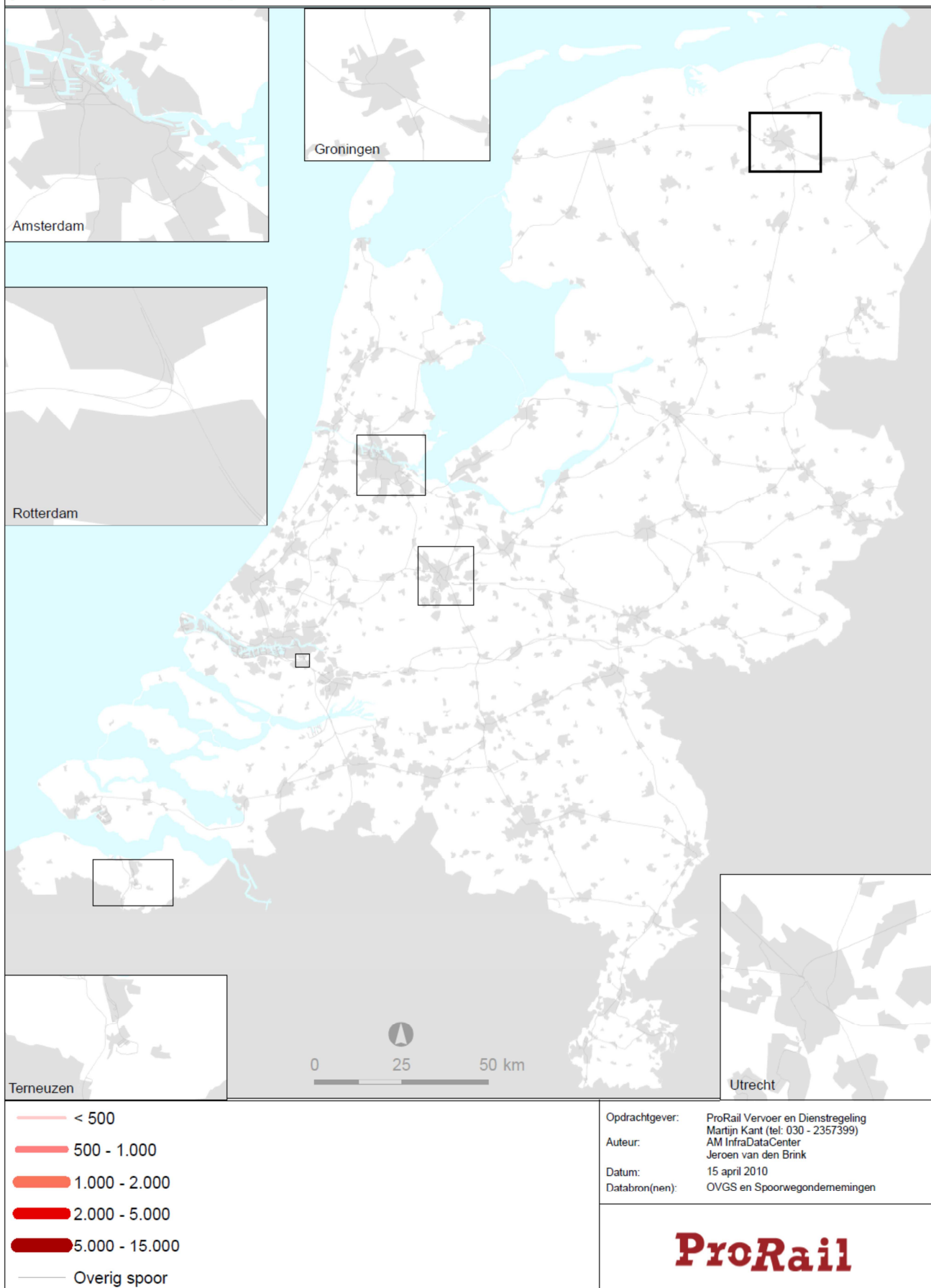
Spoortransport gevaarlijke stoffen 2010

Toxisch gas - B2 (afgerond)

(Beladen wagens op jaarbasis)



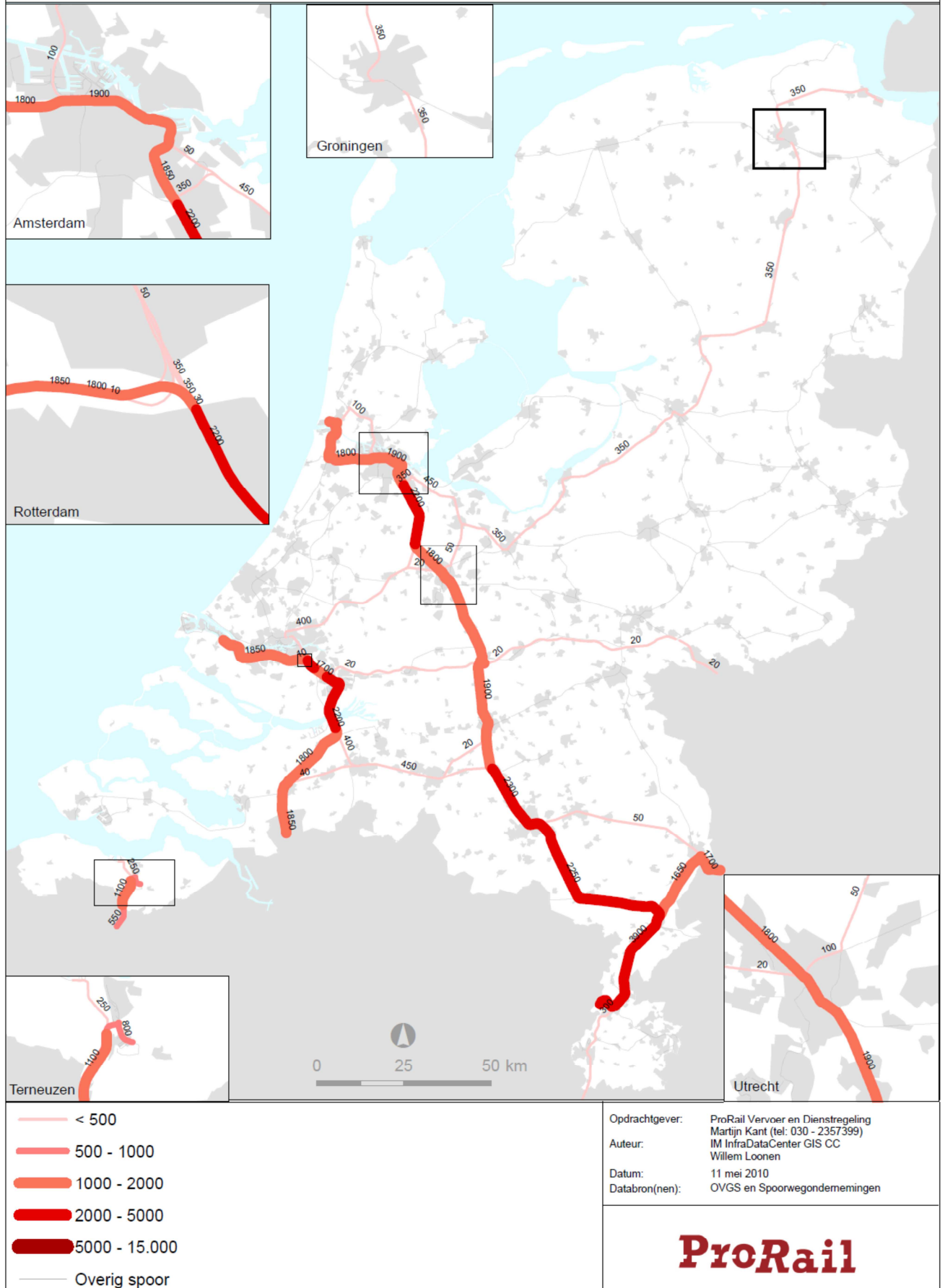
Spoortransport gevaarlijke stoffen 2010
Zeer toxisch gas - B3 (afgerond)
 (Beladen wagens op jaarbasis)



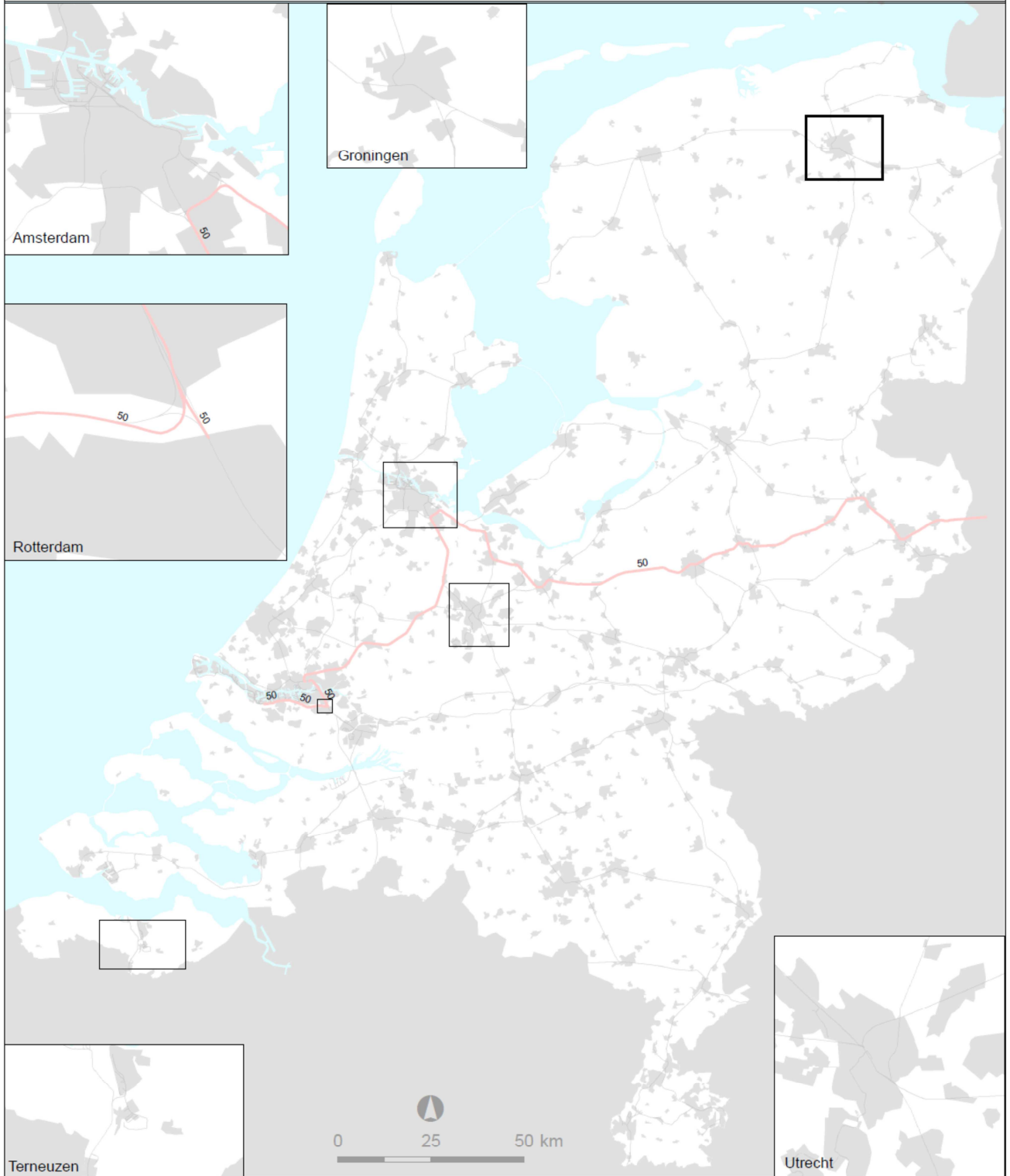
Spoortransport gevaarlijke stoffen 2009

Toxisch gas - B2 (afgerond)

(Beladen ketelwagenequivalenten op jaarbasis)

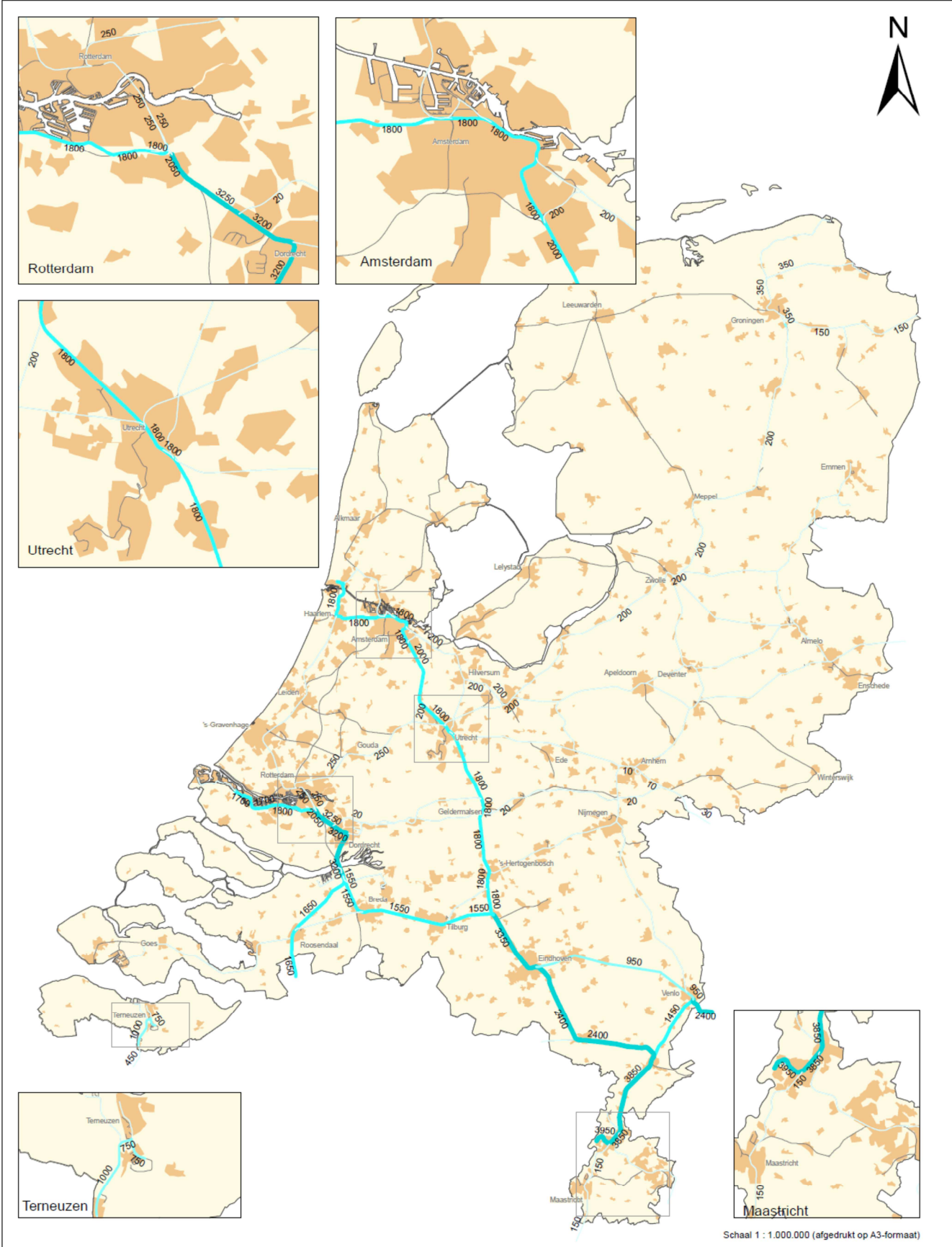


Spoortransport gevaarlijke stoffen 2009
Zeer toxisch gas - B3 (afgerond)
 (Beladen ketelwagenequivalenten op jaarbasis)



Opdrachtgever: ProRail Vervoer en Dienstregeling
 Martijn Kant (tel: 030 - 235/399)
 Auteur: IM InfraDataCenter GIS CC
 Willem Loonen
 Datum: 14 april 2010
 Databron(nen): OVGS en Spoorwegondernemingen





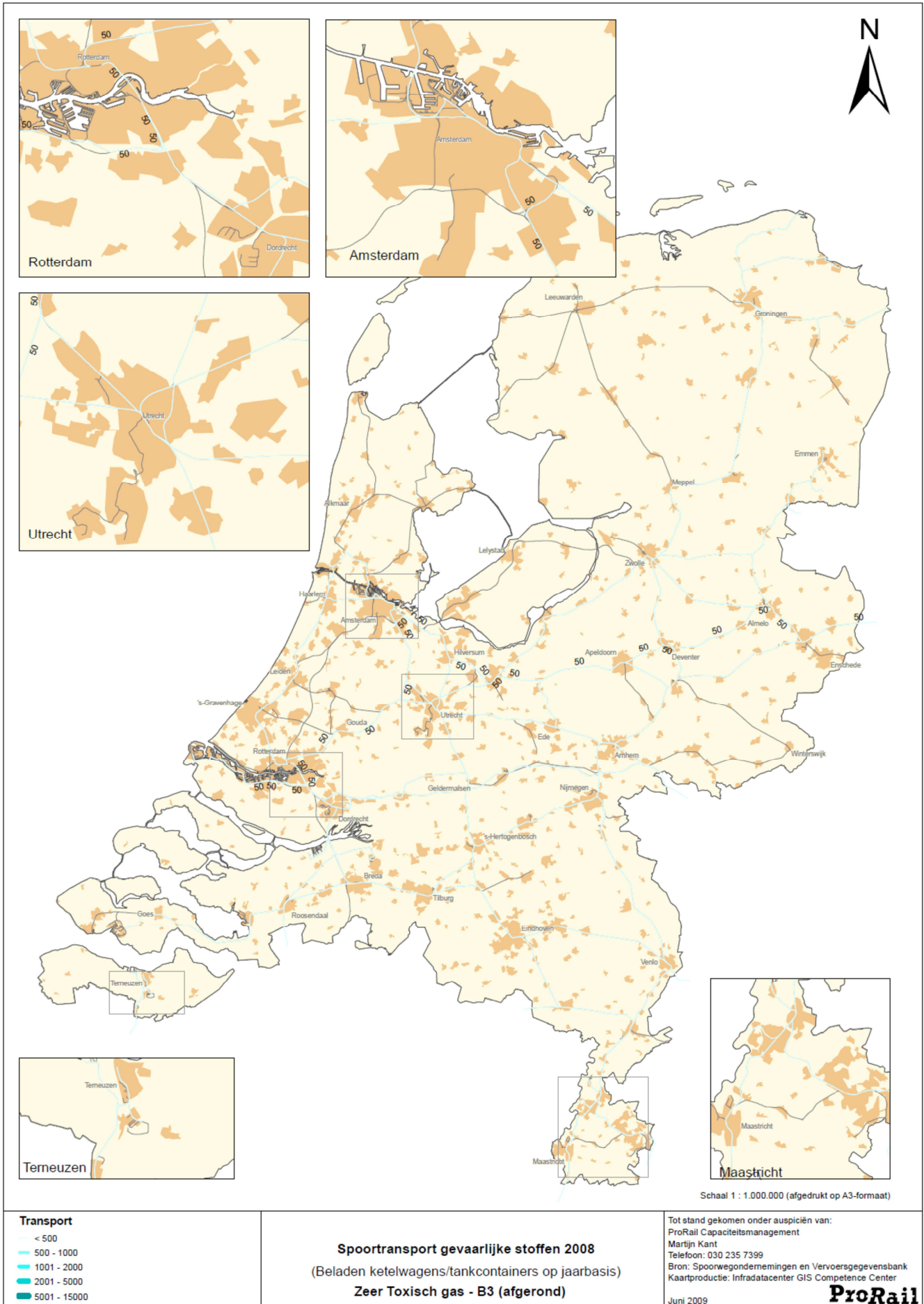
Transport

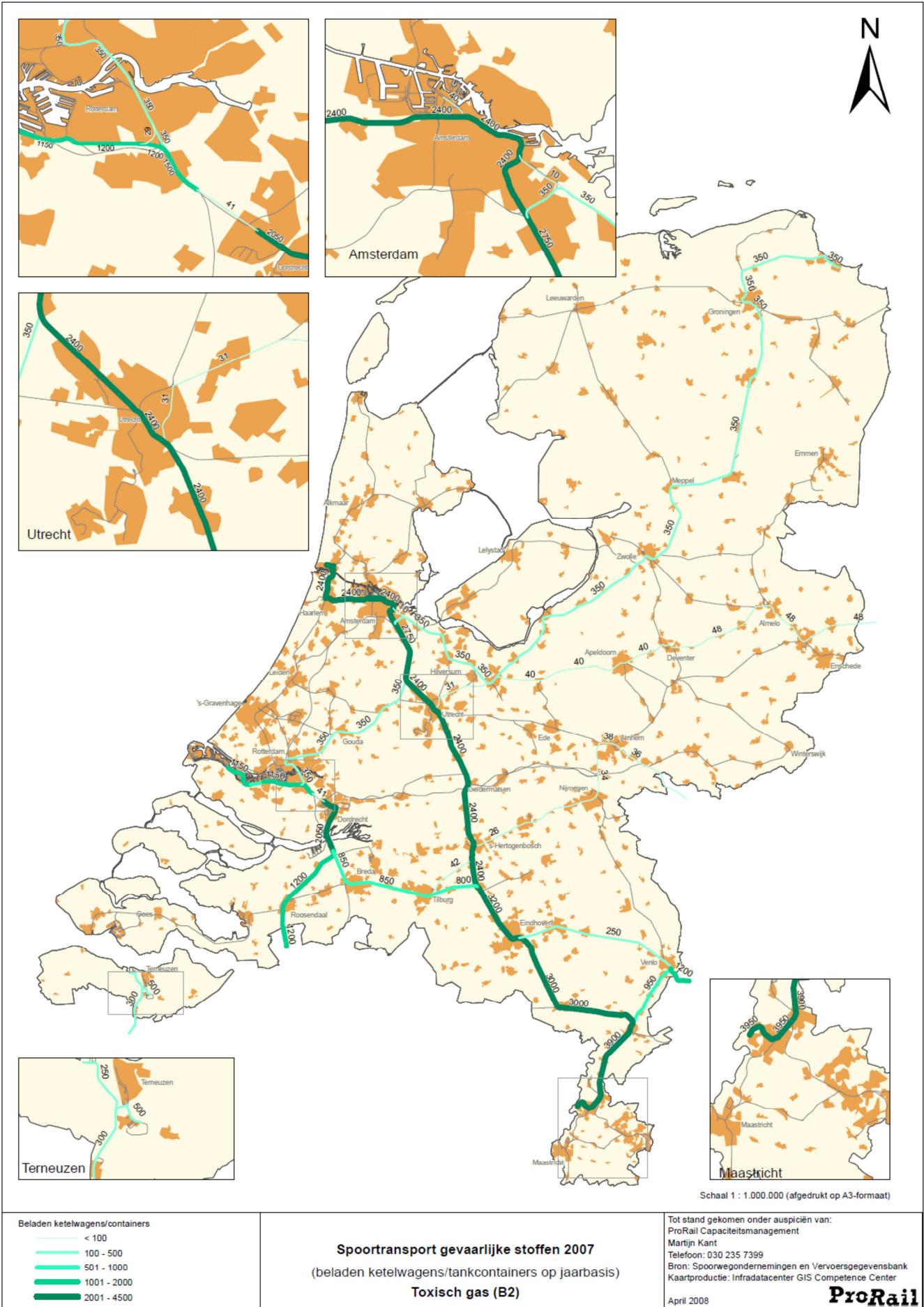
- < 500
- 500 - 1000
- 1001 - 2000
- 2001 - 5000
- 5001 - 15000

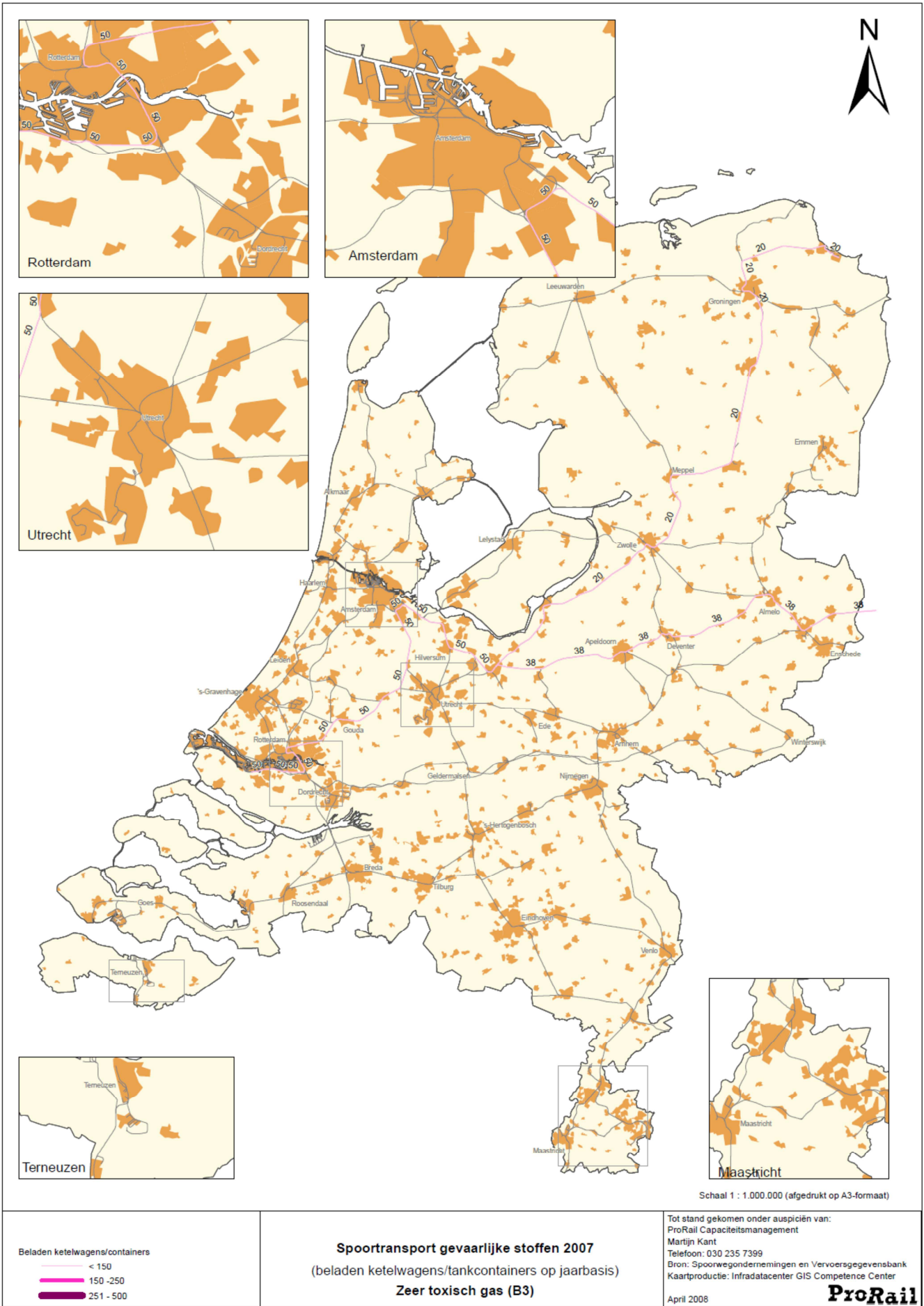
Spoortransport gevaarlijke stoffen 2008
 (Beladen ketelwagens/tankcontainers op jaarbasis)
Toxisch gas - B2 (afgerond)

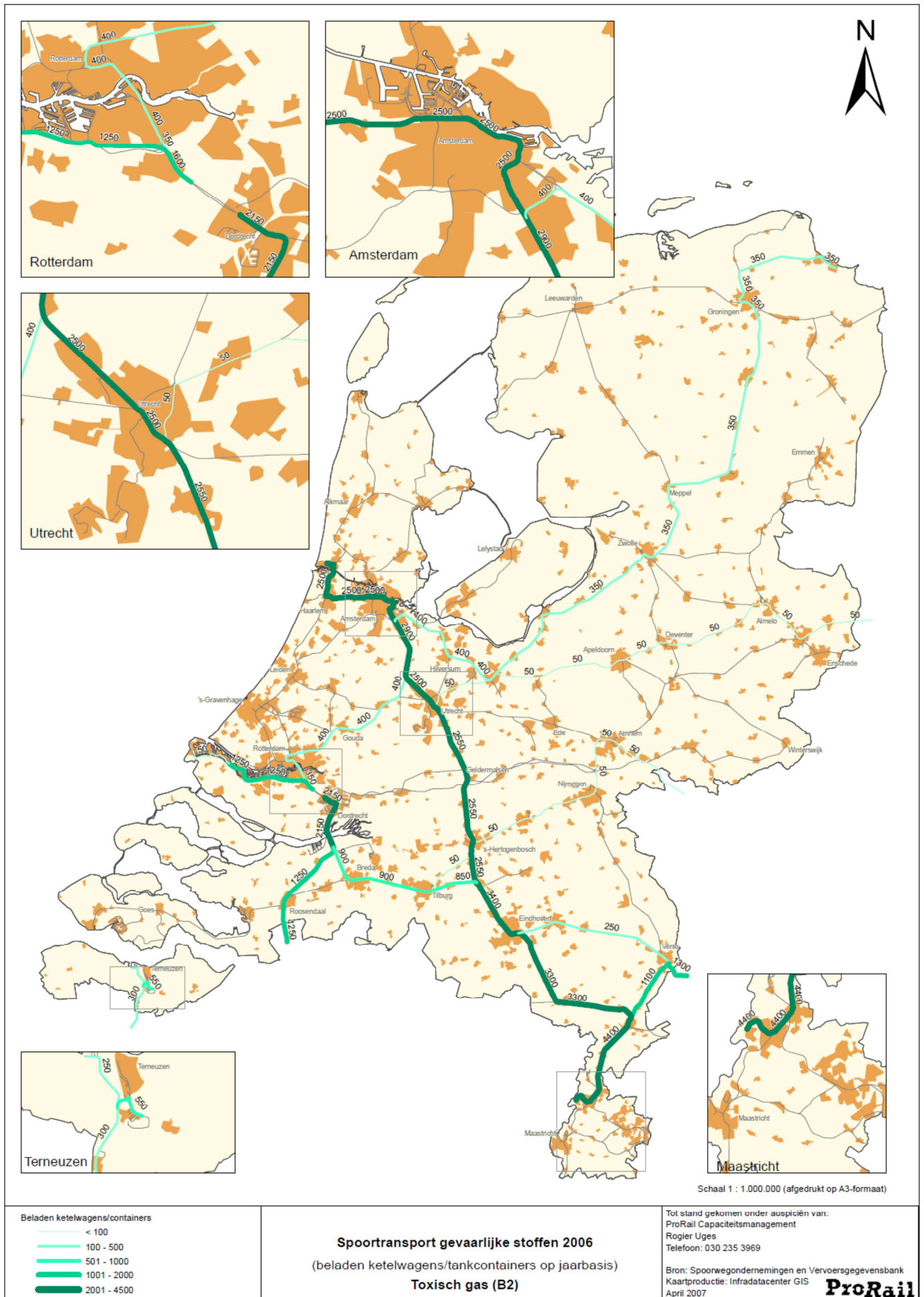
Tot stand gekomen onder auspiciën van:
 ProRail Capaciteitsmanagement
 Martijn Kant
 Telefoon: 030 235 7399
 Bron: Spoorwegondernemingen en Vervoersgegevensbank
 Kaartproductie: Infradatcenter GIS Competence Center
 Juni 2009

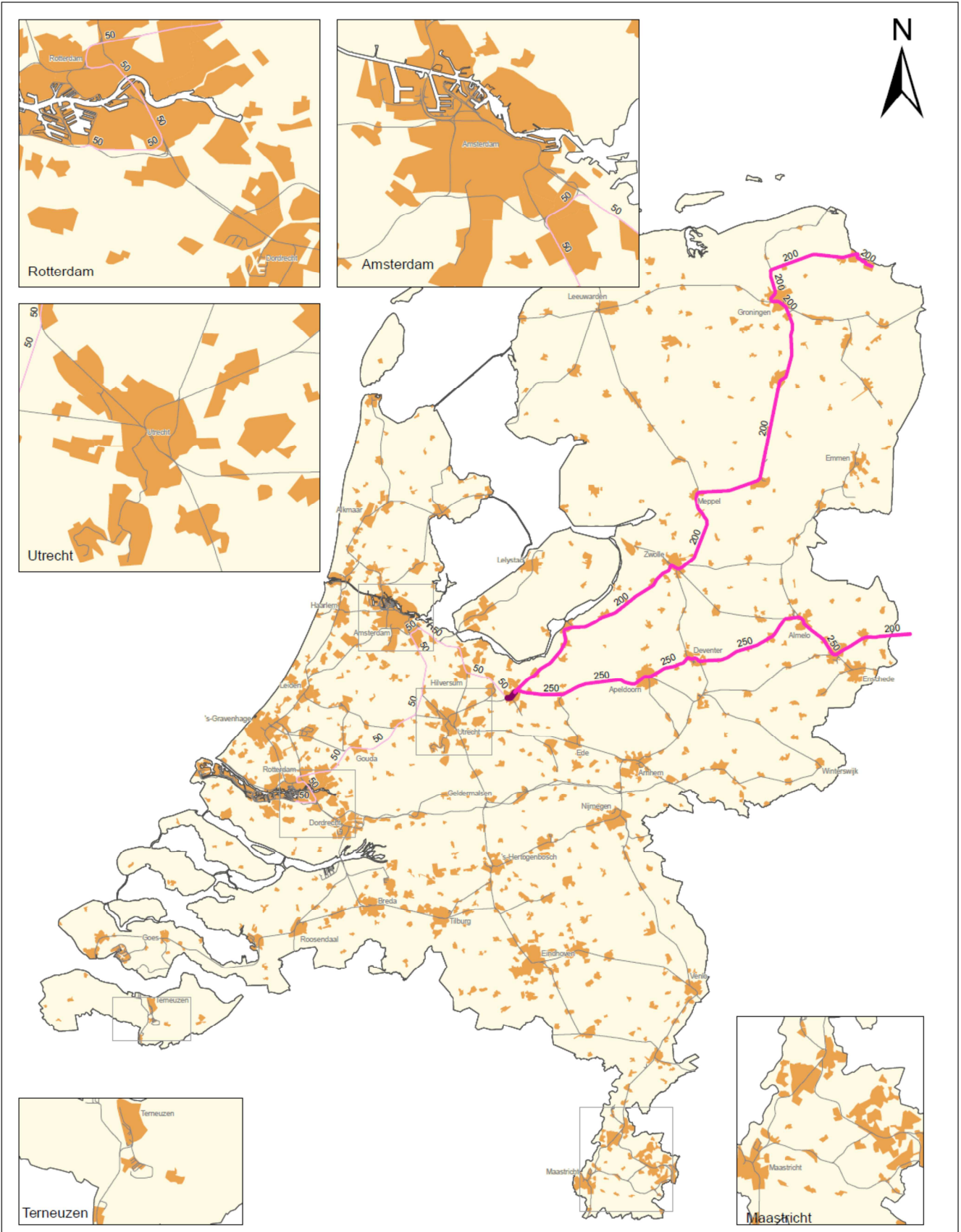












Schaal 1 : 1.000.000 (afgedrukt op A3-formaat)

Beladen ketelwagens/containers	
—	< 150
—	150 -250
—	251 - 500

Spoortransport gevaarlijke stoffen 2006
 (beladen ketelwagens/tankcontainers op jaarbasis)
Zeer toxisch gas (B3)

Tot stand gekomen onder auspiciën van:
 ProRail Capaciteitsmanagement
 Rogier Uges
 Telefoon: 030 235 3969

Bron: Spoorwegondernemingen en Vervoersgegevensbank
 Kaartproductie: Infradatcenter GIS
 April 2007

ProRail