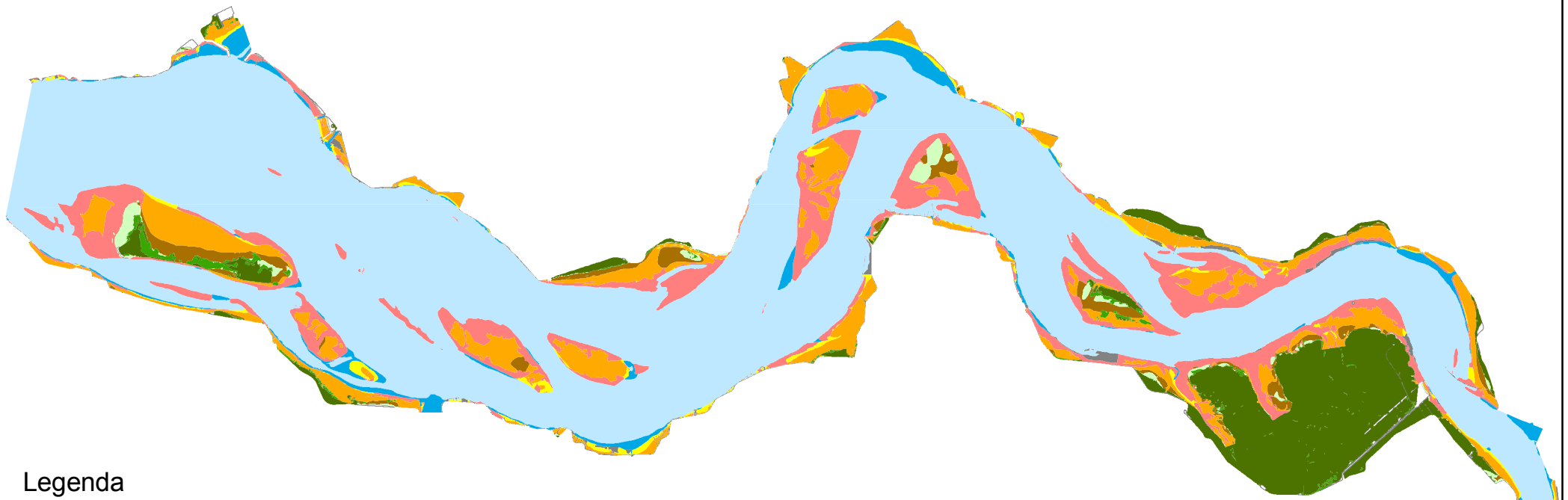













Westerschelde 2010



Legenda

	2909 ha Schor
	213 ha Pionierschor
	248 ha Supralitoraal
	615 ha Laagdynamisch hooggelegen litoraal
	2953 ha Laagdynamisch middelhooggelegen litoraal
	351 ha Laagdynamisch laaggelegen litoraal
	3349 ha Hoogdynamisch litoraal
	298 ha Hard substraat
	742 ha Laagdynamisch sublitoraal
	19974 ha Hoogdynamisch sublitoraal
	88 ha Overig

Zie voor de inhoud van de beschreven legenda eenheden het Zoute wateren ecotopenStelsel (ZES.1):

H. Bouma, D.J. de Jong, F. Twisk, K. Wolfstein, 2005, Zoute wateren ecotopenStelsel (ZES.1).Rapport RIKZ/2005.024, ISBN 90-369-3449-4 Rijkswaterstaat, Rijksinstituut voor Kust en Zee/RIKZ, Middelburg

<http://www.vliz.be/imisdocs/publications/126967.pdf>

