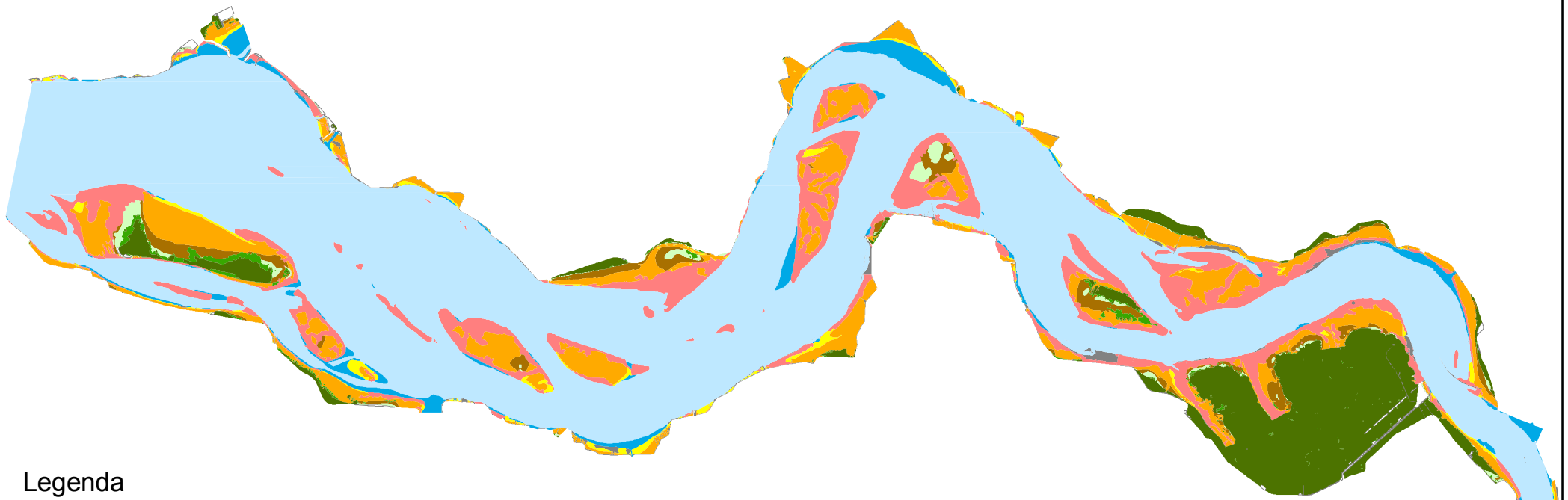













Westerschelde 2011



Legenda

-  3001 ha Schor
-  194 ha Pionierschor
-  217 ha Supralitoraal
-  633 ha Laagdynamisch hooggelegen litoraal
-  3037 ha Laagdynamisch middelhooggelegen litoraal
-  338 ha Laagdynamisch laaggelegen litoraal
-  3348 ha Hoogdynamisch litoraal
-  303 ha Hard substraat
-  780 ha Laagdynamisch sublitoraal
-  19800 ha Hoogdynamisch sublitoraal
-  90 ha Overig

Zie voor de inhoud van de beschreven legenda eenheden het Zoute wateren ecotopenStelsel (ZES.1):

H. Bouma, D.J. de Jong, F. Twisk, K. Wolfstein, 2005, Zoute wateren ecotopenStelsel (ZES.1). Rapport RIKZ/2005.024, ISBN 90-369-3449-4 Rijkswaterstaat, Rijksinstituut voor Kust en Zee/RIKZ, Middelburg

<http://www.vliz.be/imisdocs/publications/126967.pdf>

