













Westerschelde 2012



Legenda

-  3023 ha Schor
-  239 ha Pionierschor
-  190 ha Supralitoraal
-  546 ha Laagdynamisch hooggelegen litoraal
-  3071 ha Laagdynamisch middelhooggelegen litoraal
-  324 ha Laagdynamisch laaggelegen litoraal
-  3324 ha Hoogdynamisch litoraal
-  312 ha Hard substraat
-  812 ha Laagdynamisch sublitoraal
-  19812 ha Hoogdynamisch sublitoraal
-  89 ha Overig

Zie voor de inhoud van de beschreven legenda eenheden het Zoute wateren ecotopenStelsel (ZES.1):

H. Bouma, D.J. de Jong, F. Twisk, K. Wolfstein, 2005, Zoute wateren ecotopenStelsel (ZES.1).Rapport RIKZ/2005.024, ISBN 90-369-3449-4 Rijkswaterstaat, Rijksinstituut voor Kust en Zee/RIKZ, Middelburg

<http://www.vliz.be/imisdocs/publications/126967.pdf>

