












Ecotopenkaart Westerschelde 2011



Legenda

	2932 ha Schor
	191 ha Pionierschor
	208 ha Supralitoraal
	610 ha Laagdynamisch hooggelegen litoraal
	2957 ha Laagdynamisch middelhooggelegen litoraal
	317 ha Laagdynamisch laaggelegen litoraal
	3302 ha Hoogdynamisch litoraal
	291 ha Hard substraat
	728 ha Laagdynamisch sublitoraal
	19134 ha Hoogdynamisch sublitoraal
	88 ha Overig

Zie voor de inhoud van de beschreven legenda eenheden het Zoute wateren ecotopenStelsel (ZES.1):

H. Bouma, D.J. de Jong, F. Twisk, K. Wolfstein, 2005, Zoute wateren ecotopenStelsel (ZES.1). Rapport RIKZ/2005.024, ISBN 90-369-3449-4 Rijkswaterstaat, Rijksinstituut voor Kust en Zee/RIKZ, Middelburg

<http://www.vliz.be/imisdocs/publications/126967.pdf>

