

**Bijlage 1**  
als bedoeld in artikel 6  
van het luchthavenbesluit Lelystad:

**Het luchthavengebied**  
en de ruimtelijke indeling,  
de locatie van de handhavingspunten en  
de grenswaarde in de handhavingspunten

-  Luchthavengebied
-  Verharde start/landingsbaan
-  Thresholds (THR 05 en THR 23)
-  Handhavingspunten geluid (HH)

| Baan afmetingen:      | Afstand                              |
|-----------------------|--------------------------------------|
| Baan lengte x breedte | 2700 x 45 m                          |
| Baanlengte starts     | 2400 m (vanaf baankop tot threshold) |
| Baanlengte landingen  | 2100 m (tussen de thresholds)        |

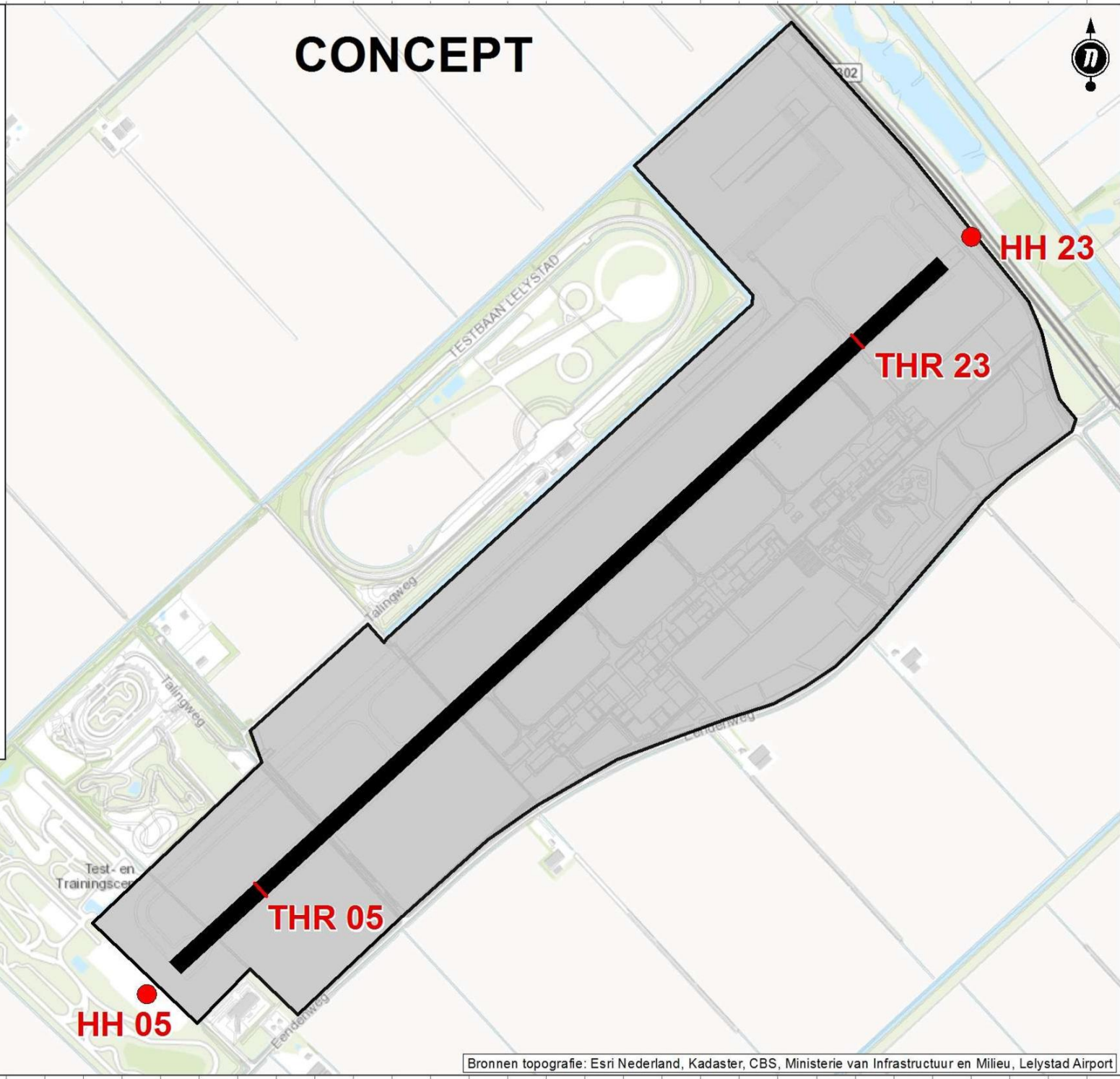
| Handhavingspunt (HH) | X (RD) | Y (RD) | Grenswaarde*     |
|----------------------|--------|--------|------------------|
| HH05                 | 162565 | 495166 | 71,01 dB(A) Lden |
| HH23                 | 164701 | 497127 | 71,61 dB(A) Lden |

\* Berekeningsnr: To70 1327401\_140208\_1151

Kaartschaal 1:10.000 indien geprint op A3-formaat



# CONCEPT



## Bijlage 2 als bedoeld in artikel 7 van het luchthavenbesluit Lelystad: Beperkingengebieden in verband met externe veiligheid

- Externe veiligheidsrisico 10-5\*
- Externe veiligheidsrisico 10-6\*
- Luchthavengebied
- Verharde start/landingsbaan

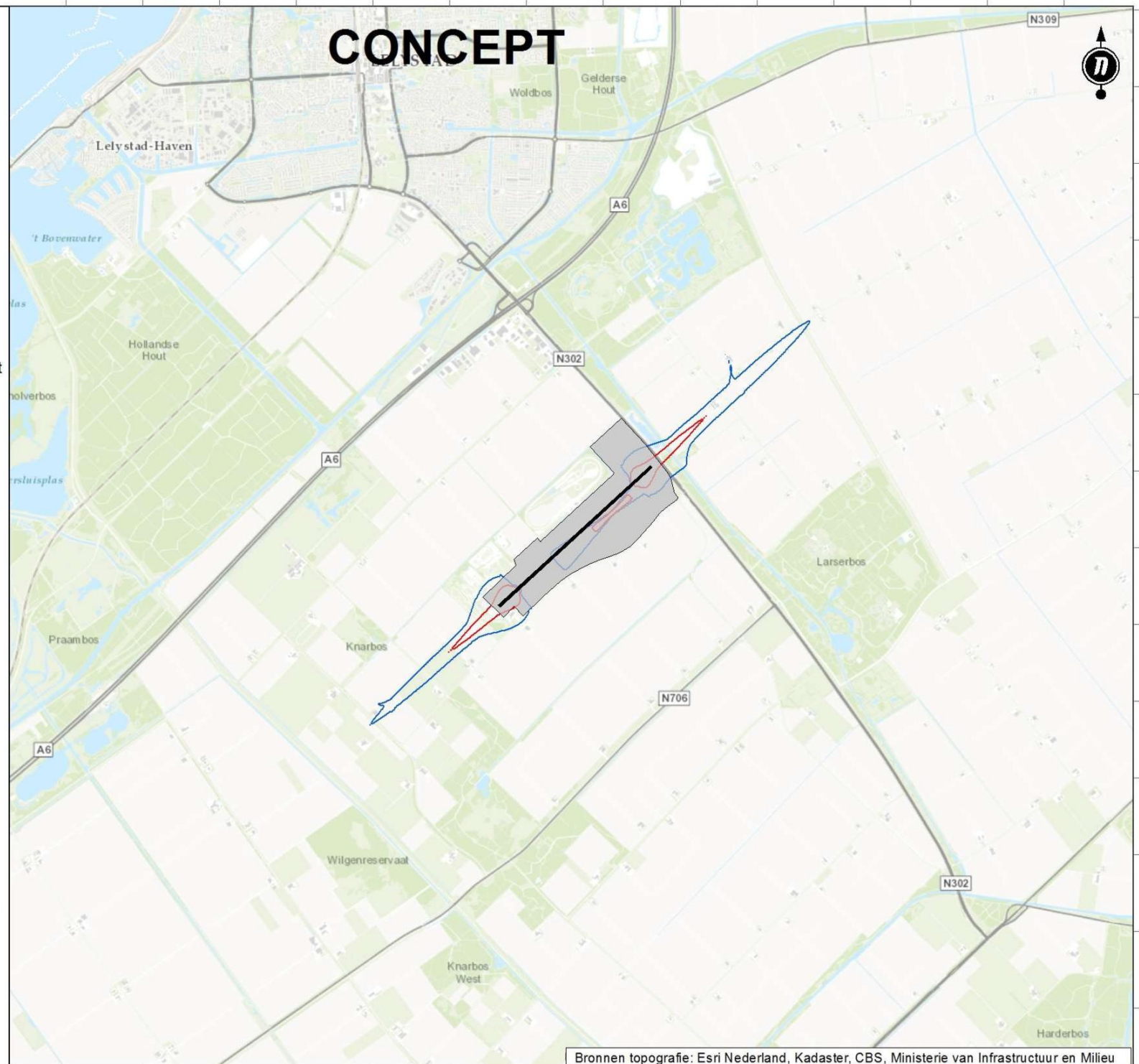
\* De ruimtelijke beperkingen van het luchthavenbesluit hebben geen betrekking op de gronden gelegen binnen het luchthavengebied.

Bron EV-contouren: Adecs  
Berekeningsnr. 10-5: 20140225\_110100  
Berekeningsnr. 10-6: 20140225\_110046

Kaartschaal 1:50.000 indien geprint op A3-formaat

0 0.5 1 2 3 kilometer

# CONCEPT



# CONCEPT

**Bijlage 3**  
als bedoeld in de artikelen 8 en 14  
van het luchthavenbesluit Lelystad:


## Beperkingen in verband met geluid

-  Geluidscontour 48 dB(A) Lden\*
-  Geluidscontour 56 dB(A) Lden\*
-  Geluidscontour 70 dB(A) Lden\*
-  Luchthavengebied
-  Verharde start/landingsbaan

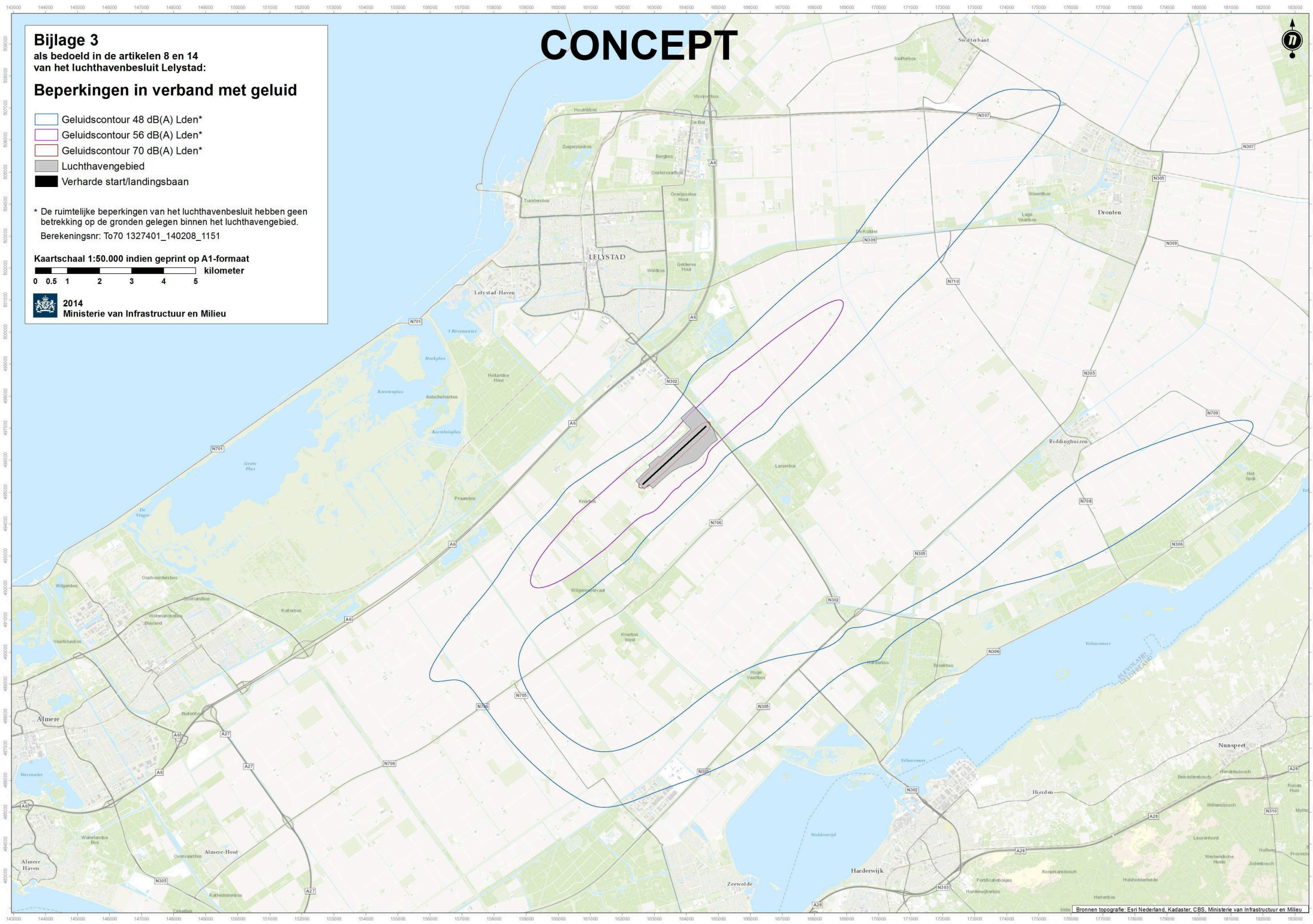
\* De ruimtelijke beperkingen van het luchthavenbesluit hebben geen betrekking op de gronden gelegen binnen het luchthavengebied.

Berekeningsnr: To70 1327401\_140208\_1151

Kaartschaal 1:50.000 indien geprint op A1-formaat




 kilometer

 2014  
Ministerie van Infrastructuur en Milieu



**Bijlage 4**  
als bedoeld in artikel 9  
van het luchthavenbesluit Lelystad:

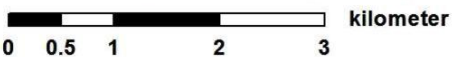
**Veiligheidsgebieden**

-  Veiligheidsgebied\*
-  Luchthavengebied
-  Verharde start/landingsbaan

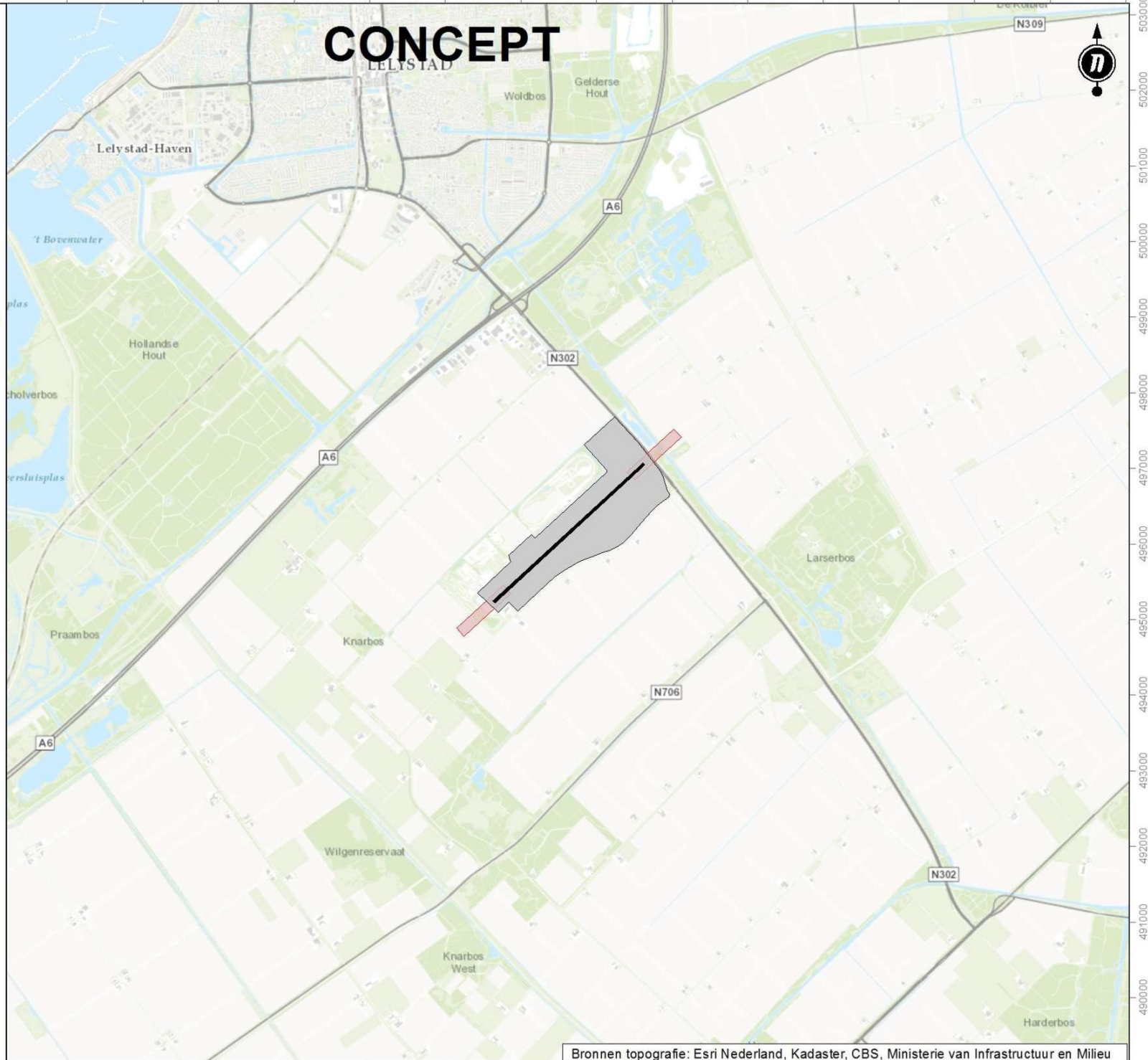
\* De ruimtelijke beperkingen van het luchthavenbesluit hebben geen betrekking op de gronden gelegen binnen het luchthavengebied.

Referentienr: To70 1417109\_140519

Kaartschaal 1:50.000 indien geprint op A3-formaat



**CONCEPT**



**Bijlage 5a**  
als bedoeld in artikel 10 van het luchthavenbesluit Lelystad:

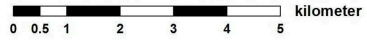
**Hoogtebeperkingen**  
in meters ten opzichte van NAP  
**Take-off climb Surfaces**

- Hoogtebeperkingsvlakken\*
- Luchthavengebied
- Verharde start/landingsbaan

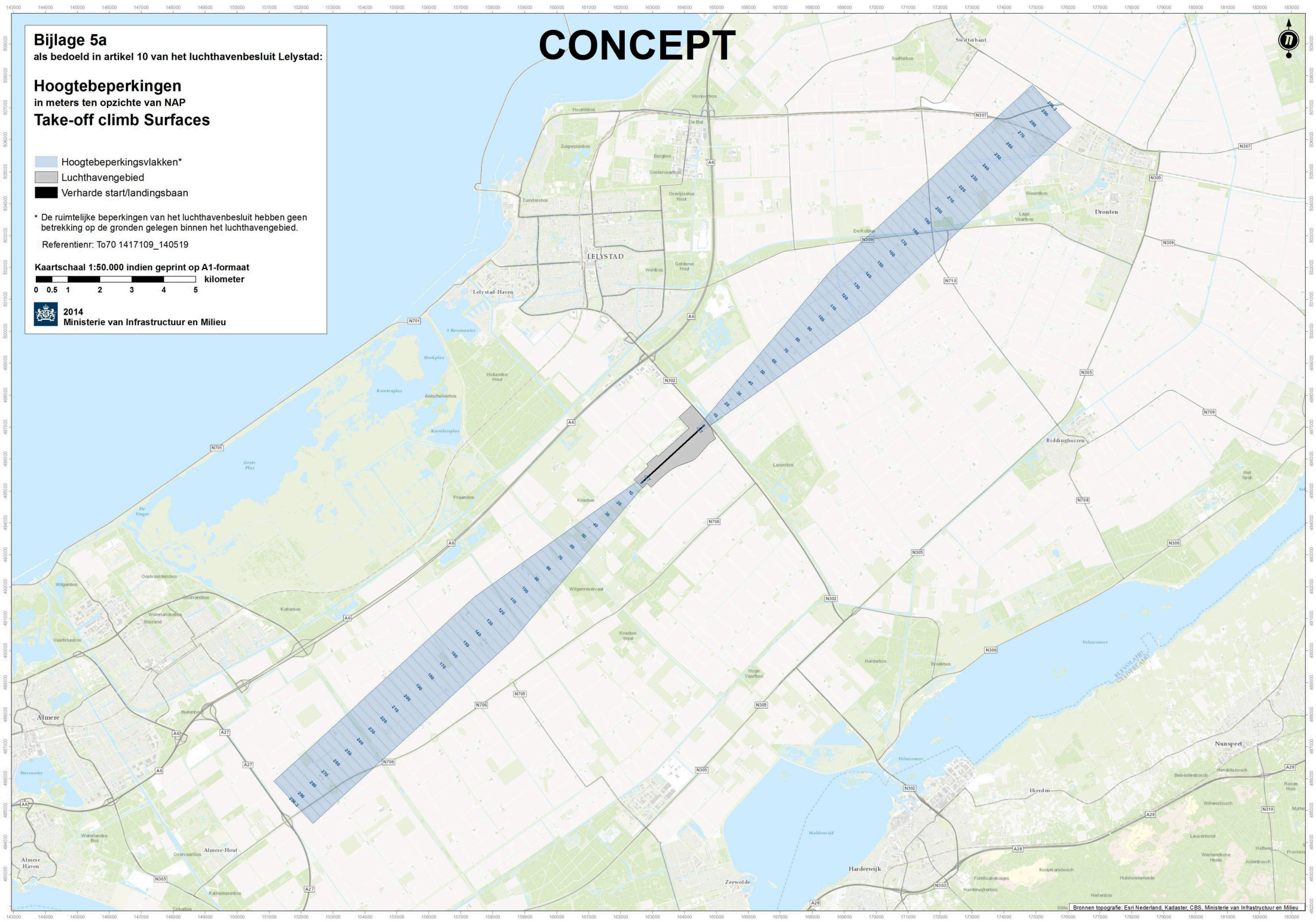
\* De ruimtelijke beperkingen van het luchthavenbesluit hebben geen betrekking op de gronden gelegen binnen het luchthavengebied.

Referentienr: To70 1417109\_140519

Kaartschaal 1:50.000 indien geprint op A1-formaat



**CONCEPT**



**Bijlage 5b**  
als bedoeld in artikel 10 van het luchthavenbesluit Lelystad:

**Hoogtebeperkingen**  
in meters ten opzichte van NAP  
**Approach en Transitional Surfaces**

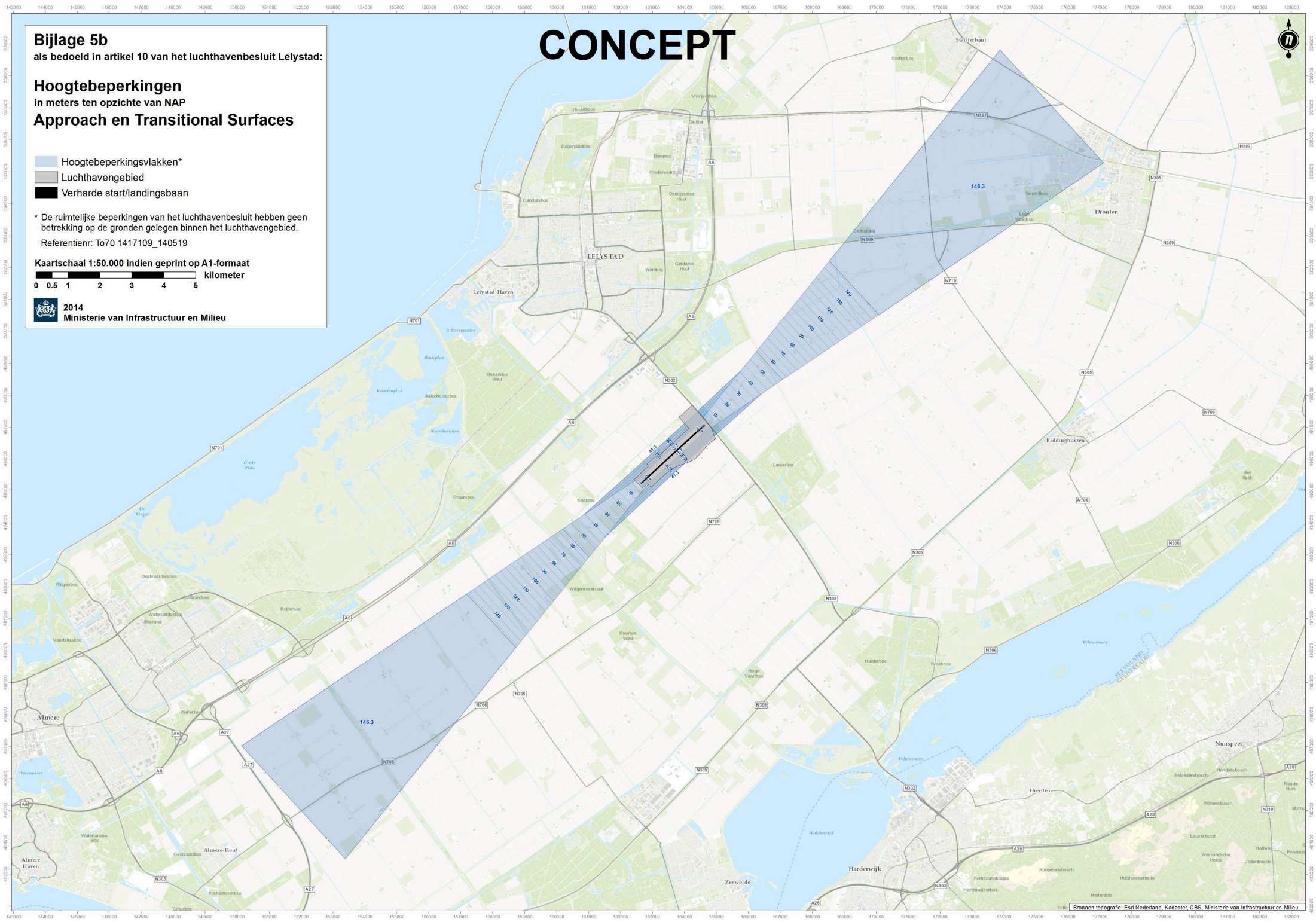
- Hoogtebeperkingsvlakken\*
- Luchthavengebied
- Verharde start/landingsbaan

\* De ruimtelijke beperkingen van het luchthavenbesluit hebben geen betrekking op de gronden gelegen binnen het luchthavengebied.  
Referentienr: To70 1417109\_140519

Kaartschaal 1:50.000 indien geprint op A1-formaat  
kilometer




2014  
Ministerie van Infrastructuur en Milieu

**CONCEPT**



**Bijlage 5c**  
als bedoeld in artikel 10  
van het luchthavenbesluit Lelystad:

**Hoogtebeperkingen**  
in meters ten opzichte van NAP  
Inner horizontal en Conical Surface

-  Hoogtebeperkingsvlakken\*
-  Luchthavengebied
-  Verharde start/landingsbaan

\* De ruimtelijke beperkingen van het luchthavenbesluit hebben geen betrekking op de gronden gelegen binnen het luchthavengebied.

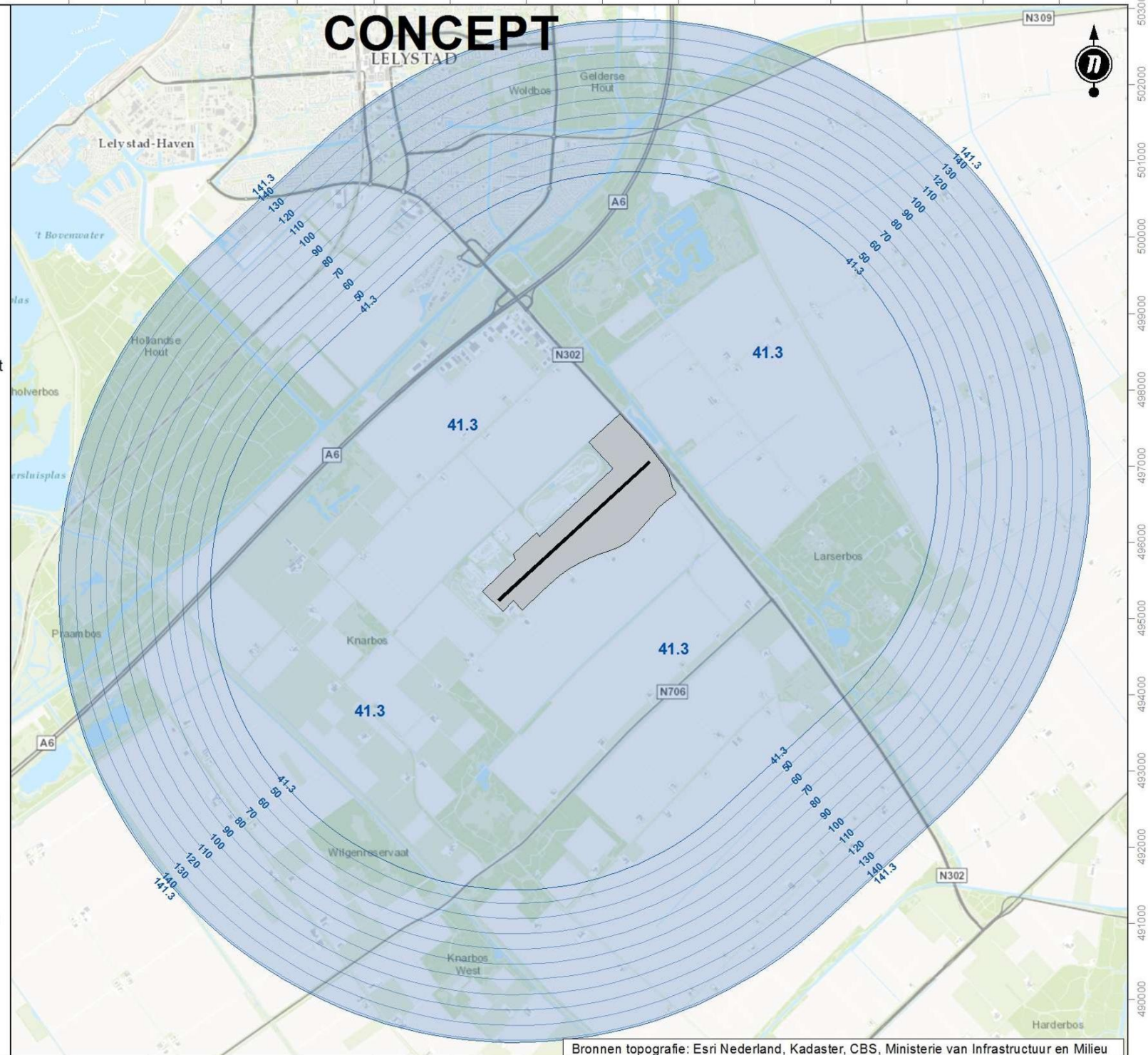
Referentienr: To70 1417109\_140519

Kaartschaal 1:50.000 indien geprint op A3-formaat



**CONCEPT**

LELYSTAD



**Bijlage 5d**  
als bedoeld in artikel 10  
van het luchthavenbesluit Lelystad:

**Outer horizontal Surface**

- Outer horizontal (146.3m NAP)\*
- Luchthavengebied
- Verharde start/landingsbaan

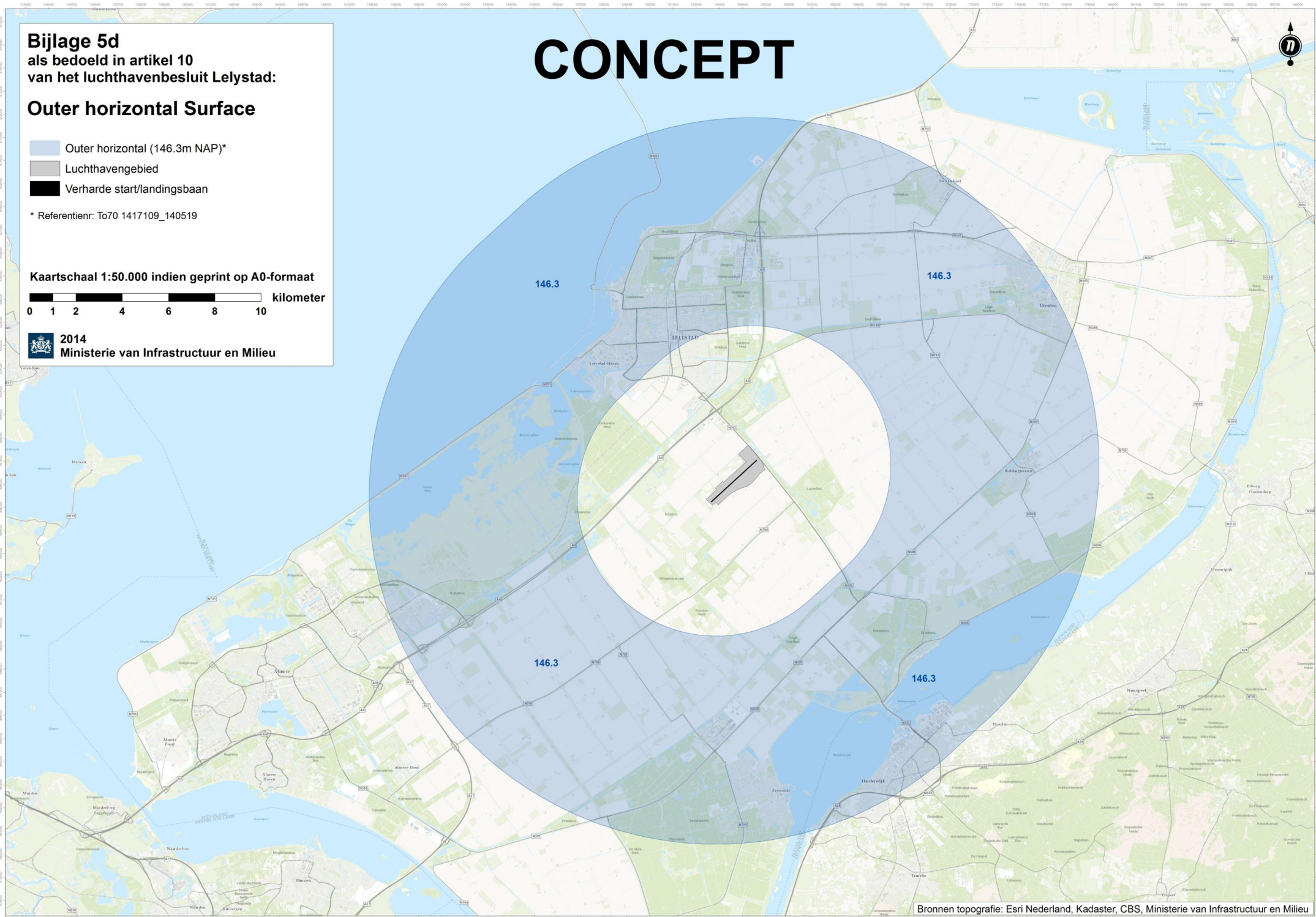
\* Referentienr: To70 1417109\_140519

Kaartschaal 1:50.000 indien geprint op A0-formaat



 2014  
Ministerie van Infrastructuur en Milieu

# CONCEPT





**Bijlage 6a**  
als bedoeld in artikel 11  
van het luchthavenbesluit Lelystad:

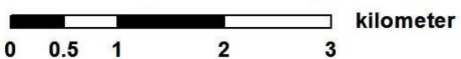
**Hoogtebeperkingen**  
in meters ten opzichte van NAP  
**ILS Surface Baan 05**

-  Hoogtebeperkingsvlakken\*
-  Luchthavengebied
-  Verharde start/landingsbaan

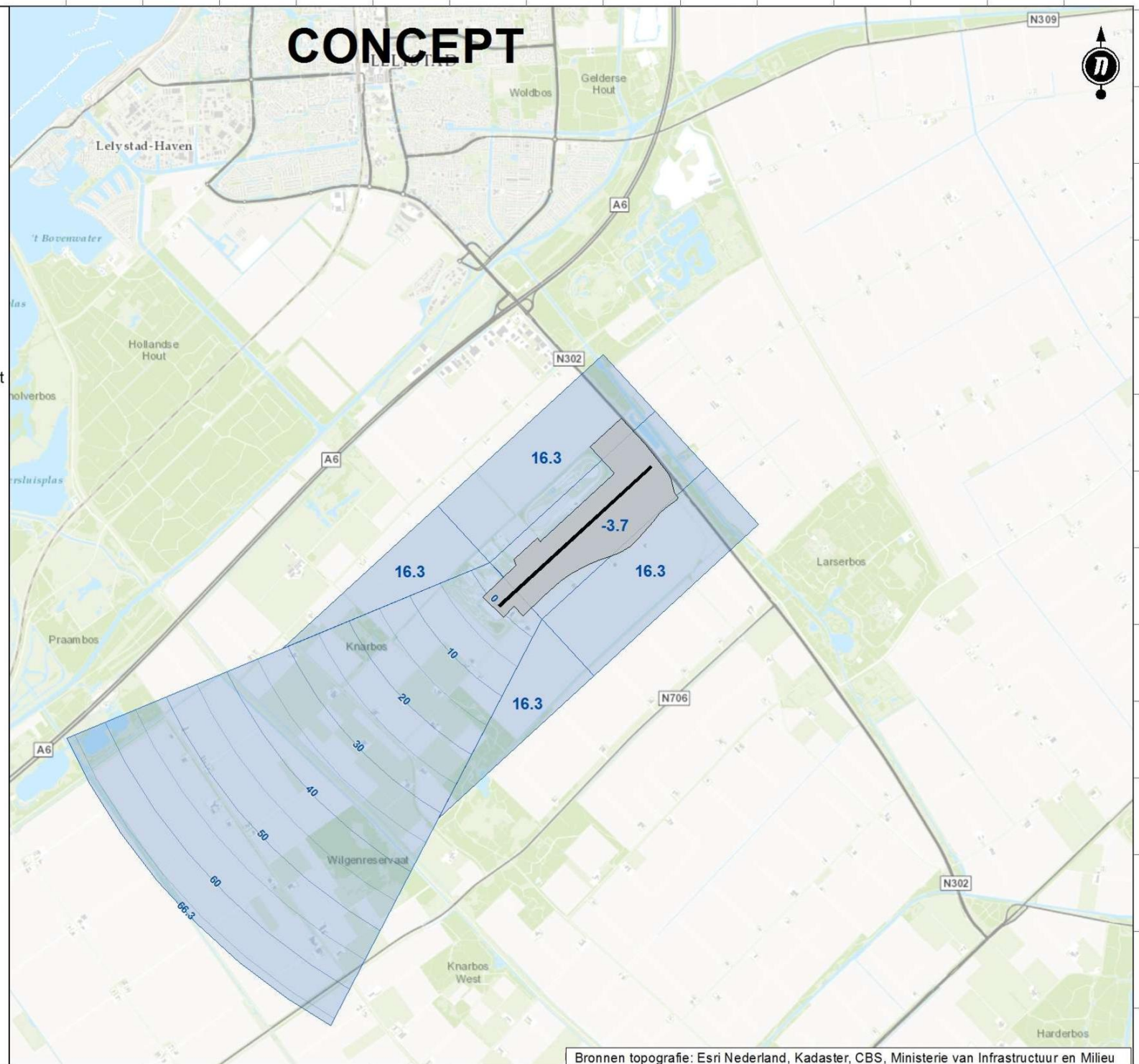
\* De ruimtelijke beperkingen van het luchthavenbesluit hebben geen betrekking op de gronden gelegen binnen het luchthavengebied.

Referentienr: To70 1417109\_140519

Kaartschaal 1:50.000 indien geprint op A3-formaat




**CONCEPT**



**Bijlage 6b**  
als bedoeld in artikel 11  
van het luchthavenbesluit Lelystad:

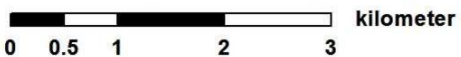
**Hoogtebeperkingen**  
in meters ten opzichte van NAP  
**ILS Surface Baan 23**

-  Hoogtebeperkingsvlakken\*
-  Luchthavengebied
-  Verharde start/landingsbaan

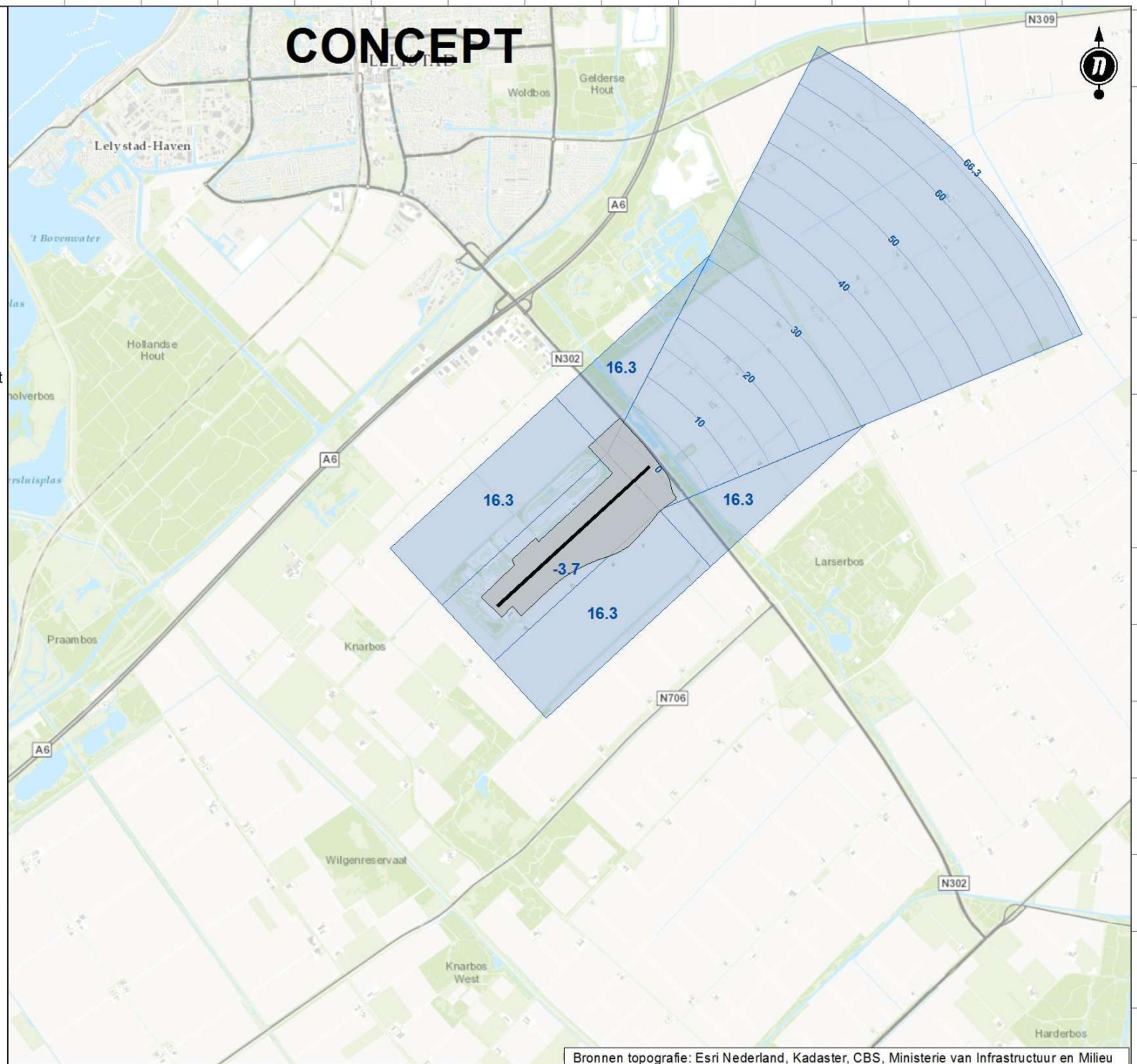
\* De ruimtelijke beperkingen van het luchthavenbesluit hebben geen betrekking op de gronden gelegen binnen het luchthavengebied.

Referentienr: To70 1417109\_140519




Kaartschaal 1:50.000 indien geprint op A3-formaat



**CONCEPT**



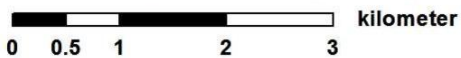
**Bijlage 6c**  
als bedoeld in artikel 11  
van het luchthavenbesluit Lelystad:  
**Hoogtebeperkingen**  
in meters ten opzichte van NAP  
**DME directional Surface Baan 05**

-  Hoogtebeperkingsvlakken\*
-  Luchthavengebied
-  Verharde start/landingsbaan

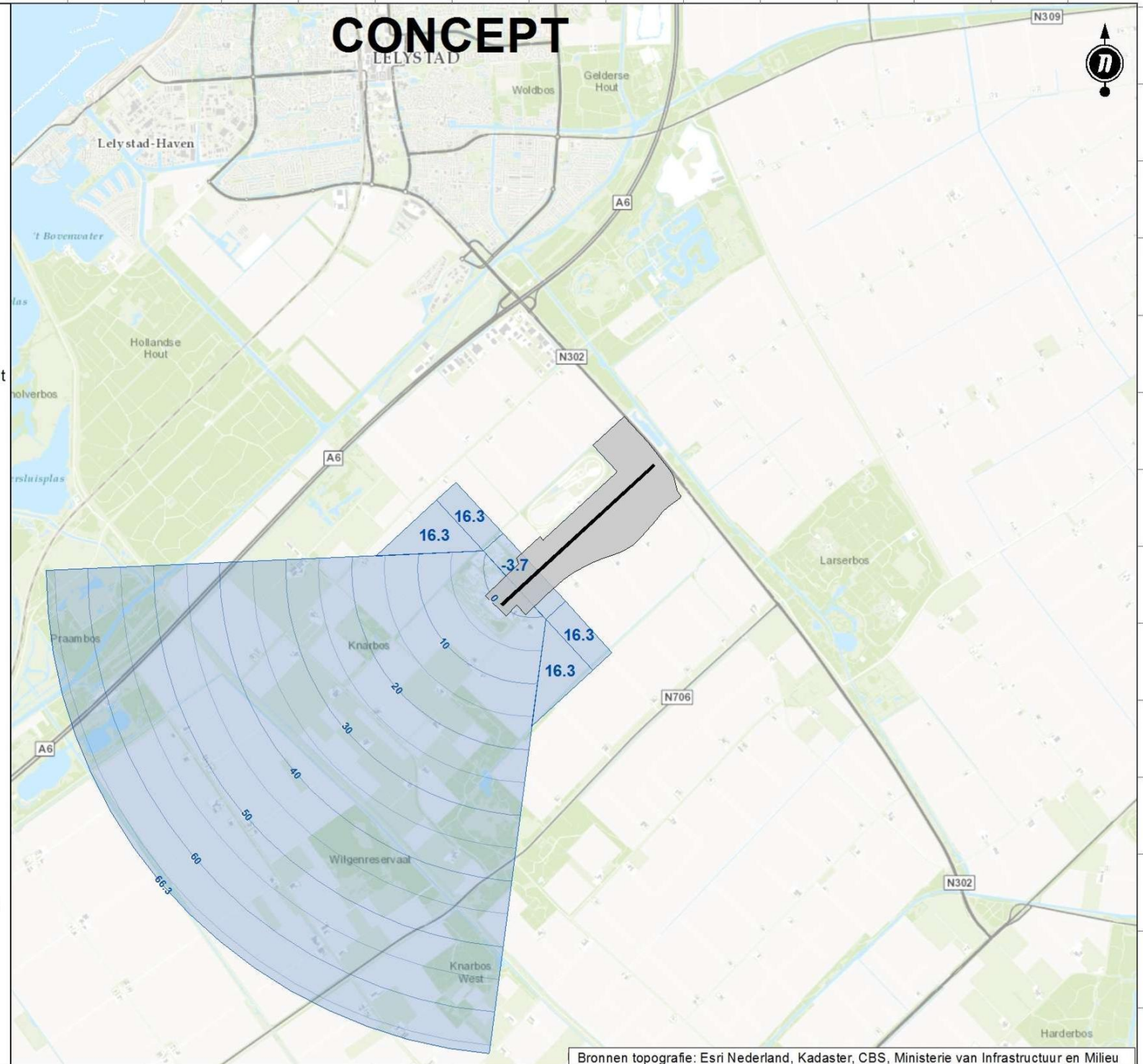
\* De ruimtelijke beperkingen van het luchthavenbesluit hebben geen betrekking op de gronden gelegen binnen het luchthavengebied.

Referentienr: To70 1417109\_140519

Kaartschaal 1:50.000 indien geprint op A3-formaat



**CONCEPT**



**Bijlage 6d**  
als bedoeld in artikel 11  
van het luchthavenbesluit Lelystad:  
**Hoogtebeperkingen**  
in meters ten opzichte van NAP  
**DME directional Surface Baan 23**

-  Hoogtebeperkingsvlakken\*
-  Luchthavengebied
-  Verharde start/landingsbaan

\* De ruimtelijke beperkingen van het luchthavenbesluit hebben geen betrekking op de gronden gelegen binnen het luchthavengebied.

Referentienr: To70 1417109\_140519

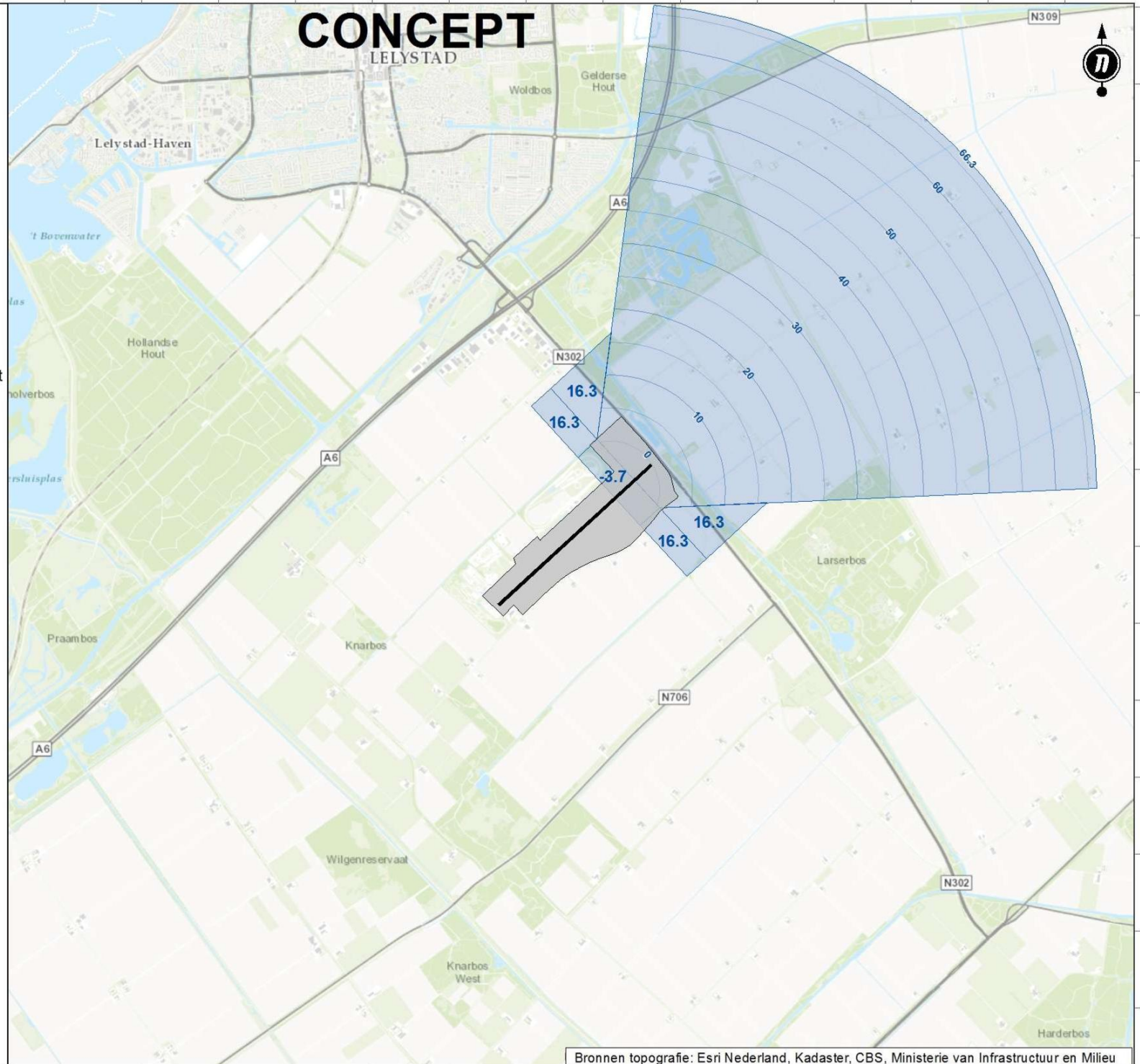
Kaartschaal 1:50.000 indien geprint op A3-formaat



2014  
Ministerie van Infrastructuur en Milieu

**CONCEPT**

LELYSTAD



Bronnen topografie: Esri Nederland, Kadaster, CBS, Ministerie van Infrastructuur en Milieu

**Bijlage 6e**  
als bedoeld in artikel 11  
van het luchthavenbesluit Lelystad:

**Hoogtebeperkingen**  
in meters ten opzichte van NAP  
**DME omnidirectional Surface**

-  Hoogtebeperkingsvlakken\*
-  Luchthavengebied
-  Verharde start/landingsbaan

\* De ruimtelijke beperkingen van het luchthavenbesluit hebben geen betrekking op de gronden gelegen binnen het luchthavengebied.

Referentienr: To70 1417109\_140519

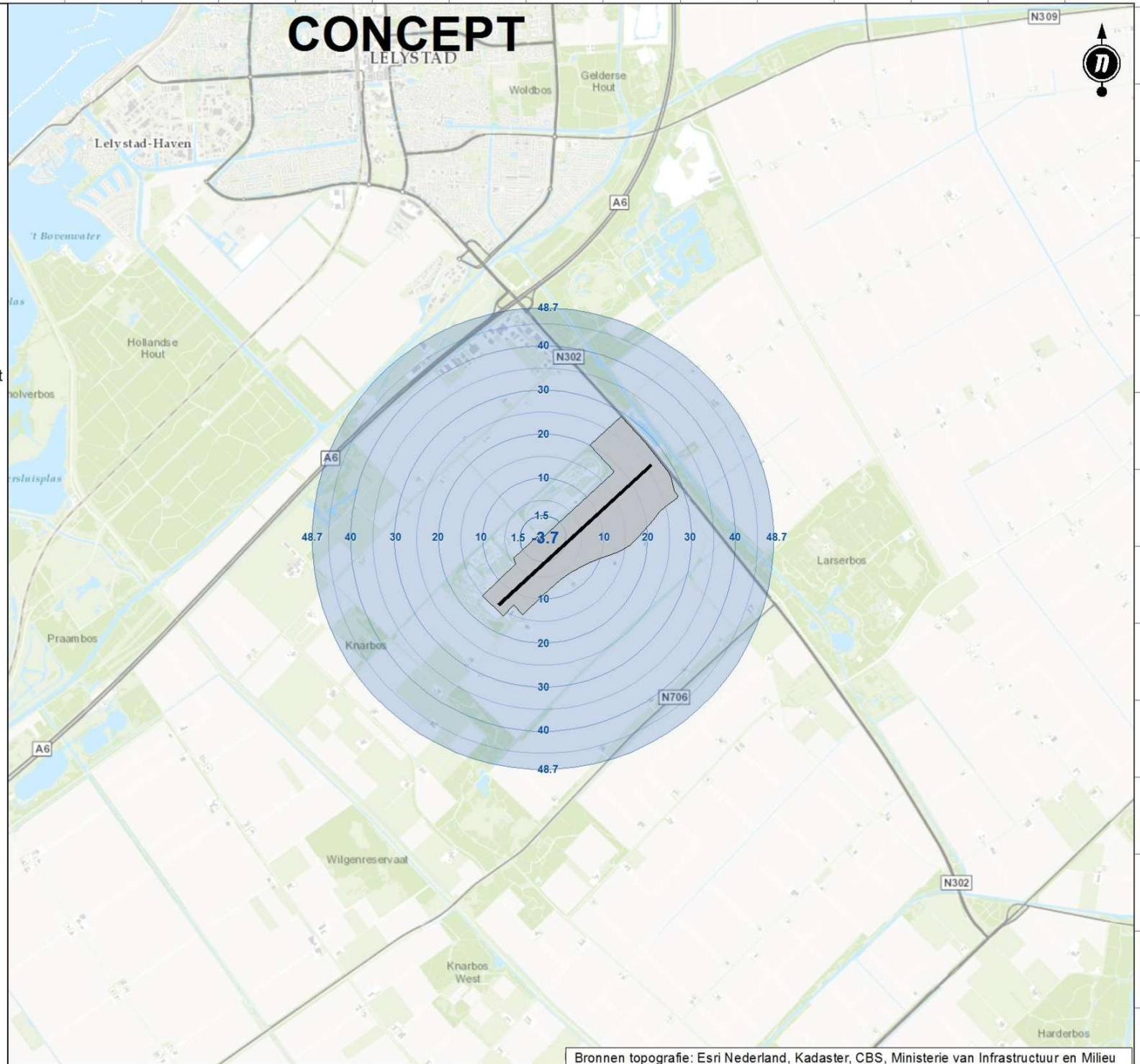
Kaartschaal 1:50.000 indien geprint op A3-formaat



2014  
Ministerie van Infrastructuur en Milieu

**CONCEPT**

LELYSTAD



Bronnen topografie: Esri Nederland, Kadaster, CBS, Ministerie van Infrastructuur en Milieu

**Bijlage 6f**  
als bedoeld in artikel 11  
van het luchthavenbesluit Lelystad:

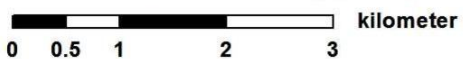
**Hoogtebeperkingen**  
in meters ten opzichte van NAP  
**NDB Surface**

-  Hoogtebeperkingsvlakken\*
-  Luchthavengebied
-  Verharde start/landingsbaan

\* De ruimtelijke beperkingen van het luchthavenbesluit hebben geen betrekking op de gronden gelegen binnen het luchthavengebied.

Referentienr: To70 1417109\_140519

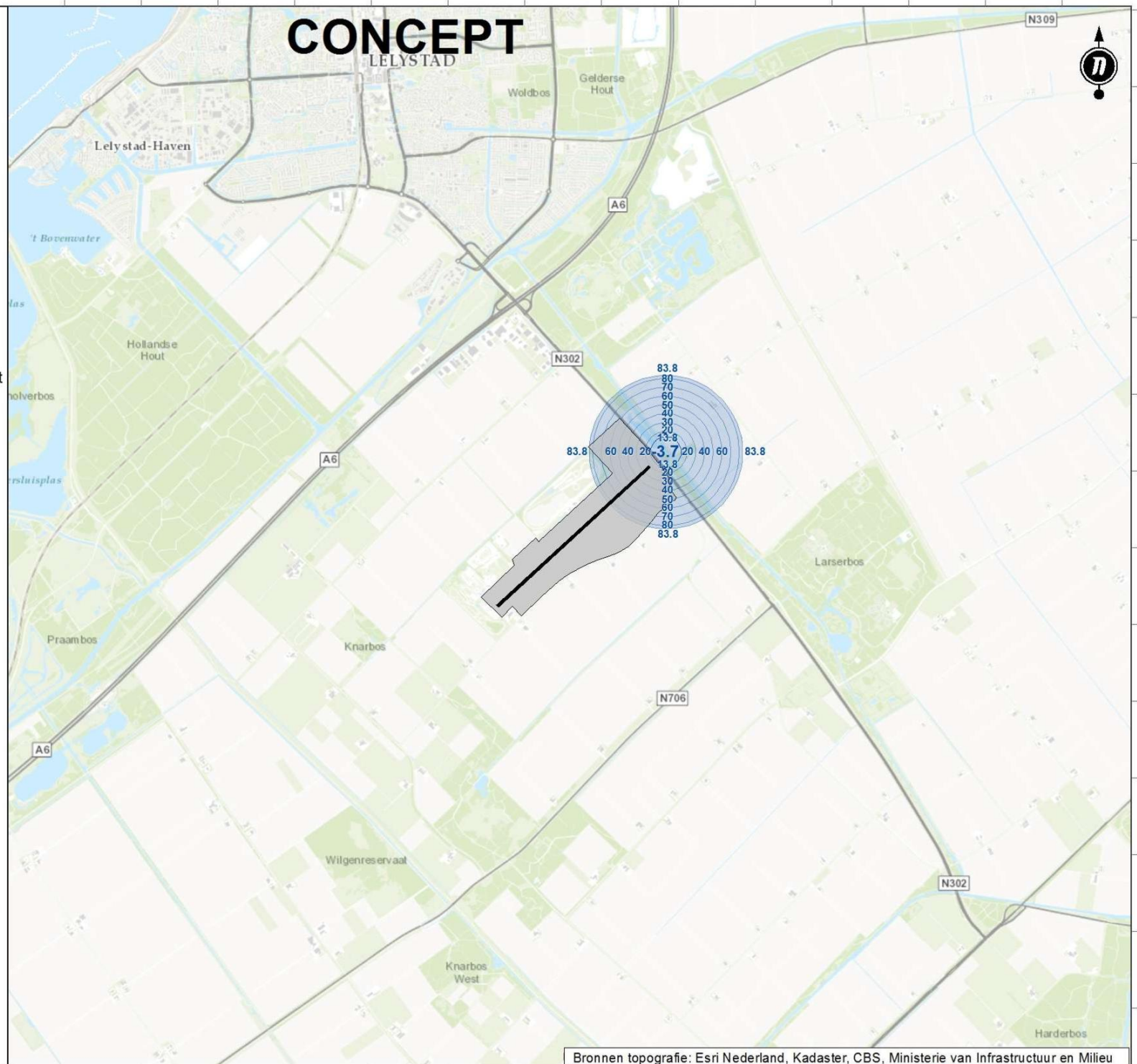
Kaartschaal 1:50.000 indien geprint op A3-formaat



2014  
Ministerie van Infrastructuur en Milieu

**CONCEPT**

LELYSTAD



Bronnen topografie: Esri Nederland, Kadaster, CBS, Ministerie van Infrastructuur en Milieu

**Bijlage 6g**  
als bedoeld in artikel 11  
van het luchthavenbesluit Lelystad:

**Hoogtebeperkingen**  
in meters ten opzichte van NAP  
**Zendstation Toren**

-  Hoogtebeperkingsvlakken\*
-  Luchthavengebied
-  Verharde start/landingsbaan

\* De ruimtelijke beperkingen van het luchthavenbesluit hebben geen betrekking op de gronden gelegen binnen het luchthavengebied.

Referentienr: To70 1417109\_140519

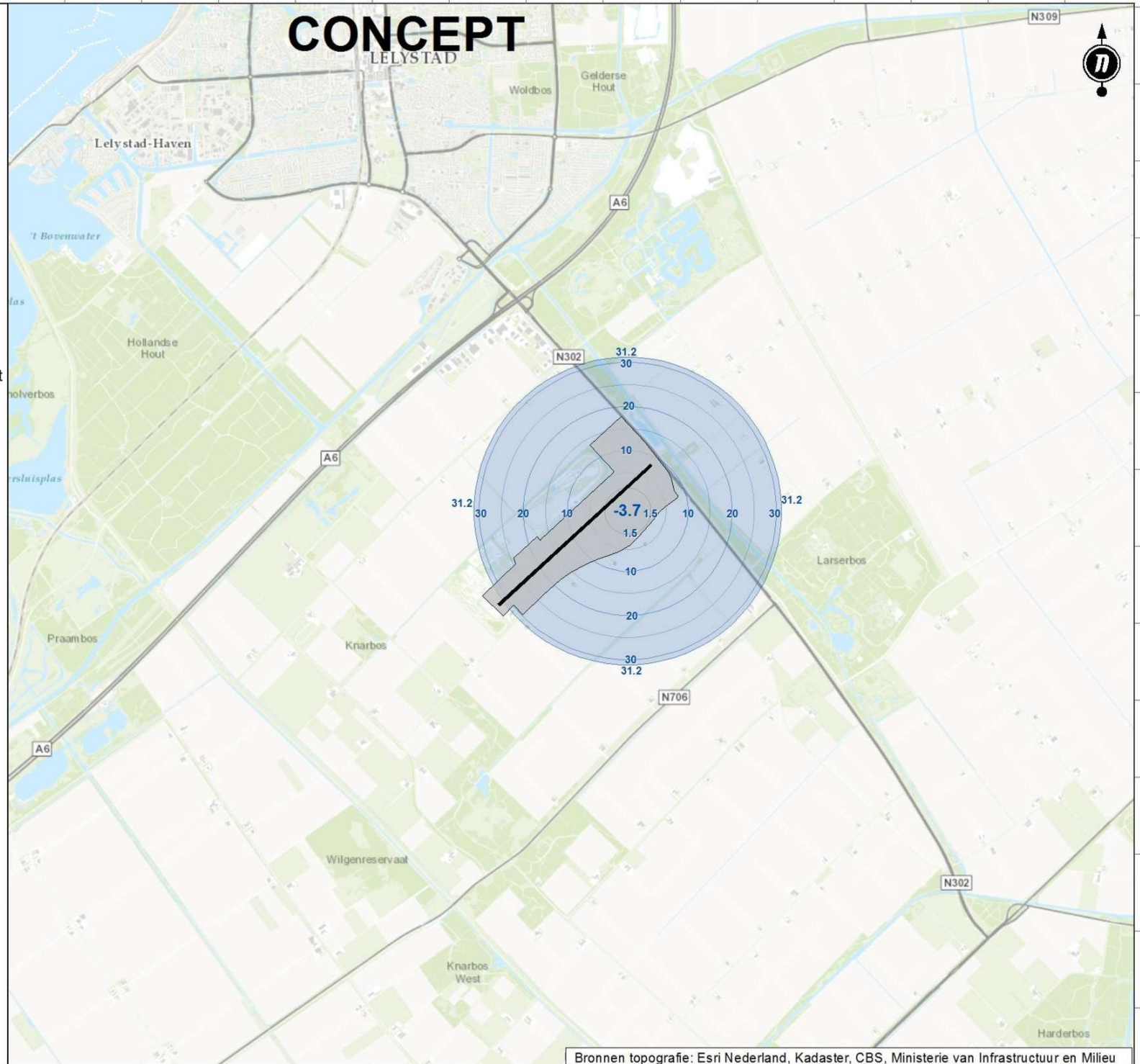
Kaartschaal 1:50.000 indien geprint op A3-formaat



2014  
Ministerie van Infrastructuur en Milieu

**CONCEPT**




LELYSTAD



Bronnen topografie: Esri Nederland, Kadaster, CBS, Ministerie van Infrastructuur en Milieu

**Bijlage 7  
als bedoeld in artikel 12  
van het luchthavenbesluit Lelystad:**


**Beperkingengebied in verband met  
vogelaantrekkende werking**

-  Beperkingen in verband met vogels\*
-  Luchthavengebied
-  Verharde start/landingsbaan

\* De ruimtelijke beperkingen van het luchthavenbesluit hebben geen betrekking op de gronden gelegen binnen het luchthavengebied.

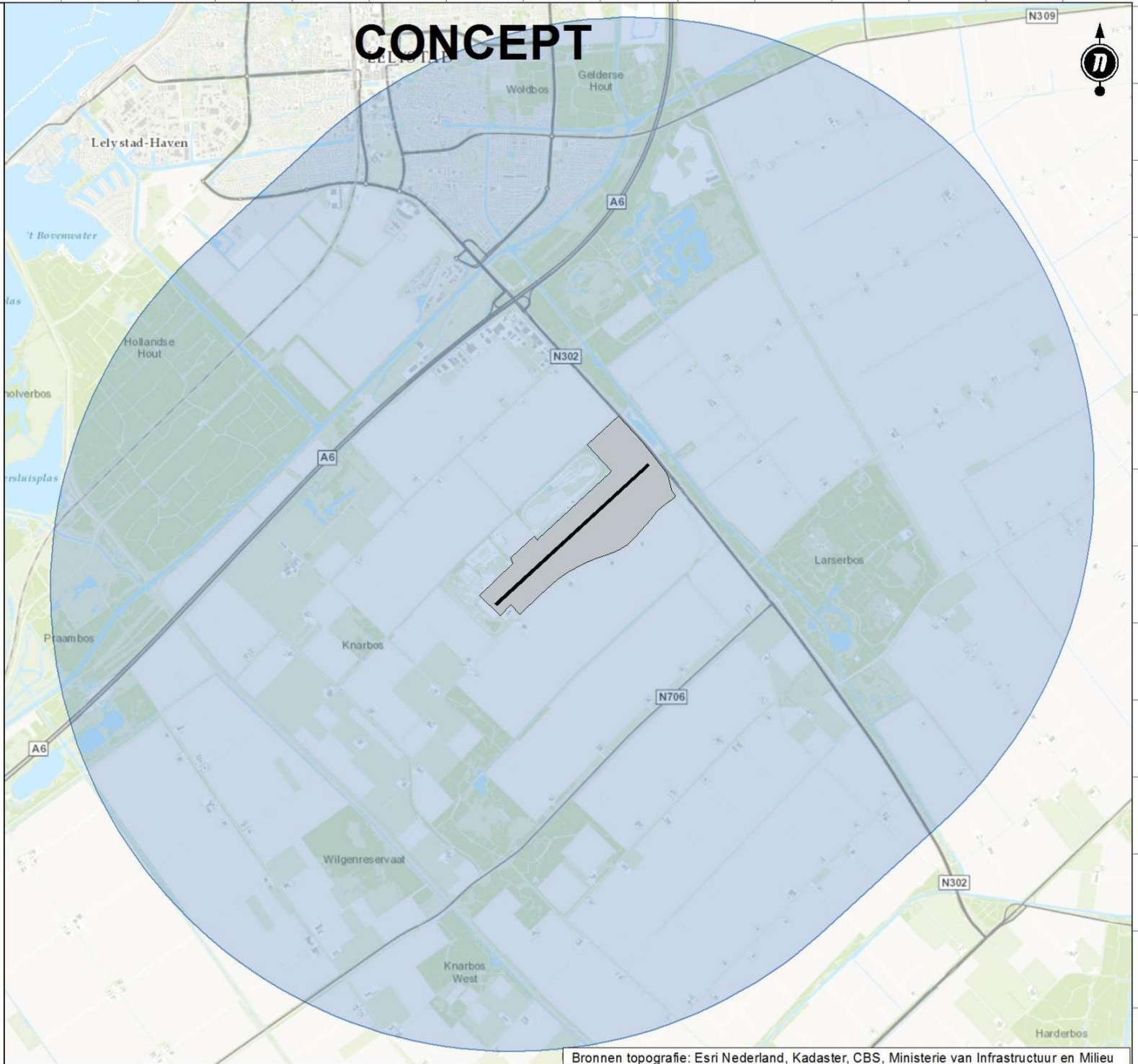
Referentienr: To70 1417109\_140519

Kaartschaal 1:50.000 indien geprint op A3-formaat



2014  
Ministerie van Infrastructuur en Milieu

**CONCEPT**





# CONCEPT

**Bijlage 8**  
als bedoeld in artikel 13  
van het luchthavenbesluit Lelystad:

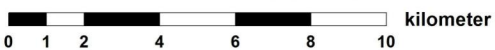
## Laserstraalvrijgebied

-  Laserstraalvrijgebied\*
-  Luchthavengebied
-  Verharde start/landingsbaan

\* De ruimtelijke beperkingen van het luchthavenbesluit hebben geen betrekking op de gronden gelegen binnen het luchthavengebied.

Referentienr: To70 1417109\_140519

Kaartschaal 1:50.000 indien geprint op A0-formaat



 2014  
Ministerie van Infrastructuur en Milieu

