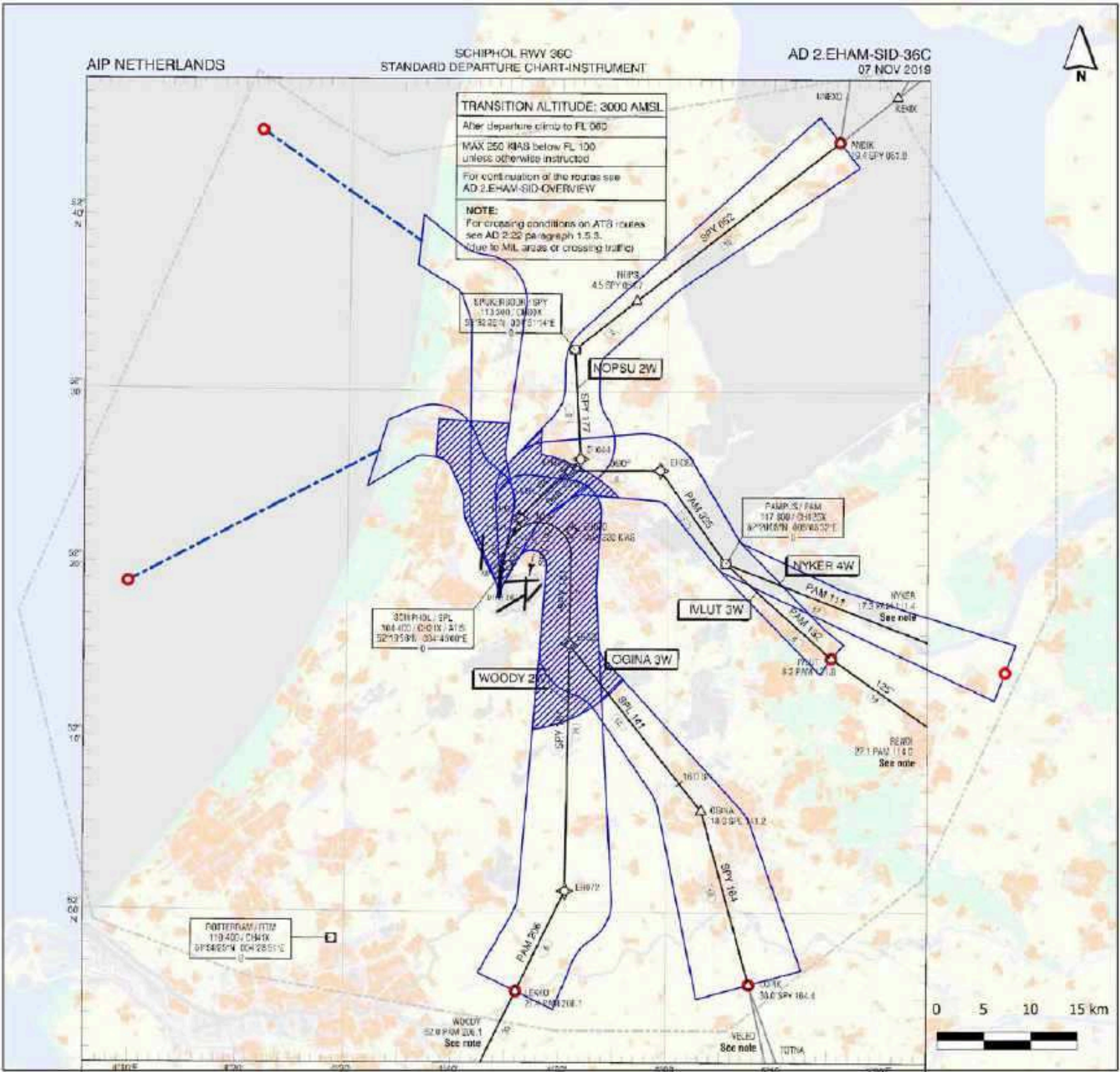
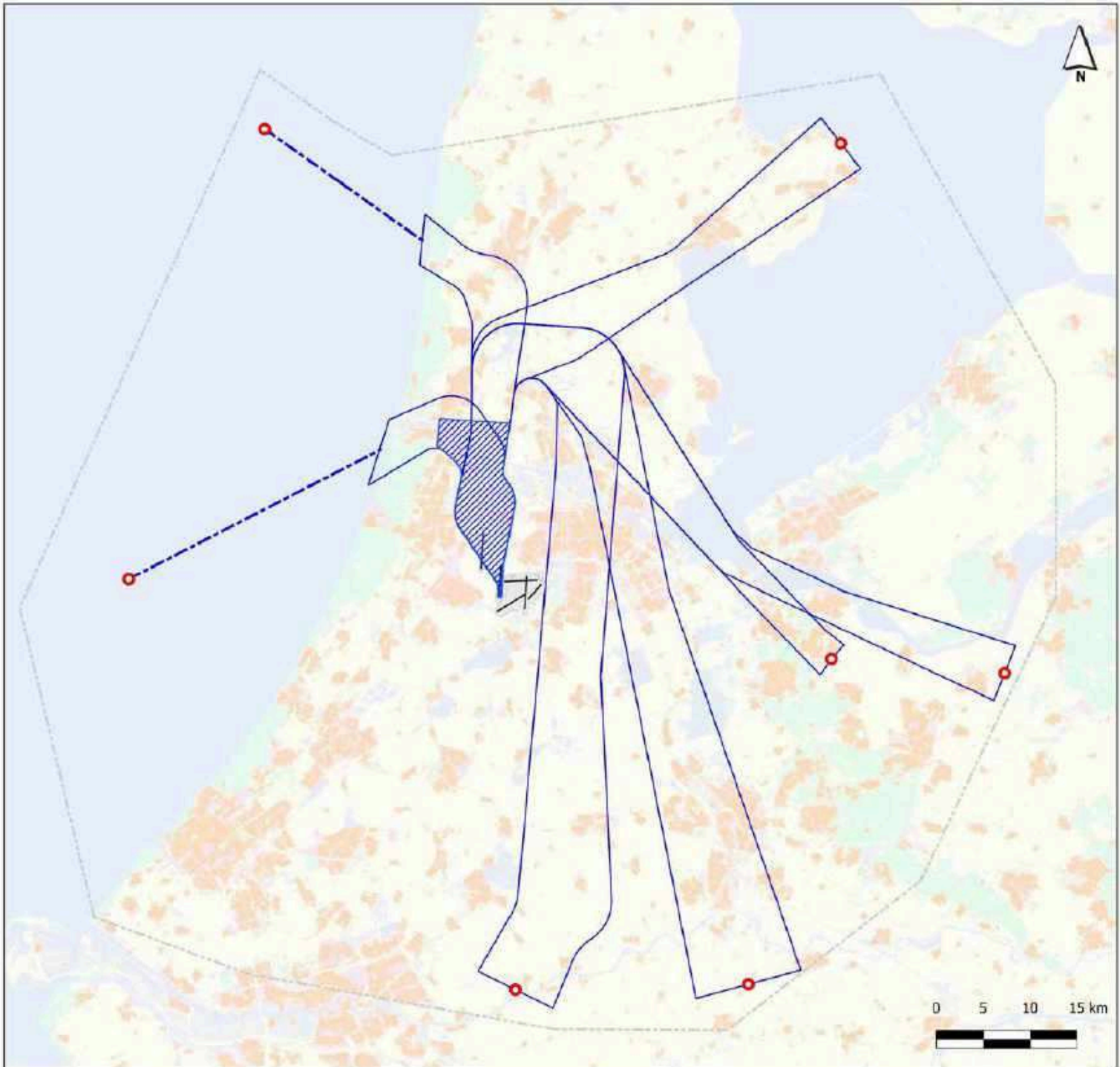


Tussen 06.00 en 06.45 en tussen 22.15 en 23.00 uur kan LVNL luchtverkeersleiding geven die ertoe strekt dat het straalvliegtuig blijft binnen de luchtverkeerweg die geldt voor de periode 23.00 tot 06.00 uur.



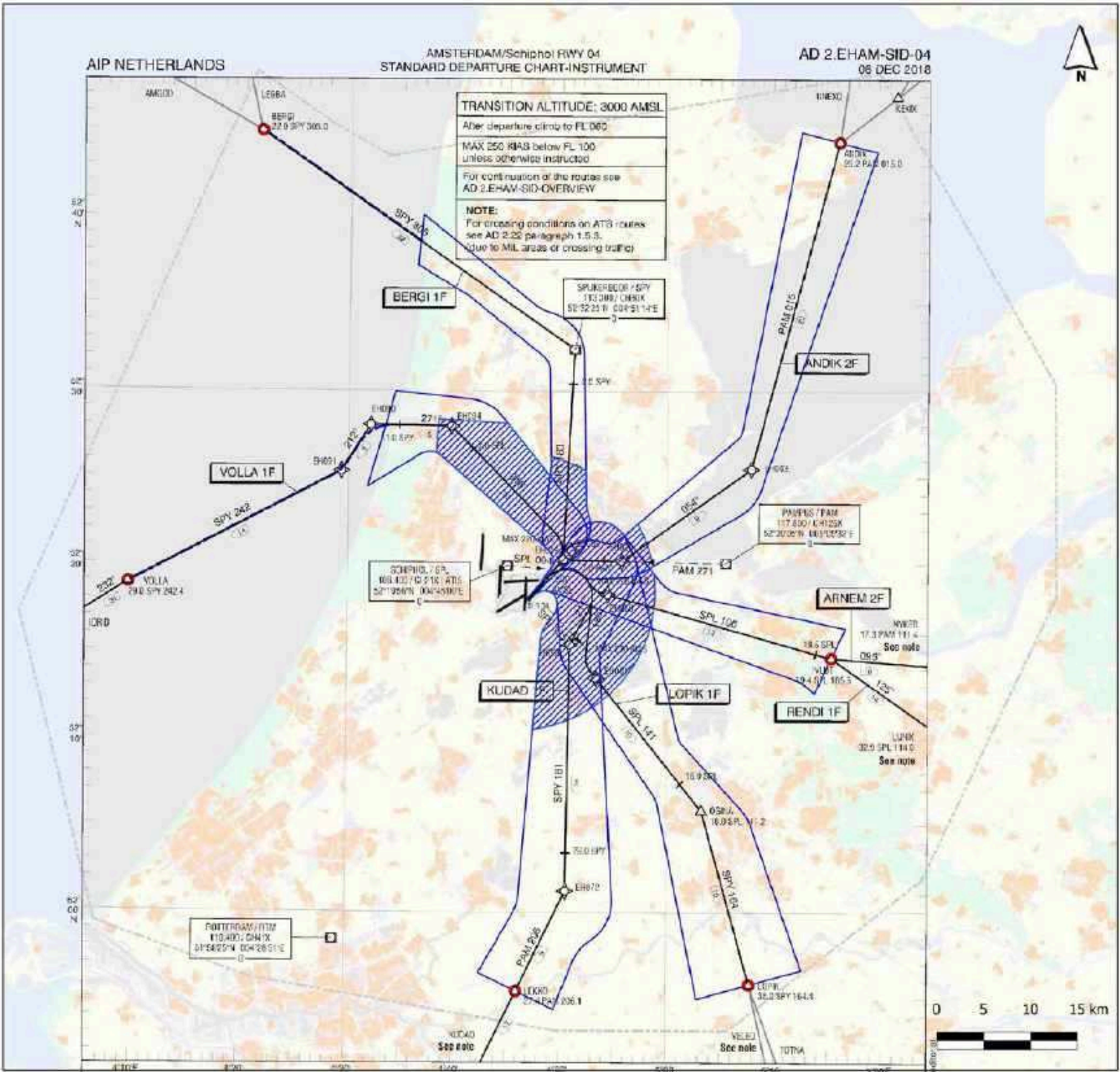
<p>Banenstelsel SCALE 1 : 500 000</p> <p>0 5 10 15 20 km</p> <p>Begrenzing Luchthavengebied (update 2015)</p> <p>Woonbebouwing (update BBG 2015)</p>	<p>DTHR 36C 52°13'21"N 004°41'01"E</p> <p>EH02B 52°13'25"N 004°39'29"E</p> <p>EH04 52°22'00"N 004°57'00"E</p> <p>EH02D 52°21'59"N 004°51'01"E</p> <p>EH07 52°01'14"N 004°33'00"E</p> <p>EH05 52°25'25"N 004°50'44"E</p> <p>EH02 52°25'27"N 004°50'02"E</p>	<p>Hoogte 0 voet vanaf het einde van de startbaan olopend met een stijging van 3,3%</p> <p>Hoogte 1500 voet 118.305 Schiphol Approach / Departure 121.305</p> <p>TMA exit points 121.500 Dical Emergency 143.000</p> <p>Begrenzing TMA Schiphol (update 2020) 122.205 Departure Information</p>
<p>MSA BASED ON SPL VOR/DME</p> <p>DISTANCES IN NM ALTITUDES IN FEET DIRECTIONS ARE MAGNETIC AVERAGE VARIATION (2018)</p> <p>23.1 SPY 304.2 DME SPY 28.1 NM VOR SPY RADIAL 034.2</p> <p>SPB ATIS ROUTE VOR RADIAL BEARING</p>	<p>© Air Traffic Control the Netherlands</p> <p>AIRAC AMDT 12/2019</p>	

luchtverkeerwegen gebaseerd op luchtverkeersleiding

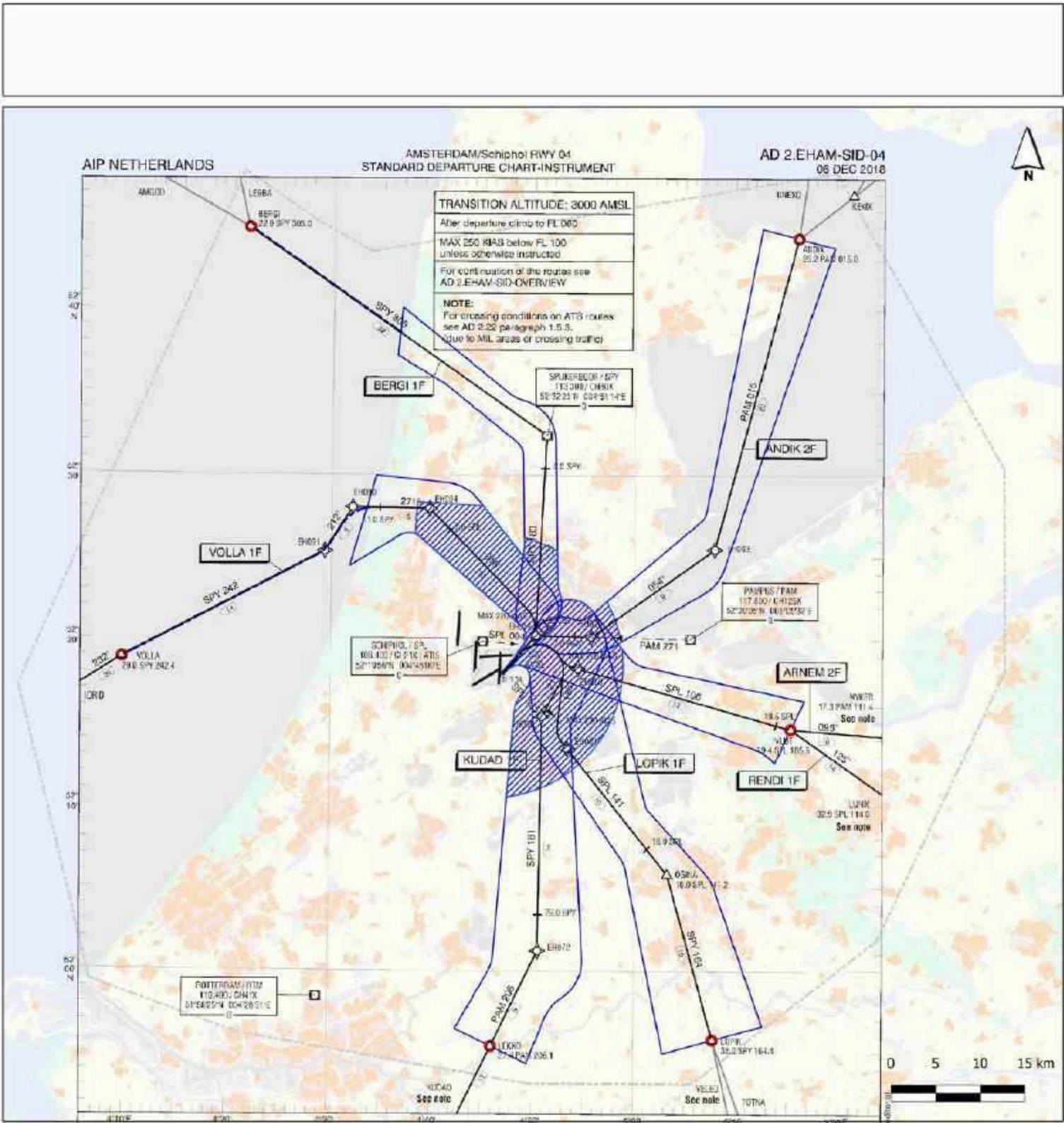


- | | |
|--|--|
|  Banenstelsel |  Hoogte 0 voet vanaf het einde van de startbaan olopend met een stijging van 3,3% |
|  Begrenzing Luchthavengebied (update 2015) |  Hoogte 1500 voet |
|  Woonbebouwing (update BBG 2015) |  TMA exit points |
| |  Begrenzing TMA Schiphol (update 2020) |

Tussen 06.00 en 06.45 en tussen 22.15 en 23.00 uur kan LVNL luchtverkeersleiding geven die ertoe strekt dat het straalvliegtuig blijft binnen de luchtverkeerweg die geldt voor de periode 23.00 tot 06.00 uur.



<p>Banensteelsel SCALE 1:100.000</p> <p>0 5 10 15 20</p> <p>Begrenzing Luchthavengebied (update 2015)</p> <p>Woonbebouwing (update BBG 2015)</p> <p>MSA BASED ON SPL FOR DME</p> <p>DISTANCES IN NM ALTITUDES IN FEET DIRECTIONS ARE MAGNETIC AVERAGE VAR 0°E (2010)</p> <p>23.1 SPY 304.0 DME SPY 20.1 NM VOR SPY RADIAL 034.2</p> <p>SID ATIS ROUTE VOR RADIAL BEARING</p>	<table border="1"> <tr><td>EH01</td><td>52°17'01"N</td><td>004°42'01"E</td></tr> <tr><td>EH02</td><td>52°20'17"N</td><td>004°52'17"E</td></tr> <tr><td>EH03</td><td>52°23'33"N</td><td>005°02'33"E</td></tr> <tr><td>EH04</td><td>52°26'49"N</td><td>005°12'49"E</td></tr> <tr><td>EH05</td><td>52°30'05"N</td><td>005°22'05"E</td></tr> <tr><td>EH06</td><td>52°33'21"N</td><td>005°32'21"E</td></tr> <tr><td>EH07</td><td>52°36'37"N</td><td>005°42'37"E</td></tr> <tr><td>EH08</td><td>52°39'53"N</td><td>005°52'53"E</td></tr> <tr><td>EH09</td><td>52°43'09"N</td><td>006°03'09"E</td></tr> <tr><td>EH10</td><td>52°46'25"N</td><td>006°13'25"E</td></tr> <tr><td>EH11</td><td>52°49'41"N</td><td>006°23'41"E</td></tr> <tr><td>EH12</td><td>52°52'57"N</td><td>006°33'57"E</td></tr> <tr><td>EH13</td><td>52°56'13"N</td><td>006°44'13"E</td></tr> <tr><td>EH14</td><td>52°59'29"N</td><td>006°54'29"E</td></tr> <tr><td>EH15</td><td>53°02'45"N</td><td>007°04'45"E</td></tr> <tr><td>EH16</td><td>53°06'01"N</td><td>007°15'01"E</td></tr> <tr><td>EH17</td><td>53°09'17"N</td><td>007°25'17"E</td></tr> <tr><td>EH18</td><td>53°12'33"N</td><td>007°35'33"E</td></tr> <tr><td>EH19</td><td>53°15'49"N</td><td>007°45'49"E</td></tr> <tr><td>EH20</td><td>53°19'05"N</td><td>007°56'05"E</td></tr> <tr><td>EH21</td><td>53°22'21"N</td><td>008°06'21"E</td></tr> <tr><td>EH22</td><td>53°25'37"N</td><td>008°16'37"E</td></tr> <tr><td>EH23</td><td>53°28'53"N</td><td>008°26'53"E</td></tr> <tr><td>EH24</td><td>53°32'09"N</td><td>008°37'09"E</td></tr> <tr><td>EH25</td><td>53°35'25"N</td><td>008°47'25"E</td></tr> <tr><td>EH26</td><td>53°38'41"N</td><td>008°57'41"E</td></tr> <tr><td>EH27</td><td>53°41'57"N</td><td>009°07'57"E</td></tr> <tr><td>EH28</td><td>53°45'13"N</td><td>009°18'13"E</td></tr> <tr><td>EH29</td><td>53°48'29"N</td><td>009°28'29"E</td></tr> <tr><td>EH30</td><td>53°51'45"N</td><td>009°38'45"E</td></tr> <tr><td>EH31</td><td>53°55'01"N</td><td>009°49'01"E</td></tr> <tr><td>EH32</td><td>53°58'17"N</td><td>009°59'17"E</td></tr> <tr><td>EH33</td><td>54°01'33"N</td><td>010°09'33"E</td></tr> <tr><td>EH34</td><td>54°04'49"N</td><td>010°19'49"E</td></tr> <tr><td>EH35</td><td>54°08'05"N</td><td>010°29'05"E</td></tr> <tr><td>EH36</td><td>54°11'21"N</td><td>010°39'21"E</td></tr> <tr><td>EH37</td><td>54°14'37"N</td><td>010°49'37"E</td></tr> <tr><td>EH38</td><td>54°17'53"N</td><td>010°59'53"E</td></tr> <tr><td>EH39</td><td>54°21'09"N</td><td>011°10'09"E</td></tr> <tr><td>EH40</td><td>54°24'25"N</td><td>011°20'25"E</td></tr> <tr><td>EH41</td><td>54°27'41"N</td><td>011°30'41"E</td></tr> <tr><td>EH42</td><td>54°30'57"N</td><td>011°40'57"E</td></tr> <tr><td>EH43</td><td>54°34'13"N</td><td>011°51'13"E</td></tr> <tr><td>EH44</td><td>54°37'29"N</td><td>012°01'29"E</td></tr> <tr><td>EH45</td><td>54°40'45"N</td><td>012°11'45"E</td></tr> <tr><td>EH46</td><td>54°44'01"N</td><td>012°22'01"E</td></tr> <tr><td>EH47</td><td>54°47'17"N</td><td>012°32'17"E</td></tr> <tr><td>EH48</td><td>54°50'33"N</td><td>012°42'33"E</td></tr> <tr><td>EH49</td><td>54°53'49"N</td><td>012°52'49"E</td></tr> <tr><td>EH50</td><td>54°57'05"N</td><td>013°03'05"E</td></tr> <tr><td>EH51</td><td>55°00'21"N</td><td>013°13'21"E</td></tr> <tr><td>EH52</td><td>55°03'37"N</td><td>013°23'37"E</td></tr> <tr><td>EH53</td><td>55°06'53"N</td><td>013°33'53"E</td></tr> <tr><td>EH54</td><td>55°10'09"N</td><td>013°44'09"E</td></tr> <tr><td>EH55</td><td>55°13'25"N</td><td>013°54'25"E</td></tr> <tr><td>EH56</td><td>55°16'41"N</td><td>014°04'41"E</td></tr> <tr><td>EH57</td><td>55°19'57"N</td><td>014°14'57"E</td></tr> <tr><td>EH58</td><td>55°23'13"N</td><td>014°25'13"E</td></tr> <tr><td>EH59</td><td>55°26'29"N</td><td>014°35'29"E</td></tr> <tr><td>EH60</td><td>55°29'45"N</td><td>014°45'45"E</td></tr> <tr><td>EH61</td><td>55°33'01"N</td><td>014°56'01"E</td></tr> <tr><td>EH62</td><td>55°36'17"N</td><td>015°06'17"E</td></tr> <tr><td>EH63</td><td>55°39'33"N</td><td>015°16'33"E</td></tr> <tr><td>EH64</td><td>55°42'49"N</td><td>015°26'49"E</td></tr> <tr><td>EH65</td><td>55°46'05"N</td><td>015°37'05"E</td></tr> <tr><td>EH66</td><td>55°49'21"N</td><td>015°47'21"E</td></tr> <tr><td>EH67</td><td>55°52'37"N</td><td>015°57'37"E</td></tr> <tr><td>EH68</td><td>55°55'53"N</td><td>016°07'53"E</td></tr> <tr><td>EH69</td><td>55°59'09"N</td><td>016°18'09"E</td></tr> <tr><td>EH70</td><td>56°02'25"N</td><td>016°28'25"E</td></tr> <tr><td>EH71</td><td>56°05'41"N</td><td>016°38'41"E</td></tr> <tr><td>EH72</td><td>56°08'57"N</td><td>016°48'57"E</td></tr> <tr><td>EH73</td><td>56°12'13"N</td><td>016°59'13"E</td></tr> <tr><td>EH74</td><td>56°15'29"N</td><td>017°09'29"E</td></tr> <tr><td>EH75</td><td>56°18'45"N</td><td>017°19'45"E</td></tr> <tr><td>EH76</td><td>56°22'01"N</td><td>017°29'01"E</td></tr> <tr><td>EH77</td><td>56°25'17"N</td><td>017°39'17"E</td></tr> <tr><td>EH78</td><td>56°28'33"N</td><td>017°49'33"E</td></tr> <tr><td>EH79</td><td>56°31'49"N</td><td>017°59'49"E</td></tr> <tr><td>EH80</td><td>56°35'05"N</td><td>018°09'05"E</td></tr> <tr><td>EH81</td><td>56°38'21"N</td><td>018°19'21"E</td></tr> <tr><td>EH82</td><td>56°41'37"N</td><td>018°29'37"E</td></tr> <tr><td>EH83</td><td>56°44'53"N</td><td>018°39'53"E</td></tr> <tr><td>EH84</td><td>56°48'09"N</td><td>018°50'09"E</td></tr> <tr><td>EH85</td><td>56°51'25"N</td><td>019°00'25"E</td></tr> <tr><td>EH86</td><td>56°54'41"N</td><td>019°10'41"E</td></tr> <tr><td>EH87</td><td>56°57'57"N</td><td>019°20'57"E</td></tr> <tr><td>EH88</td><td>57°01'13"N</td><td>019°31'13"E</td></tr> <tr><td>EH89</td><td>57°04'29"N</td><td>019°41'29"E</td></tr> <tr><td>EH90</td><td>57°07'45"N</td><td>019°51'45"E</td></tr> <tr><td>EH91</td><td>57°11'01"N</td><td>020°02'01"E</td></tr> <tr><td>EH92</td><td>57°14'17"N</td><td>020°12'17"E</td></tr> <tr><td>EH93</td><td>57°17'33"N</td><td>020°22'33"E</td></tr> <tr><td>EH94</td><td>57°20'49"N</td><td>020°32'49"E</td></tr> <tr><td>EH95</td><td>57°24'05"N</td><td>020°43'05"E</td></tr> <tr><td>EH96</td><td>57°27'21"N</td><td>020°53'21"E</td></tr> <tr><td>EH97</td><td>57°30'37"N</td><td>021°03'37"E</td></tr> <tr><td>EH98</td><td>57°33'53"N</td><td>021°13'53"E</td></tr> <tr><td>EH99</td><td>57°37'09"N</td><td>021°24'09"E</td></tr> <tr><td>EH100</td><td>57°40'25"N</td><td>021°34'25"E</td></tr> </table> <p>Hoogte 0 voet vanaf het einde van de startbaan olopend met een stijging van 3,3%</p> <p>Hoogte 1500 voet 115.255 Schiphol Approach / Departure 121.255 TMA exit points 121.500 Central Emergency 243.000 Begrenzing TMA Schiphol (update 2020) 122.255 Departure Information</p> <p>0 5 10 15 km</p>	EH01	52°17'01"N	004°42'01"E	EH02	52°20'17"N	004°52'17"E	EH03	52°23'33"N	005°02'33"E	EH04	52°26'49"N	005°12'49"E	EH05	52°30'05"N	005°22'05"E	EH06	52°33'21"N	005°32'21"E	EH07	52°36'37"N	005°42'37"E	EH08	52°39'53"N	005°52'53"E	EH09	52°43'09"N	006°03'09"E	EH10	52°46'25"N	006°13'25"E	EH11	52°49'41"N	006°23'41"E	EH12	52°52'57"N	006°33'57"E	EH13	52°56'13"N	006°44'13"E	EH14	52°59'29"N	006°54'29"E	EH15	53°02'45"N	007°04'45"E	EH16	53°06'01"N	007°15'01"E	EH17	53°09'17"N	007°25'17"E	EH18	53°12'33"N	007°35'33"E	EH19	53°15'49"N	007°45'49"E	EH20	53°19'05"N	007°56'05"E	EH21	53°22'21"N	008°06'21"E	EH22	53°25'37"N	008°16'37"E	EH23	53°28'53"N	008°26'53"E	EH24	53°32'09"N	008°37'09"E	EH25	53°35'25"N	008°47'25"E	EH26	53°38'41"N	008°57'41"E	EH27	53°41'57"N	009°07'57"E	EH28	53°45'13"N	009°18'13"E	EH29	53°48'29"N	009°28'29"E	EH30	53°51'45"N	009°38'45"E	EH31	53°55'01"N	009°49'01"E	EH32	53°58'17"N	009°59'17"E	EH33	54°01'33"N	010°09'33"E	EH34	54°04'49"N	010°19'49"E	EH35	54°08'05"N	010°29'05"E	EH36	54°11'21"N	010°39'21"E	EH37	54°14'37"N	010°49'37"E	EH38	54°17'53"N	010°59'53"E	EH39	54°21'09"N	011°10'09"E	EH40	54°24'25"N	011°20'25"E	EH41	54°27'41"N	011°30'41"E	EH42	54°30'57"N	011°40'57"E	EH43	54°34'13"N	011°51'13"E	EH44	54°37'29"N	012°01'29"E	EH45	54°40'45"N	012°11'45"E	EH46	54°44'01"N	012°22'01"E	EH47	54°47'17"N	012°32'17"E	EH48	54°50'33"N	012°42'33"E	EH49	54°53'49"N	012°52'49"E	EH50	54°57'05"N	013°03'05"E	EH51	55°00'21"N	013°13'21"E	EH52	55°03'37"N	013°23'37"E	EH53	55°06'53"N	013°33'53"E	EH54	55°10'09"N	013°44'09"E	EH55	55°13'25"N	013°54'25"E	EH56	55°16'41"N	014°04'41"E	EH57	55°19'57"N	014°14'57"E	EH58	55°23'13"N	014°25'13"E	EH59	55°26'29"N	014°35'29"E	EH60	55°29'45"N	014°45'45"E	EH61	55°33'01"N	014°56'01"E	EH62	55°36'17"N	015°06'17"E	EH63	55°39'33"N	015°16'33"E	EH64	55°42'49"N	015°26'49"E	EH65	55°46'05"N	015°37'05"E	EH66	55°49'21"N	015°47'21"E	EH67	55°52'37"N	015°57'37"E	EH68	55°55'53"N	016°07'53"E	EH69	55°59'09"N	016°18'09"E	EH70	56°02'25"N	016°28'25"E	EH71	56°05'41"N	016°38'41"E	EH72	56°08'57"N	016°48'57"E	EH73	56°12'13"N	016°59'13"E	EH74	56°15'29"N	017°09'29"E	EH75	56°18'45"N	017°19'45"E	EH76	56°22'01"N	017°29'01"E	EH77	56°25'17"N	017°39'17"E	EH78	56°28'33"N	017°49'33"E	EH79	56°31'49"N	017°59'49"E	EH80	56°35'05"N	018°09'05"E	EH81	56°38'21"N	018°19'21"E	EH82	56°41'37"N	018°29'37"E	EH83	56°44'53"N	018°39'53"E	EH84	56°48'09"N	018°50'09"E	EH85	56°51'25"N	019°00'25"E	EH86	56°54'41"N	019°10'41"E	EH87	56°57'57"N	019°20'57"E	EH88	57°01'13"N	019°31'13"E	EH89	57°04'29"N	019°41'29"E	EH90	57°07'45"N	019°51'45"E	EH91	57°11'01"N	020°02'01"E	EH92	57°14'17"N	020°12'17"E	EH93	57°17'33"N	020°22'33"E	EH94	57°20'49"N	020°32'49"E	EH95	57°24'05"N	020°43'05"E	EH96	57°27'21"N	020°53'21"E	EH97	57°30'37"N	021°03'37"E	EH98	57°33'53"N	021°13'53"E	EH99	57°37'09"N	021°24'09"E	EH100	57°40'25"N	021°34'25"E
EH01	52°17'01"N	004°42'01"E																																																																																																																																																																																																																																																																																																											
EH02	52°20'17"N	004°52'17"E																																																																																																																																																																																																																																																																																																											
EH03	52°23'33"N	005°02'33"E																																																																																																																																																																																																																																																																																																											
EH04	52°26'49"N	005°12'49"E																																																																																																																																																																																																																																																																																																											
EH05	52°30'05"N	005°22'05"E																																																																																																																																																																																																																																																																																																											
EH06	52°33'21"N	005°32'21"E																																																																																																																																																																																																																																																																																																											
EH07	52°36'37"N	005°42'37"E																																																																																																																																																																																																																																																																																																											
EH08	52°39'53"N	005°52'53"E																																																																																																																																																																																																																																																																																																											
EH09	52°43'09"N	006°03'09"E																																																																																																																																																																																																																																																																																																											
EH10	52°46'25"N	006°13'25"E																																																																																																																																																																																																																																																																																																											
EH11	52°49'41"N	006°23'41"E																																																																																																																																																																																																																																																																																																											
EH12	52°52'57"N	006°33'57"E																																																																																																																																																																																																																																																																																																											
EH13	52°56'13"N	006°44'13"E																																																																																																																																																																																																																																																																																																											
EH14	52°59'29"N	006°54'29"E																																																																																																																																																																																																																																																																																																											
EH15	53°02'45"N	007°04'45"E																																																																																																																																																																																																																																																																																																											
EH16	53°06'01"N	007°15'01"E																																																																																																																																																																																																																																																																																																											
EH17	53°09'17"N	007°25'17"E																																																																																																																																																																																																																																																																																																											
EH18	53°12'33"N	007°35'33"E																																																																																																																																																																																																																																																																																																											
EH19	53°15'49"N	007°45'49"E																																																																																																																																																																																																																																																																																																											
EH20	53°19'05"N	007°56'05"E																																																																																																																																																																																																																																																																																																											
EH21	53°22'21"N	008°06'21"E																																																																																																																																																																																																																																																																																																											
EH22	53°25'37"N	008°16'37"E																																																																																																																																																																																																																																																																																																											
EH23	53°28'53"N	008°26'53"E																																																																																																																																																																																																																																																																																																											
EH24	53°32'09"N	008°37'09"E																																																																																																																																																																																																																																																																																																											
EH25	53°35'25"N	008°47'25"E																																																																																																																																																																																																																																																																																																											
EH26	53°38'41"N	008°57'41"E																																																																																																																																																																																																																																																																																																											
EH27	53°41'57"N	009°07'57"E																																																																																																																																																																																																																																																																																																											
EH28	53°45'13"N	009°18'13"E																																																																																																																																																																																																																																																																																																											
EH29	53°48'29"N	009°28'29"E																																																																																																																																																																																																																																																																																																											
EH30	53°51'45"N	009°38'45"E																																																																																																																																																																																																																																																																																																											
EH31	53°55'01"N	009°49'01"E																																																																																																																																																																																																																																																																																																											
EH32	53°58'17"N	009°59'17"E																																																																																																																																																																																																																																																																																																											
EH33	54°01'33"N	010°09'33"E																																																																																																																																																																																																																																																																																																											
EH34	54°04'49"N	010°19'49"E																																																																																																																																																																																																																																																																																																											
EH35	54°08'05"N	010°29'05"E																																																																																																																																																																																																																																																																																																											
EH36	54°11'21"N	010°39'21"E																																																																																																																																																																																																																																																																																																											
EH37	54°14'37"N	010°49'37"E																																																																																																																																																																																																																																																																																																											
EH38	54°17'53"N	010°59'53"E																																																																																																																																																																																																																																																																																																											
EH39	54°21'09"N	011°10'09"E																																																																																																																																																																																																																																																																																																											
EH40	54°24'25"N	011°20'25"E																																																																																																																																																																																																																																																																																																											
EH41	54°27'41"N	011°30'41"E																																																																																																																																																																																																																																																																																																											
EH42	54°30'57"N	011°40'57"E																																																																																																																																																																																																																																																																																																											
EH43	54°34'13"N	011°51'13"E																																																																																																																																																																																																																																																																																																											
EH44	54°37'29"N	012°01'29"E																																																																																																																																																																																																																																																																																																											
EH45	54°40'45"N	012°11'45"E																																																																																																																																																																																																																																																																																																											
EH46	54°44'01"N	012°22'01"E																																																																																																																																																																																																																																																																																																											
EH47	54°47'17"N	012°32'17"E																																																																																																																																																																																																																																																																																																											
EH48	54°50'33"N	012°42'33"E																																																																																																																																																																																																																																																																																																											
EH49	54°53'49"N	012°52'49"E																																																																																																																																																																																																																																																																																																											
EH50	54°57'05"N	013°03'05"E																																																																																																																																																																																																																																																																																																											
EH51	55°00'21"N	013°13'21"E																																																																																																																																																																																																																																																																																																											
EH52	55°03'37"N	013°23'37"E																																																																																																																																																																																																																																																																																																											
EH53	55°06'53"N	013°33'53"E																																																																																																																																																																																																																																																																																																											
EH54	55°10'09"N	013°44'09"E																																																																																																																																																																																																																																																																																																											
EH55	55°13'25"N	013°54'25"E																																																																																																																																																																																																																																																																																																											
EH56	55°16'41"N	014°04'41"E																																																																																																																																																																																																																																																																																																											
EH57	55°19'57"N	014°14'57"E																																																																																																																																																																																																																																																																																																											
EH58	55°23'13"N	014°25'13"E																																																																																																																																																																																																																																																																																																											
EH59	55°26'29"N	014°35'29"E																																																																																																																																																																																																																																																																																																											
EH60	55°29'45"N	014°45'45"E																																																																																																																																																																																																																																																																																																											
EH61	55°33'01"N	014°56'01"E																																																																																																																																																																																																																																																																																																											
EH62	55°36'17"N	015°06'17"E																																																																																																																																																																																																																																																																																																											
EH63	55°39'33"N	015°16'33"E																																																																																																																																																																																																																																																																																																											
EH64	55°42'49"N	015°26'49"E																																																																																																																																																																																																																																																																																																											
EH65	55°46'05"N	015°37'05"E																																																																																																																																																																																																																																																																																																											
EH66	55°49'21"N	015°47'21"E																																																																																																																																																																																																																																																																																																											
EH67	55°52'37"N	015°57'37"E																																																																																																																																																																																																																																																																																																											
EH68	55°55'53"N	016°07'53"E																																																																																																																																																																																																																																																																																																											
EH69	55°59'09"N	016°18'09"E																																																																																																																																																																																																																																																																																																											
EH70	56°02'25"N	016°28'25"E																																																																																																																																																																																																																																																																																																											
EH71	56°05'41"N	016°38'41"E																																																																																																																																																																																																																																																																																																											
EH72	56°08'57"N	016°48'57"E																																																																																																																																																																																																																																																																																																											
EH73	56°12'13"N	016°59'13"E																																																																																																																																																																																																																																																																																																											
EH74	56°15'29"N	017°09'29"E																																																																																																																																																																																																																																																																																																											
EH75	56°18'45"N	017°19'45"E																																																																																																																																																																																																																																																																																																											
EH76	56°22'01"N	017°29'01"E																																																																																																																																																																																																																																																																																																											
EH77	56°25'17"N	017°39'17"E																																																																																																																																																																																																																																																																																																											
EH78	56°28'33"N	017°49'33"E																																																																																																																																																																																																																																																																																																											
EH79	56°31'49"N	017°59'49"E																																																																																																																																																																																																																																																																																																											
EH80	56°35'05"N	018°09'05"E																																																																																																																																																																																																																																																																																																											
EH81	56°38'21"N	018°19'21"E																																																																																																																																																																																																																																																																																																											
EH82	56°41'37"N	018°29'37"E																																																																																																																																																																																																																																																																																																											
EH83	56°44'53"N	018°39'53"E																																																																																																																																																																																																																																																																																																											
EH84	56°48'09"N	018°50'09"E																																																																																																																																																																																																																																																																																																											
EH85	56°51'25"N	019°00'25"E																																																																																																																																																																																																																																																																																																											
EH86	56°54'41"N	019°10'41"E																																																																																																																																																																																																																																																																																																											
EH87	56°57'57"N	019°20'57"E																																																																																																																																																																																																																																																																																																											
EH88	57°01'13"N	019°31'13"E																																																																																																																																																																																																																																																																																																											
EH89	57°04'29"N	019°41'29"E																																																																																																																																																																																																																																																																																																											
EH90	57°07'45"N	019°51'45"E																																																																																																																																																																																																																																																																																																											
EH91	57°11'01"N	020°02'01"E																																																																																																																																																																																																																																																																																																											
EH92	57°14'17"N	020°12'17"E																																																																																																																																																																																																																																																																																																											
EH93	57°17'33"N	020°22'33"E																																																																																																																																																																																																																																																																																																											
EH94	57°20'49"N	020°32'49"E																																																																																																																																																																																																																																																																																																											
EH95	57°24'05"N	020°43'05"E																																																																																																																																																																																																																																																																																																											
EH96	57°27'21"N	020°53'21"E																																																																																																																																																																																																																																																																																																											
EH97	57°30'37"N	021°03'37"E																																																																																																																																																																																																																																																																																																											
EH98	57°33'53"N	021°13'53"E																																																																																																																																																																																																																																																																																																											
EH99	57°37'09"N	021°24'09"E																																																																																																																																																																																																																																																																																																											
EH100	57°40'25"N	021°34'25"E																																																																																																																																																																																																																																																																																																											



Banenstelsel SCALE 1:500,000

Begrenzing Luchthavengebied (update 2015)

Woonbebouwing (update BBG 2015)

MSA BASED ON SPL VOR/DME

DISTANCES IN NM
ALTITUDES IN FEET
DIRECTIONS ARE MAGNETIC
AVERAGE VAR 0°E (2010)

23.1 SPY 304.5 DME SPY 20.1 NM
VOR SPY RADIAL 034.2

SID
ATIS ROUTE
VOR RADIAL
BEARING

EH04	52°17'01"N	004°42'01"E
EH03	52°20'17"N	004°52'14"E
EH02	52°22'13"N	004°52'44"E
EH01	52°19'23"N	004°52'32"E
EH04	52°19'31"N	004°52'49"E
EH03	52°21'49"N	004°51'02"E
EH00	52°18'19"N	004°51'22"E
EH01	52°13'01"N	004°53'22"E
EH02	52°01'14"N	004°52'32"E
EH03	52°29'23"N	004°52'44"E
EH01	52°14'22"N	004°52'02"E
EH04	52°17'59"N	004°53'41"E

Hoogte 0 voet vanaf het einde van de startbaan olopend met een stijging van 3,3%

Hoogte 1500 voet
115.255 Schiphol Approach / Departure
121.255

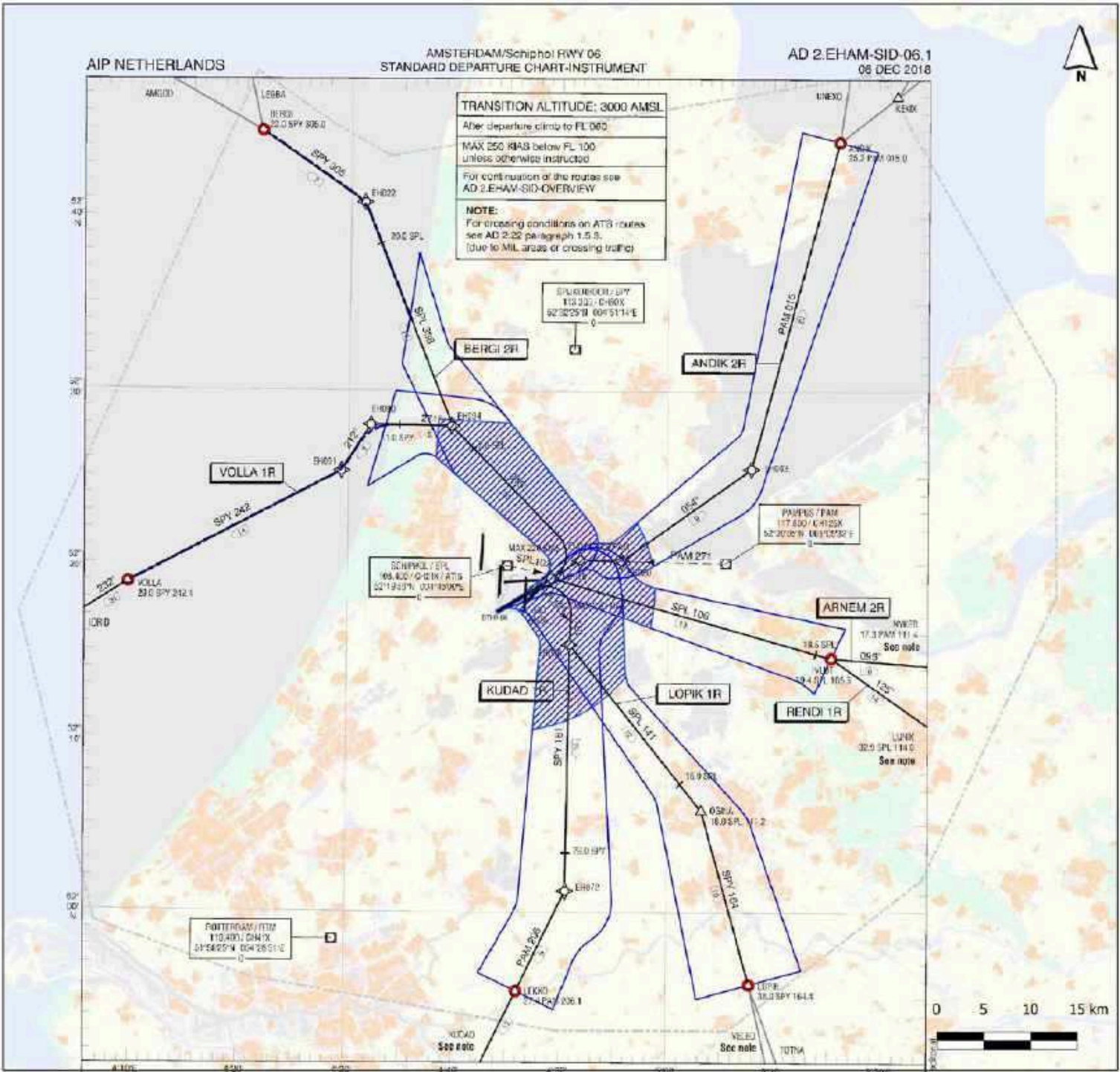
TMA exit points
121.500 Central Emergency
243.000

Begrenzing TMA Schiphol (update 2020)
122.255 Departure Information

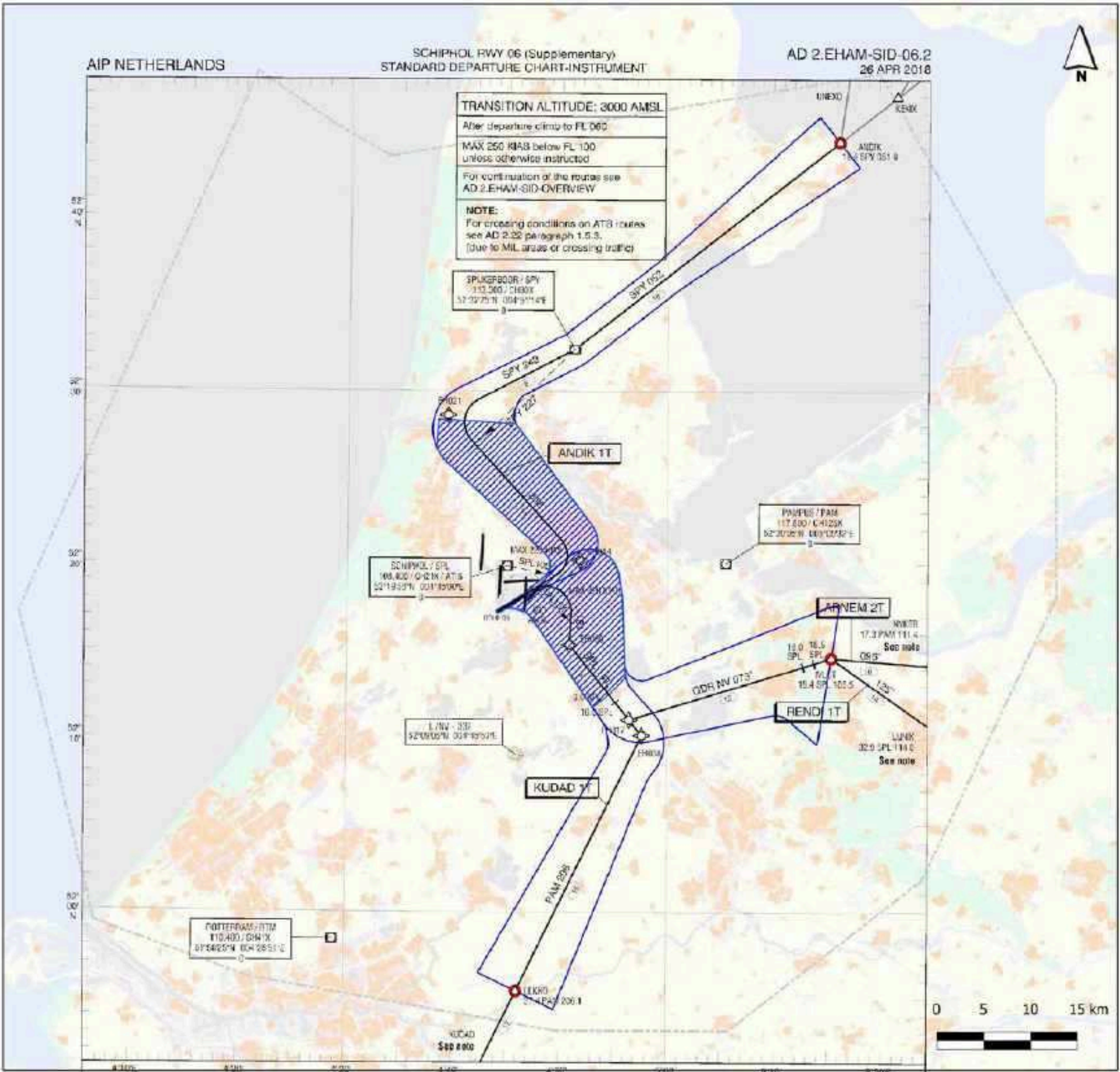
0 5 10 15 km

dec2020

Tussen 06.00 en 06.45 en tussen 22.15 en 23.00 uur kan LVNL luchtverkeersleiding geven die ertoe strekt dat het straalvliegtuig blijft binnen de luchtverkeerweg die geldt voor de periode 23.00 tot 06.00 uur.

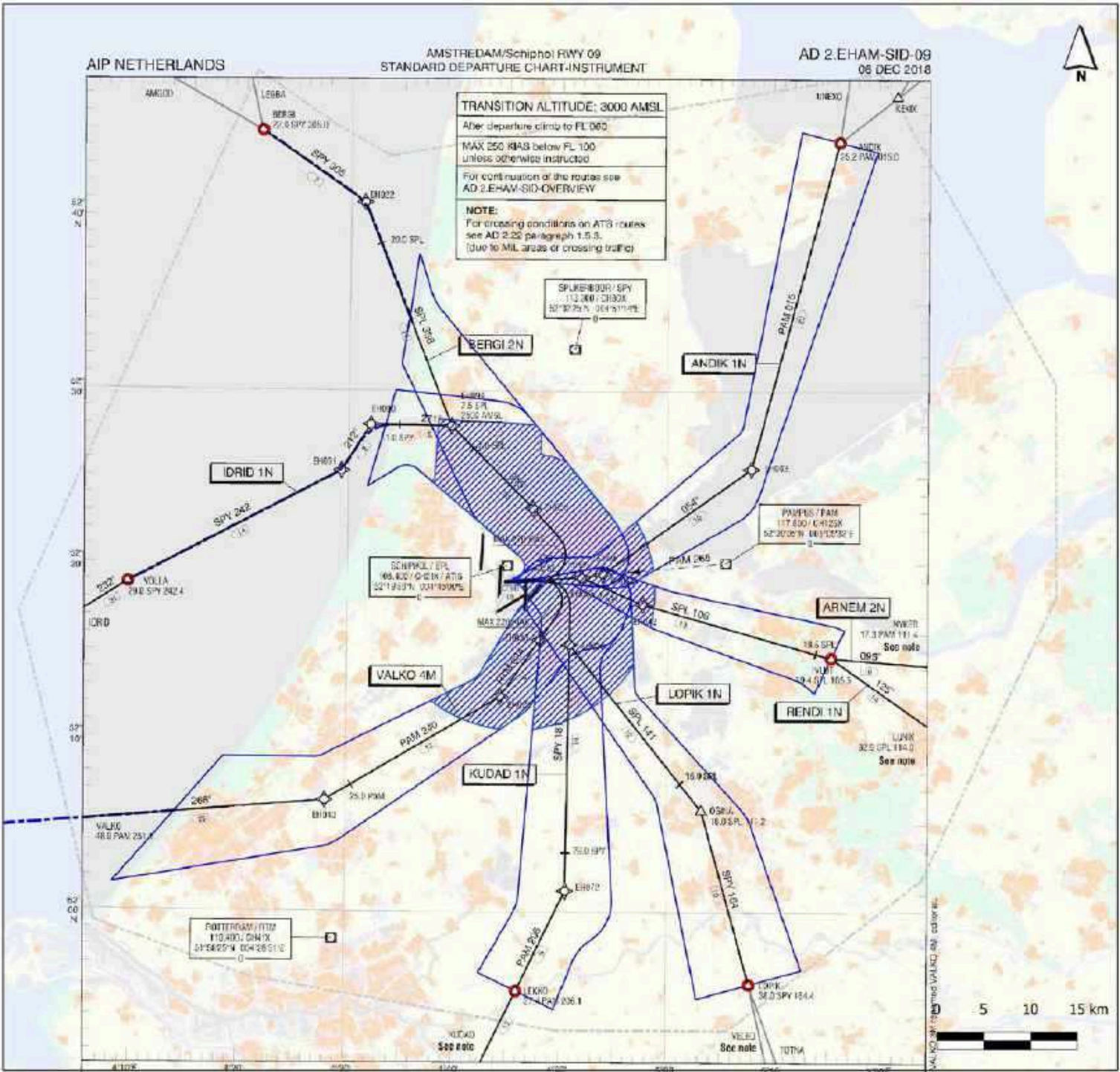


<p>Banenstelsel SCALE 1:1000000</p> <p>Begrenzing Luchthavengebied (update 2015)</p> <p>Woonbebouwing (update BBG 2015)</p> <p>MSK BASED ON SPL VOORHOM</p> <p>DISTANCES IN NM ALTITUDES IN FEET DIRECTIONS ARE MAGNETIC AVERAGE VARIATION (2010)</p> <p>20.1 SPY 20.1 NM VOR SPY RADIAL 034.2</p> <p>SID ATIS ROUTE VOR RADIAL BEARING</p>	<table border="1"> <tr><td>EH04</td><td>52°17'21"N</td><td>004°44'10"E</td></tr> <tr><td>EH11</td><td>52°20'16"N</td><td>004°51'50"E</td></tr> <tr><td>EH14</td><td>52°18'12"N</td><td>004°49'07"E</td></tr> <tr><td>EH20</td><td>52°22'10"N</td><td>004°32'44"E</td></tr> <tr><td>EH22</td><td>52°10'50"N</td><td>004°31'10"E</td></tr> <tr><td>EH26</td><td>52°12'24"N</td><td>004°32'22"E</td></tr> <tr><td>EH43</td><td>52°23'31"N</td><td>004°37'51"E</td></tr> <tr><td>EH72</td><td>52°01'14"N</td><td>004°30'39"E</td></tr> <tr><td>EH90</td><td>52°33'42"N</td><td>004°32'01"E</td></tr> <tr><td>EH81</td><td>52°25'22"N</td><td>004°33'19"E</td></tr> <tr><td>EH54</td><td>52°27'58"N</td><td>004°39'41"E</td></tr> </table>	EH04	52°17'21"N	004°44'10"E	EH11	52°20'16"N	004°51'50"E	EH14	52°18'12"N	004°49'07"E	EH20	52°22'10"N	004°32'44"E	EH22	52°10'50"N	004°31'10"E	EH26	52°12'24"N	004°32'22"E	EH43	52°23'31"N	004°37'51"E	EH72	52°01'14"N	004°30'39"E	EH90	52°33'42"N	004°32'01"E	EH81	52°25'22"N	004°33'19"E	EH54	52°27'58"N	004°39'41"E	<p>Hoogte 0 voet vanaf het einde van de startbaan olopend met een stijging van 3,3%</p> <p>Hoogte 1500 voet 115.205 Schiphol Approach / Departure 121.305</p> <p>TMA exit points 121.500 Central Emergency 243.000</p> <p>Begrenzing TMA Schiphol (update 2020) 122.305 Departure Information</p>
EH04	52°17'21"N	004°44'10"E																																	
EH11	52°20'16"N	004°51'50"E																																	
EH14	52°18'12"N	004°49'07"E																																	
EH20	52°22'10"N	004°32'44"E																																	
EH22	52°10'50"N	004°31'10"E																																	
EH26	52°12'24"N	004°32'22"E																																	
EH43	52°23'31"N	004°37'51"E																																	
EH72	52°01'14"N	004°30'39"E																																	
EH90	52°33'42"N	004°32'01"E																																	
EH81	52°25'22"N	004°33'19"E																																	
EH54	52°27'58"N	004°39'41"E																																	

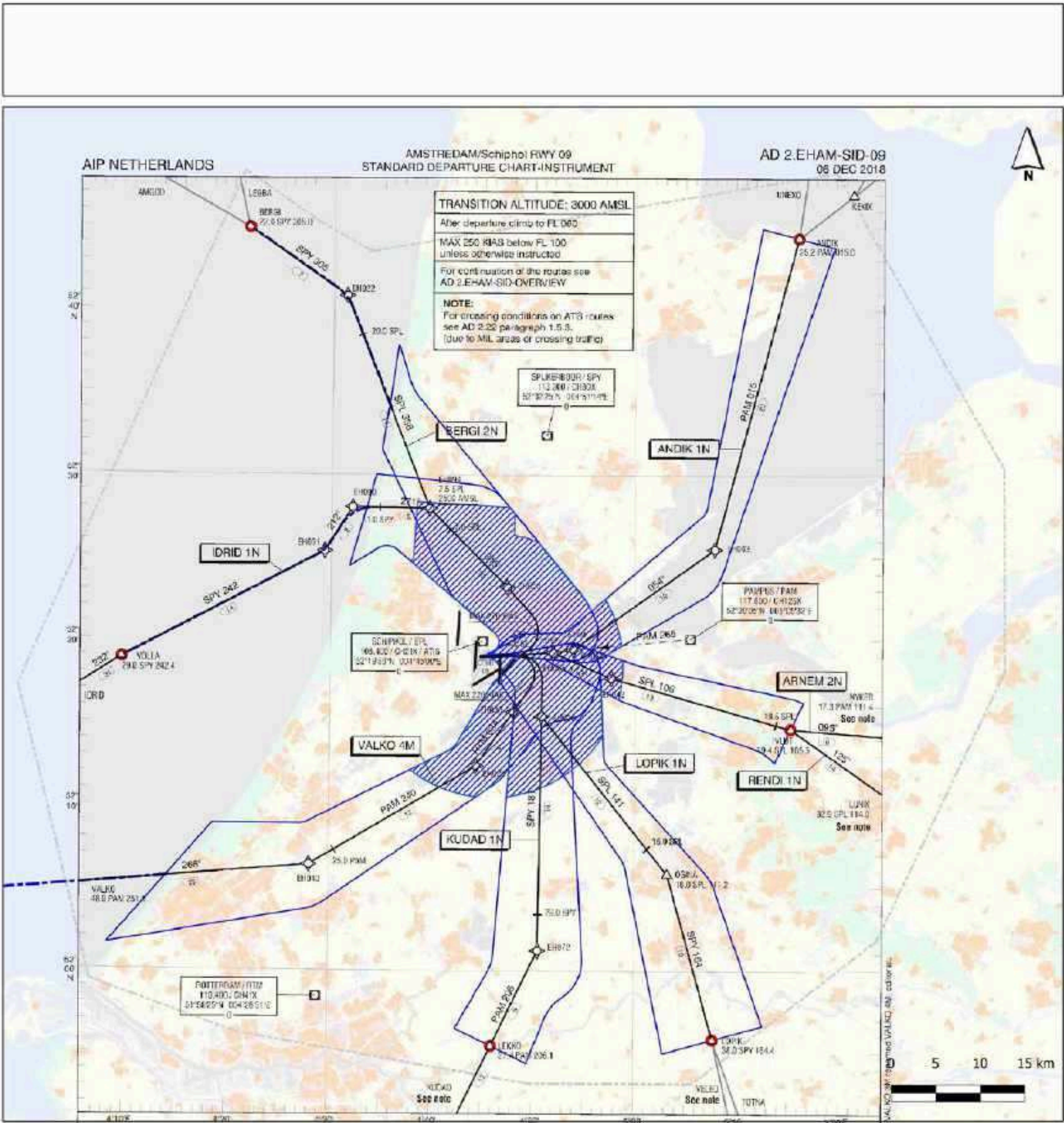


<p>Banenstelsel SCALE 1: 500 000</p> <p>0 5 10 15 20 km</p> <p>Begrenzing Luchtvaartgebied (update 2015)</p> <p>Woonbebouwing (update BBG 2015)</p>	<table border="1"> <tr><td>EN04</td><td>52°12'21"N</td><td>004°44'14"E</td></tr> <tr><td>EN04</td><td>52°20'14"N</td><td>004°51'52"E</td></tr> <tr><td>EN17</td><td>52°11'00"N</td><td>004°52'59"E</td></tr> <tr><td>EN23</td><td>52°28'00"N</td><td>004°38'31"E</td></tr> <tr><td>EN36</td><td>52°13'23"N</td><td>004°30'20"E</td></tr> <tr><td>EN38</td><td>52°10'12"N</td><td>004°57'32"E</td></tr> </table>	EN04	52°12'21"N	004°44'14"E	EN04	52°20'14"N	004°51'52"E	EN17	52°11'00"N	004°52'59"E	EN23	52°28'00"N	004°38'31"E	EN36	52°13'23"N	004°30'20"E	EN38	52°10'12"N	004°57'32"E	<p>Hoogte 0 voet vanaf het einde van de startbaan olopend met een stijging van 3,3% 110.195</p> <p>Hoogte 1500 voet 118.225 Schiphol Approach / Departure 121.505</p> <p>TMA exit points 121.500 Central Emergency 153.000</p> <p>Begrenzing TMA Schiphol (update 2020) 128.225 Departure Information</p>	<p>dec2020</p>
EN04	52°12'21"N	004°44'14"E																			
EN04	52°20'14"N	004°51'52"E																			
EN17	52°11'00"N	004°52'59"E																			
EN23	52°28'00"N	004°38'31"E																			
EN36	52°13'23"N	004°30'20"E																			
EN38	52°10'12"N	004°57'32"E																			
<p>MSA BASED ON SPL VORHOME</p> <p>DISTANCES IN NM ALTITUDES IN FEET DIRECTIONS ARE MAGNETIC AVERAGE VARIATION (2018)</p> <p>20.1 SPY 304.0 DME SPY 28.1 NM VOR SPY RADIAL 004 R</p> <p>— SID — ATIS ROUTE - - - VOR RADIAL ▶ BEARING</p>																					

Tussen 06.00 en 06.45 en tussen 22.15 en 23.00 uur kan LVNL luchtverkeersleiding geven die ertoe strekt dat het straalvliegtuig blijft binnen de luchtverkeerweg die geldt voor de periode 23.00 tot 06.00 uur.

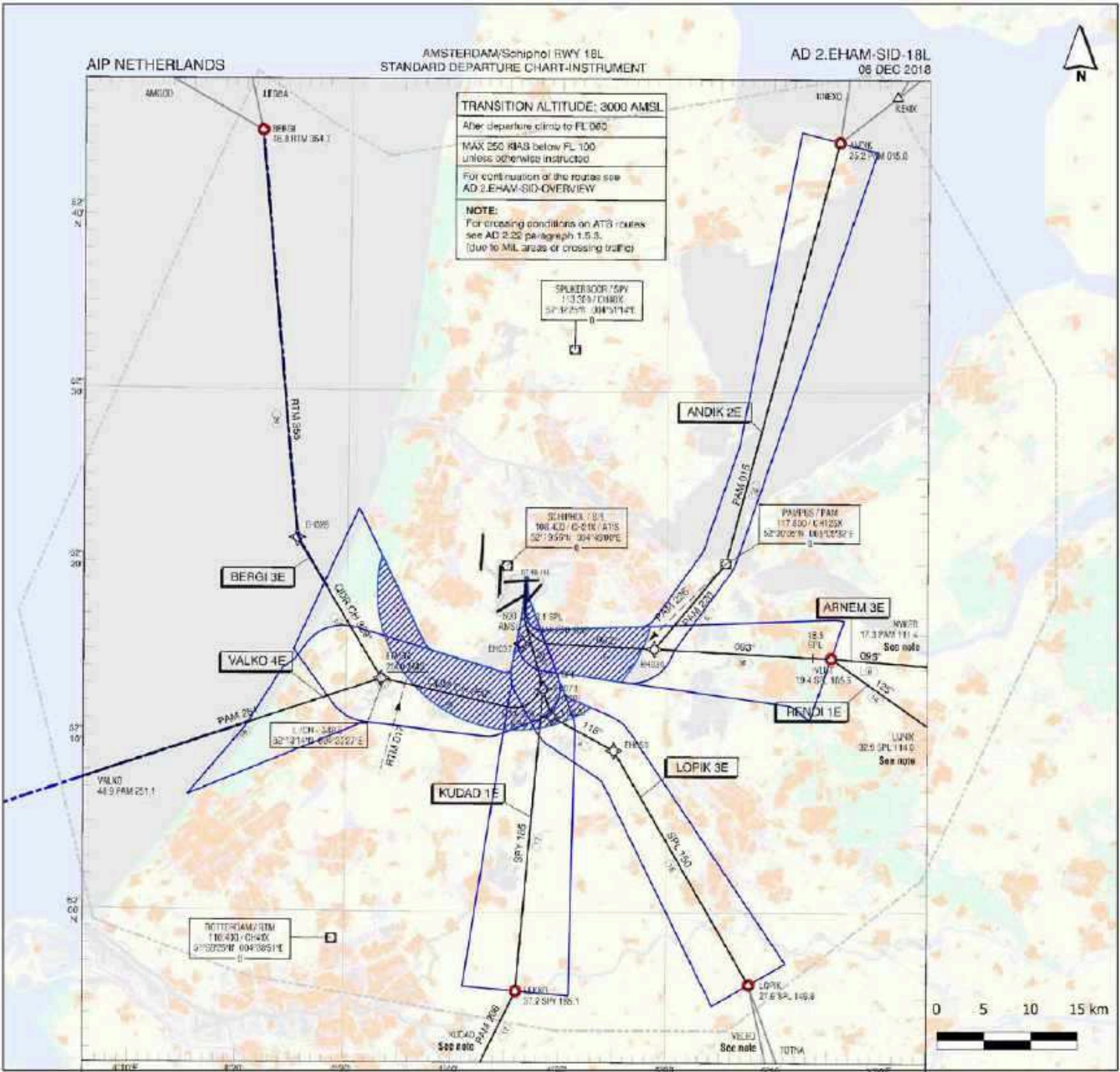


<p>Banestelsel SCALE 1:500 000</p> <p>0 5 10 15 20</p> <p>Begrenzing Luchthavengebied (update 2015)</p> <p>Woonbebouwing (update BBG 2015)</p> <p>MSK BASED ON SPL VOORHOM</p> <p>DISTANCES IN NM ALTITUDES IN FEET DIRECTIONS ARE MAGNETIC AVERAGE VARIATION (2010)</p> <p>20.1 SPY 306.5 DME SPY 28.1 NM VOR SPY RADIAL 004.2</p> <p> SID ATIS ROUTE VOR RADIAL BEARING </p>	<table border="1"> <tr><td>0101 30°19'00"N</td><td>004°45'00"E</td></tr> <tr><td>0102 32°40'00"N</td><td>004°01'00"E</td></tr> <tr><td>0103 32°12'00"N</td><td>004°42'00"E</td></tr> <tr><td>0104 32°19'00"N</td><td>004°45'00"E</td></tr> <tr><td>0105 32°36'00"N</td><td>004°20'00"E</td></tr> <tr><td>0106 32°17'00"N</td><td>004°57'00"E</td></tr> <tr><td>0107 32°33'00"N</td><td>003°07'00"E</td></tr> <tr><td>0108 32°12'00"N</td><td>004°52'00"E</td></tr> <tr><td>0109 32°27'00"N</td><td>004°47'00"E</td></tr> <tr><td>0110 32°19'00"N</td><td>004°50'00"E</td></tr> <tr><td>0111 32°31'00"N</td><td>004°50'00"E</td></tr> <tr><td>0112 32°33'00"N</td><td>004°32'00"E</td></tr> <tr><td>0113 32°33'00"N</td><td>004°32'00"E</td></tr> <tr><td>0114 32°32'00"N</td><td>004°32'00"E</td></tr> </table>	0101 30°19'00"N	004°45'00"E	0102 32°40'00"N	004°01'00"E	0103 32°12'00"N	004°42'00"E	0104 32°19'00"N	004°45'00"E	0105 32°36'00"N	004°20'00"E	0106 32°17'00"N	004°57'00"E	0107 32°33'00"N	003°07'00"E	0108 32°12'00"N	004°52'00"E	0109 32°27'00"N	004°47'00"E	0110 32°19'00"N	004°50'00"E	0111 32°31'00"N	004°50'00"E	0112 32°33'00"N	004°32'00"E	0113 32°33'00"N	004°32'00"E	0114 32°32'00"N	004°32'00"E	<p> Hoogte 0 voet vanaf het einde van de startbaan olopend met een stijging van 3,3%</p> <p> Hoogte 1500 voet</p> <p>115.205 Schiphol Approach / Departure</p> <p>121.305 TMA exit points</p> <p>121.500 Deccal Emergency</p> <p>243.000 Begrenzing TMA Schiphol (update 2020)</p> <p>122.205 Departure Information</p>
0101 30°19'00"N	004°45'00"E																													
0102 32°40'00"N	004°01'00"E																													
0103 32°12'00"N	004°42'00"E																													
0104 32°19'00"N	004°45'00"E																													
0105 32°36'00"N	004°20'00"E																													
0106 32°17'00"N	004°57'00"E																													
0107 32°33'00"N	003°07'00"E																													
0108 32°12'00"N	004°52'00"E																													
0109 32°27'00"N	004°47'00"E																													
0110 32°19'00"N	004°50'00"E																													
0111 32°31'00"N	004°50'00"E																													
0112 32°33'00"N	004°32'00"E																													
0113 32°33'00"N	004°32'00"E																													
0114 32°32'00"N	004°32'00"E																													



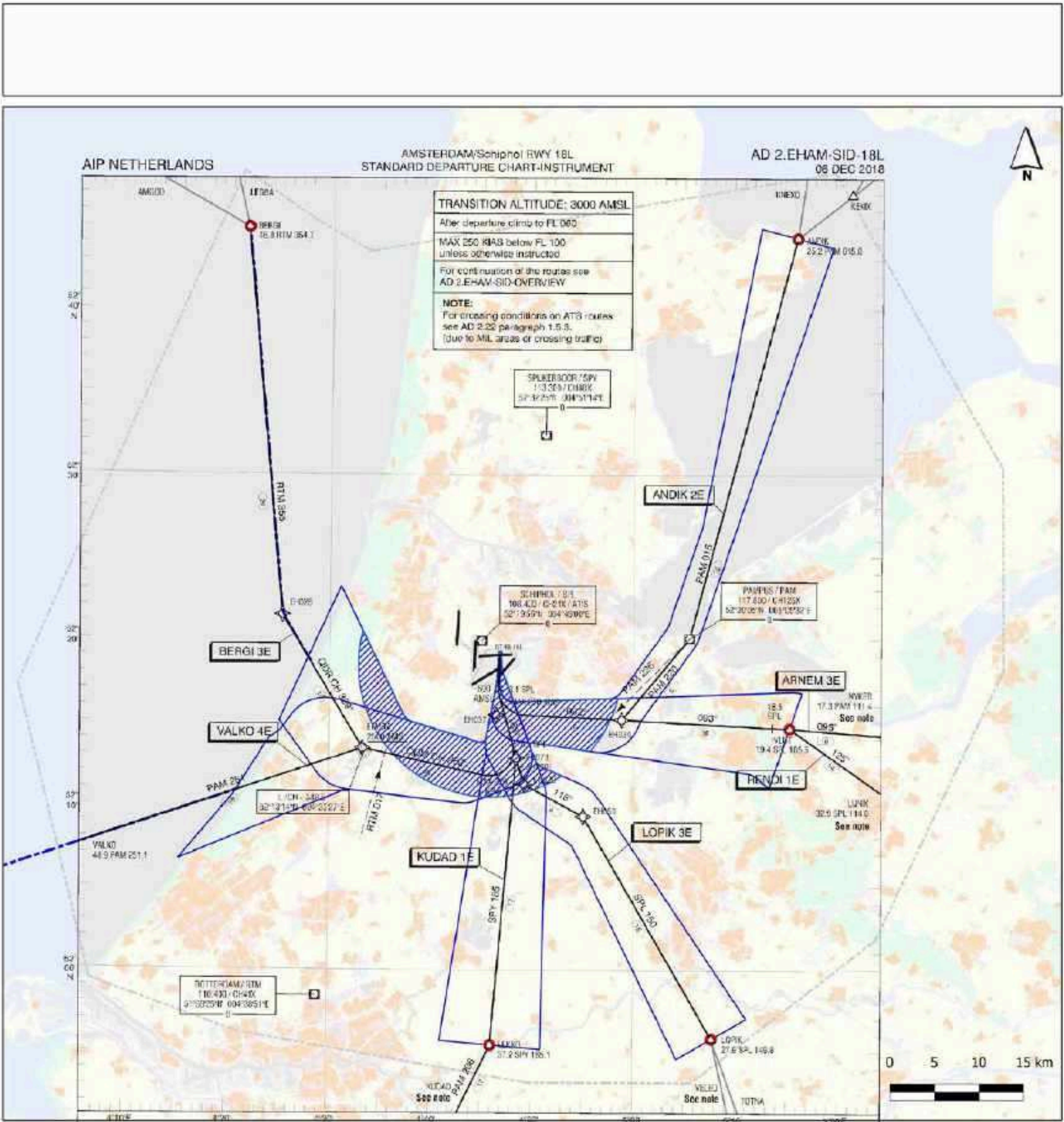
<p>Banensteelsel SCALE 1:500 000</p> <p>0 5 10 15 20</p> <p>Begrenzing Luchthavengebied (update 2015)</p> <p>Woonbebouwing (update BBG 2015)</p> <p>MSK BASED ON SPL VOORHOM</p> <p>DISTANCES IN NM ALTITUDES IN FEET DIRECTIONS ARE MAGNETIC AVERAGE VARIATION (2010)</p> <p>20.1 SPY 306.0 DME SPY 28.1 NM VOR SPY RADIAL 004.2</p> <p>— SID — ATIS ROUTE — VOR RADIAL — BEARING</p>	<table border="1"> <tr><td>EH01</td><td>52°10'00"N</td><td>004°45'00"E</td></tr> <tr><td>EH02</td><td>52°10'00"N</td><td>004°51'00"E</td></tr> <tr><td>EH03</td><td>52°10'00"N</td><td>004°57'00"E</td></tr> <tr><td>EH04</td><td>52°10'00"N</td><td>005°03'00"E</td></tr> <tr><td>EH05</td><td>52°10'00"N</td><td>005°09'00"E</td></tr> <tr><td>EH06</td><td>52°10'00"N</td><td>005°15'00"E</td></tr> <tr><td>EH07</td><td>52°10'00"N</td><td>005°21'00"E</td></tr> <tr><td>EH08</td><td>52°10'00"N</td><td>005°27'00"E</td></tr> <tr><td>EH09</td><td>52°10'00"N</td><td>005°33'00"E</td></tr> <tr><td>EH10</td><td>52°10'00"N</td><td>005°39'00"E</td></tr> <tr><td>EH11</td><td>52°10'00"N</td><td>005°45'00"E</td></tr> <tr><td>EH12</td><td>52°10'00"N</td><td>005°51'00"E</td></tr> <tr><td>EH13</td><td>52°10'00"N</td><td>005°57'00"E</td></tr> <tr><td>EH14</td><td>52°10'00"N</td><td>006°03'00"E</td></tr> <tr><td>EH15</td><td>52°10'00"N</td><td>006°09'00"E</td></tr> <tr><td>EH16</td><td>52°10'00"N</td><td>006°15'00"E</td></tr> <tr><td>EH17</td><td>52°10'00"N</td><td>006°21'00"E</td></tr> <tr><td>EH18</td><td>52°10'00"N</td><td>006°27'00"E</td></tr> <tr><td>EH19</td><td>52°10'00"N</td><td>006°33'00"E</td></tr> <tr><td>EH20</td><td>52°10'00"N</td><td>006°39'00"E</td></tr> <tr><td>EH21</td><td>52°10'00"N</td><td>006°45'00"E</td></tr> <tr><td>EH22</td><td>52°10'00"N</td><td>006°51'00"E</td></tr> <tr><td>EH23</td><td>52°10'00"N</td><td>006°57'00"E</td></tr> <tr><td>EH24</td><td>52°10'00"N</td><td>007°03'00"E</td></tr> <tr><td>EH25</td><td>52°10'00"N</td><td>007°09'00"E</td></tr> <tr><td>EH26</td><td>52°10'00"N</td><td>007°15'00"E</td></tr> <tr><td>EH27</td><td>52°10'00"N</td><td>007°21'00"E</td></tr> <tr><td>EH28</td><td>52°10'00"N</td><td>007°27'00"E</td></tr> <tr><td>EH29</td><td>52°10'00"N</td><td>007°33'00"E</td></tr> <tr><td>EH30</td><td>52°10'00"N</td><td>007°39'00"E</td></tr> <tr><td>EH31</td><td>52°10'00"N</td><td>007°45'00"E</td></tr> <tr><td>EH32</td><td>52°10'00"N</td><td>007°51'00"E</td></tr> <tr><td>EH33</td><td>52°10'00"N</td><td>007°57'00"E</td></tr> <tr><td>EH34</td><td>52°10'00"N</td><td>008°03'00"E</td></tr> <tr><td>EH35</td><td>52°10'00"N</td><td>008°09'00"E</td></tr> <tr><td>EH36</td><td>52°10'00"N</td><td>008°15'00"E</td></tr> <tr><td>EH37</td><td>52°10'00"N</td><td>008°21'00"E</td></tr> <tr><td>EH38</td><td>52°10'00"N</td><td>008°27'00"E</td></tr> <tr><td>EH39</td><td>52°10'00"N</td><td>008°33'00"E</td></tr> <tr><td>EH40</td><td>52°10'00"N</td><td>008°39'00"E</td></tr> <tr><td>EH41</td><td>52°10'00"N</td><td>008°45'00"E</td></tr> <tr><td>EH42</td><td>52°10'00"N</td><td>008°51'00"E</td></tr> <tr><td>EH43</td><td>52°10'00"N</td><td>008°57'00"E</td></tr> <tr><td>EH44</td><td>52°10'00"N</td><td>009°03'00"E</td></tr> <tr><td>EH45</td><td>52°10'00"N</td><td>009°09'00"E</td></tr> <tr><td>EH46</td><td>52°10'00"N</td><td>009°15'00"E</td></tr> <tr><td>EH47</td><td>52°10'00"N</td><td>009°21'00"E</td></tr> <tr><td>EH48</td><td>52°10'00"N</td><td>009°27'00"E</td></tr> <tr><td>EH49</td><td>52°10'00"N</td><td>009°33'00"E</td></tr> <tr><td>EH50</td><td>52°10'00"N</td><td>009°39'00"E</td></tr> <tr><td>EH51</td><td>52°10'00"N</td><td>009°45'00"E</td></tr> <tr><td>EH52</td><td>52°10'00"N</td><td>009°51'00"E</td></tr> <tr><td>EH53</td><td>52°10'00"N</td><td>009°57'00"E</td></tr> <tr><td>EH54</td><td>52°10'00"N</td><td>010°03'00"E</td></tr> <tr><td>EH55</td><td>52°10'00"N</td><td>010°09'00"E</td></tr> <tr><td>EH56</td><td>52°10'00"N</td><td>010°15'00"E</td></tr> <tr><td>EH57</td><td>52°10'00"N</td><td>010°21'00"E</td></tr> <tr><td>EH58</td><td>52°10'00"N</td><td>010°27'00"E</td></tr> <tr><td>EH59</td><td>52°10'00"N</td><td>010°33'00"E</td></tr> <tr><td>EH60</td><td>52°10'00"N</td><td>010°39'00"E</td></tr> <tr><td>EH61</td><td>52°10'00"N</td><td>010°45'00"E</td></tr> <tr><td>EH62</td><td>52°10'00"N</td><td>010°51'00"E</td></tr> <tr><td>EH63</td><td>52°10'00"N</td><td>010°57'00"E</td></tr> <tr><td>EH64</td><td>52°10'00"N</td><td>011°03'00"E</td></tr> <tr><td>EH65</td><td>52°10'00"N</td><td>011°09'00"E</td></tr> <tr><td>EH66</td><td>52°10'00"N</td><td>011°15'00"E</td></tr> <tr><td>EH67</td><td>52°10'00"N</td><td>011°21'00"E</td></tr> <tr><td>EH68</td><td>52°10'00"N</td><td>011°27'00"E</td></tr> <tr><td>EH69</td><td>52°10'00"N</td><td>011°33'00"E</td></tr> <tr><td>EH70</td><td>52°10'00"N</td><td>011°39'00"E</td></tr> <tr><td>EH71</td><td>52°10'00"N</td><td>011°45'00"E</td></tr> <tr><td>EH72</td><td>52°10'00"N</td><td>011°51'00"E</td></tr> <tr><td>EH73</td><td>52°10'00"N</td><td>011°57'00"E</td></tr> <tr><td>EH74</td><td>52°10'00"N</td><td>012°03'00"E</td></tr> <tr><td>EH75</td><td>52°10'00"N</td><td>012°09'00"E</td></tr> <tr><td>EH76</td><td>52°10'00"N</td><td>012°15'00"E</td></tr> <tr><td>EH77</td><td>52°10'00"N</td><td>012°21'00"E</td></tr> <tr><td>EH78</td><td>52°10'00"N</td><td>012°27'00"E</td></tr> <tr><td>EH79</td><td>52°10'00"N</td><td>012°33'00"E</td></tr> <tr><td>EH80</td><td>52°10'00"N</td><td>012°39'00"E</td></tr> <tr><td>EH81</td><td>52°10'00"N</td><td>012°45'00"E</td></tr> <tr><td>EH82</td><td>52°10'00"N</td><td>012°51'00"E</td></tr> <tr><td>EH83</td><td>52°10'00"N</td><td>012°57'00"E</td></tr> <tr><td>EH84</td><td>52°10'00"N</td><td>013°03'00"E</td></tr> <tr><td>EH85</td><td>52°10'00"N</td><td>013°09'00"E</td></tr> <tr><td>EH86</td><td>52°10'00"N</td><td>013°15'00"E</td></tr> <tr><td>EH87</td><td>52°10'00"N</td><td>013°21'00"E</td></tr> <tr><td>EH88</td><td>52°10'00"N</td><td>013°27'00"E</td></tr> <tr><td>EH89</td><td>52°10'00"N</td><td>013°33'00"E</td></tr> <tr><td>EH90</td><td>52°10'00"N</td><td>013°39'00"E</td></tr> <tr><td>EH91</td><td>52°10'00"N</td><td>013°45'00"E</td></tr> <tr><td>EH92</td><td>52°10'00"N</td><td>013°51'00"E</td></tr> <tr><td>EH93</td><td>52°10'00"N</td><td>013°57'00"E</td></tr> <tr><td>EH94</td><td>52°10'00"N</td><td>014°03'00"E</td></tr> <tr><td>EH95</td><td>52°10'00"N</td><td>014°09'00"E</td></tr> <tr><td>EH96</td><td>52°10'00"N</td><td>014°15'00"E</td></tr> <tr><td>EH97</td><td>52°10'00"N</td><td>014°21'00"E</td></tr> <tr><td>EH98</td><td>52°10'00"N</td><td>014°27'00"E</td></tr> <tr><td>EH99</td><td>52°10'00"N</td><td>014°33'00"E</td></tr> <tr><td>EH00</td><td>52°10'00"N</td><td>014°39'00"E</td></tr> </table>	EH01	52°10'00"N	004°45'00"E	EH02	52°10'00"N	004°51'00"E	EH03	52°10'00"N	004°57'00"E	EH04	52°10'00"N	005°03'00"E	EH05	52°10'00"N	005°09'00"E	EH06	52°10'00"N	005°15'00"E	EH07	52°10'00"N	005°21'00"E	EH08	52°10'00"N	005°27'00"E	EH09	52°10'00"N	005°33'00"E	EH10	52°10'00"N	005°39'00"E	EH11	52°10'00"N	005°45'00"E	EH12	52°10'00"N	005°51'00"E	EH13	52°10'00"N	005°57'00"E	EH14	52°10'00"N	006°03'00"E	EH15	52°10'00"N	006°09'00"E	EH16	52°10'00"N	006°15'00"E	EH17	52°10'00"N	006°21'00"E	EH18	52°10'00"N	006°27'00"E	EH19	52°10'00"N	006°33'00"E	EH20	52°10'00"N	006°39'00"E	EH21	52°10'00"N	006°45'00"E	EH22	52°10'00"N	006°51'00"E	EH23	52°10'00"N	006°57'00"E	EH24	52°10'00"N	007°03'00"E	EH25	52°10'00"N	007°09'00"E	EH26	52°10'00"N	007°15'00"E	EH27	52°10'00"N	007°21'00"E	EH28	52°10'00"N	007°27'00"E	EH29	52°10'00"N	007°33'00"E	EH30	52°10'00"N	007°39'00"E	EH31	52°10'00"N	007°45'00"E	EH32	52°10'00"N	007°51'00"E	EH33	52°10'00"N	007°57'00"E	EH34	52°10'00"N	008°03'00"E	EH35	52°10'00"N	008°09'00"E	EH36	52°10'00"N	008°15'00"E	EH37	52°10'00"N	008°21'00"E	EH38	52°10'00"N	008°27'00"E	EH39	52°10'00"N	008°33'00"E	EH40	52°10'00"N	008°39'00"E	EH41	52°10'00"N	008°45'00"E	EH42	52°10'00"N	008°51'00"E	EH43	52°10'00"N	008°57'00"E	EH44	52°10'00"N	009°03'00"E	EH45	52°10'00"N	009°09'00"E	EH46	52°10'00"N	009°15'00"E	EH47	52°10'00"N	009°21'00"E	EH48	52°10'00"N	009°27'00"E	EH49	52°10'00"N	009°33'00"E	EH50	52°10'00"N	009°39'00"E	EH51	52°10'00"N	009°45'00"E	EH52	52°10'00"N	009°51'00"E	EH53	52°10'00"N	009°57'00"E	EH54	52°10'00"N	010°03'00"E	EH55	52°10'00"N	010°09'00"E	EH56	52°10'00"N	010°15'00"E	EH57	52°10'00"N	010°21'00"E	EH58	52°10'00"N	010°27'00"E	EH59	52°10'00"N	010°33'00"E	EH60	52°10'00"N	010°39'00"E	EH61	52°10'00"N	010°45'00"E	EH62	52°10'00"N	010°51'00"E	EH63	52°10'00"N	010°57'00"E	EH64	52°10'00"N	011°03'00"E	EH65	52°10'00"N	011°09'00"E	EH66	52°10'00"N	011°15'00"E	EH67	52°10'00"N	011°21'00"E	EH68	52°10'00"N	011°27'00"E	EH69	52°10'00"N	011°33'00"E	EH70	52°10'00"N	011°39'00"E	EH71	52°10'00"N	011°45'00"E	EH72	52°10'00"N	011°51'00"E	EH73	52°10'00"N	011°57'00"E	EH74	52°10'00"N	012°03'00"E	EH75	52°10'00"N	012°09'00"E	EH76	52°10'00"N	012°15'00"E	EH77	52°10'00"N	012°21'00"E	EH78	52°10'00"N	012°27'00"E	EH79	52°10'00"N	012°33'00"E	EH80	52°10'00"N	012°39'00"E	EH81	52°10'00"N	012°45'00"E	EH82	52°10'00"N	012°51'00"E	EH83	52°10'00"N	012°57'00"E	EH84	52°10'00"N	013°03'00"E	EH85	52°10'00"N	013°09'00"E	EH86	52°10'00"N	013°15'00"E	EH87	52°10'00"N	013°21'00"E	EH88	52°10'00"N	013°27'00"E	EH89	52°10'00"N	013°33'00"E	EH90	52°10'00"N	013°39'00"E	EH91	52°10'00"N	013°45'00"E	EH92	52°10'00"N	013°51'00"E	EH93	52°10'00"N	013°57'00"E	EH94	52°10'00"N	014°03'00"E	EH95	52°10'00"N	014°09'00"E	EH96	52°10'00"N	014°15'00"E	EH97	52°10'00"N	014°21'00"E	EH98	52°10'00"N	014°27'00"E	EH99	52°10'00"N	014°33'00"E	EH00	52°10'00"N	014°39'00"E	<p>Hoogte 0 voet vanaf het einde van de startbaan olopend met een stijging van 3,3%</p> <p>Hoogte 1500 voet 115.205 Schiphol Approach / Departure 121.305 TMA exit points 121.500 Deccal Emergency 243.000 Begrenzing TMA Schiphol (update 2020) 122.205 Departure Information</p>
EH01	52°10'00"N	004°45'00"E																																																																																																																																																																																																																																																																																																												
EH02	52°10'00"N	004°51'00"E																																																																																																																																																																																																																																																																																																												
EH03	52°10'00"N	004°57'00"E																																																																																																																																																																																																																																																																																																												
EH04	52°10'00"N	005°03'00"E																																																																																																																																																																																																																																																																																																												
EH05	52°10'00"N	005°09'00"E																																																																																																																																																																																																																																																																																																												
EH06	52°10'00"N	005°15'00"E																																																																																																																																																																																																																																																																																																												
EH07	52°10'00"N	005°21'00"E																																																																																																																																																																																																																																																																																																												
EH08	52°10'00"N	005°27'00"E																																																																																																																																																																																																																																																																																																												
EH09	52°10'00"N	005°33'00"E																																																																																																																																																																																																																																																																																																												
EH10	52°10'00"N	005°39'00"E																																																																																																																																																																																																																																																																																																												
EH11	52°10'00"N	005°45'00"E																																																																																																																																																																																																																																																																																																												
EH12	52°10'00"N	005°51'00"E																																																																																																																																																																																																																																																																																																												
EH13	52°10'00"N	005°57'00"E																																																																																																																																																																																																																																																																																																												
EH14	52°10'00"N	006°03'00"E																																																																																																																																																																																																																																																																																																												
EH15	52°10'00"N	006°09'00"E																																																																																																																																																																																																																																																																																																												
EH16	52°10'00"N	006°15'00"E																																																																																																																																																																																																																																																																																																												
EH17	52°10'00"N	006°21'00"E																																																																																																																																																																																																																																																																																																												
EH18	52°10'00"N	006°27'00"E																																																																																																																																																																																																																																																																																																												
EH19	52°10'00"N	006°33'00"E																																																																																																																																																																																																																																																																																																												
EH20	52°10'00"N	006°39'00"E																																																																																																																																																																																																																																																																																																												
EH21	52°10'00"N	006°45'00"E																																																																																																																																																																																																																																																																																																												
EH22	52°10'00"N	006°51'00"E																																																																																																																																																																																																																																																																																																												
EH23	52°10'00"N	006°57'00"E																																																																																																																																																																																																																																																																																																												
EH24	52°10'00"N	007°03'00"E																																																																																																																																																																																																																																																																																																												
EH25	52°10'00"N	007°09'00"E																																																																																																																																																																																																																																																																																																												
EH26	52°10'00"N	007°15'00"E																																																																																																																																																																																																																																																																																																												
EH27	52°10'00"N	007°21'00"E																																																																																																																																																																																																																																																																																																												
EH28	52°10'00"N	007°27'00"E																																																																																																																																																																																																																																																																																																												
EH29	52°10'00"N	007°33'00"E																																																																																																																																																																																																																																																																																																												
EH30	52°10'00"N	007°39'00"E																																																																																																																																																																																																																																																																																																												
EH31	52°10'00"N	007°45'00"E																																																																																																																																																																																																																																																																																																												
EH32	52°10'00"N	007°51'00"E																																																																																																																																																																																																																																																																																																												
EH33	52°10'00"N	007°57'00"E																																																																																																																																																																																																																																																																																																												
EH34	52°10'00"N	008°03'00"E																																																																																																																																																																																																																																																																																																												
EH35	52°10'00"N	008°09'00"E																																																																																																																																																																																																																																																																																																												
EH36	52°10'00"N	008°15'00"E																																																																																																																																																																																																																																																																																																												
EH37	52°10'00"N	008°21'00"E																																																																																																																																																																																																																																																																																																												
EH38	52°10'00"N	008°27'00"E																																																																																																																																																																																																																																																																																																												
EH39	52°10'00"N	008°33'00"E																																																																																																																																																																																																																																																																																																												
EH40	52°10'00"N	008°39'00"E																																																																																																																																																																																																																																																																																																												
EH41	52°10'00"N	008°45'00"E																																																																																																																																																																																																																																																																																																												
EH42	52°10'00"N	008°51'00"E																																																																																																																																																																																																																																																																																																												
EH43	52°10'00"N	008°57'00"E																																																																																																																																																																																																																																																																																																												
EH44	52°10'00"N	009°03'00"E																																																																																																																																																																																																																																																																																																												
EH45	52°10'00"N	009°09'00"E																																																																																																																																																																																																																																																																																																												
EH46	52°10'00"N	009°15'00"E																																																																																																																																																																																																																																																																																																												
EH47	52°10'00"N	009°21'00"E																																																																																																																																																																																																																																																																																																												
EH48	52°10'00"N	009°27'00"E																																																																																																																																																																																																																																																																																																												
EH49	52°10'00"N	009°33'00"E																																																																																																																																																																																																																																																																																																												
EH50	52°10'00"N	009°39'00"E																																																																																																																																																																																																																																																																																																												
EH51	52°10'00"N	009°45'00"E																																																																																																																																																																																																																																																																																																												
EH52	52°10'00"N	009°51'00"E																																																																																																																																																																																																																																																																																																												
EH53	52°10'00"N	009°57'00"E																																																																																																																																																																																																																																																																																																												
EH54	52°10'00"N	010°03'00"E																																																																																																																																																																																																																																																																																																												
EH55	52°10'00"N	010°09'00"E																																																																																																																																																																																																																																																																																																												
EH56	52°10'00"N	010°15'00"E																																																																																																																																																																																																																																																																																																												
EH57	52°10'00"N	010°21'00"E																																																																																																																																																																																																																																																																																																												
EH58	52°10'00"N	010°27'00"E																																																																																																																																																																																																																																																																																																												
EH59	52°10'00"N	010°33'00"E																																																																																																																																																																																																																																																																																																												
EH60	52°10'00"N	010°39'00"E																																																																																																																																																																																																																																																																																																												
EH61	52°10'00"N	010°45'00"E																																																																																																																																																																																																																																																																																																												
EH62	52°10'00"N	010°51'00"E																																																																																																																																																																																																																																																																																																												
EH63	52°10'00"N	010°57'00"E																																																																																																																																																																																																																																																																																																												
EH64	52°10'00"N	011°03'00"E																																																																																																																																																																																																																																																																																																												
EH65	52°10'00"N	011°09'00"E																																																																																																																																																																																																																																																																																																												
EH66	52°10'00"N	011°15'00"E																																																																																																																																																																																																																																																																																																												
EH67	52°10'00"N	011°21'00"E																																																																																																																																																																																																																																																																																																												
EH68	52°10'00"N	011°27'00"E																																																																																																																																																																																																																																																																																																												
EH69	52°10'00"N	011°33'00"E																																																																																																																																																																																																																																																																																																												
EH70	52°10'00"N	011°39'00"E																																																																																																																																																																																																																																																																																																												
EH71	52°10'00"N	011°45'00"E																																																																																																																																																																																																																																																																																																												
EH72	52°10'00"N	011°51'00"E																																																																																																																																																																																																																																																																																																												
EH73	52°10'00"N	011°57'00"E																																																																																																																																																																																																																																																																																																												
EH74	52°10'00"N	012°03'00"E																																																																																																																																																																																																																																																																																																												
EH75	52°10'00"N	012°09'00"E																																																																																																																																																																																																																																																																																																												
EH76	52°10'00"N	012°15'00"E																																																																																																																																																																																																																																																																																																												
EH77	52°10'00"N	012°21'00"E																																																																																																																																																																																																																																																																																																												
EH78	52°10'00"N	012°27'00"E																																																																																																																																																																																																																																																																																																												
EH79	52°10'00"N	012°33'00"E																																																																																																																																																																																																																																																																																																												
EH80	52°10'00"N	012°39'00"E																																																																																																																																																																																																																																																																																																												
EH81	52°10'00"N	012°45'00"E																																																																																																																																																																																																																																																																																																												
EH82	52°10'00"N	012°51'00"E																																																																																																																																																																																																																																																																																																												
EH83	52°10'00"N	012°57'00"E																																																																																																																																																																																																																																																																																																												
EH84	52°10'00"N	013°03'00"E																																																																																																																																																																																																																																																																																																												
EH85	52°10'00"N	013°09'00"E																																																																																																																																																																																																																																																																																																												
EH86	52°10'00"N	013°15'00"E																																																																																																																																																																																																																																																																																																												
EH87	52°10'00"N	013°21'00"E																																																																																																																																																																																																																																																																																																												
EH88	52°10'00"N	013°27'00"E																																																																																																																																																																																																																																																																																																												
EH89	52°10'00"N	013°33'00"E																																																																																																																																																																																																																																																																																																												
EH90	52°10'00"N	013°39'00"E																																																																																																																																																																																																																																																																																																												
EH91	52°10'00"N	013°45'00"E																																																																																																																																																																																																																																																																																																												
EH92	52°10'00"N	013°51'00"E																																																																																																																																																																																																																																																																																																												
EH93	52°10'00"N	013°57'00"E																																																																																																																																																																																																																																																																																																												
EH94	52°10'00"N	014°03'00"E																																																																																																																																																																																																																																																																																																												
EH95	52°10'00"N	014°09'00"E																																																																																																																																																																																																																																																																																																												
EH96	52°10'00"N	014°15'00"E																																																																																																																																																																																																																																																																																																												
EH97	52°10'00"N	014°21'00"E																																																																																																																																																																																																																																																																																																												
EH98	52°10'00"N	014°27'00"E																																																																																																																																																																																																																																																																																																												
EH99	52°10'00"N	014°33'00"E																																																																																																																																																																																																																																																																																																												
EH00	52°10'00"N	014°39'00"E																																																																																																																																																																																																																																																																																																												

Tussen 06.00 en 06.45 en tussen 22.15 en 23.00 uur kan LVNL luchtverkeersleiding geven die ertoe strekt dat het straalvliegtuig blijft binnen de luchtverkeerweg die geldt voor de periode 23.00 tot 06.00 uur.



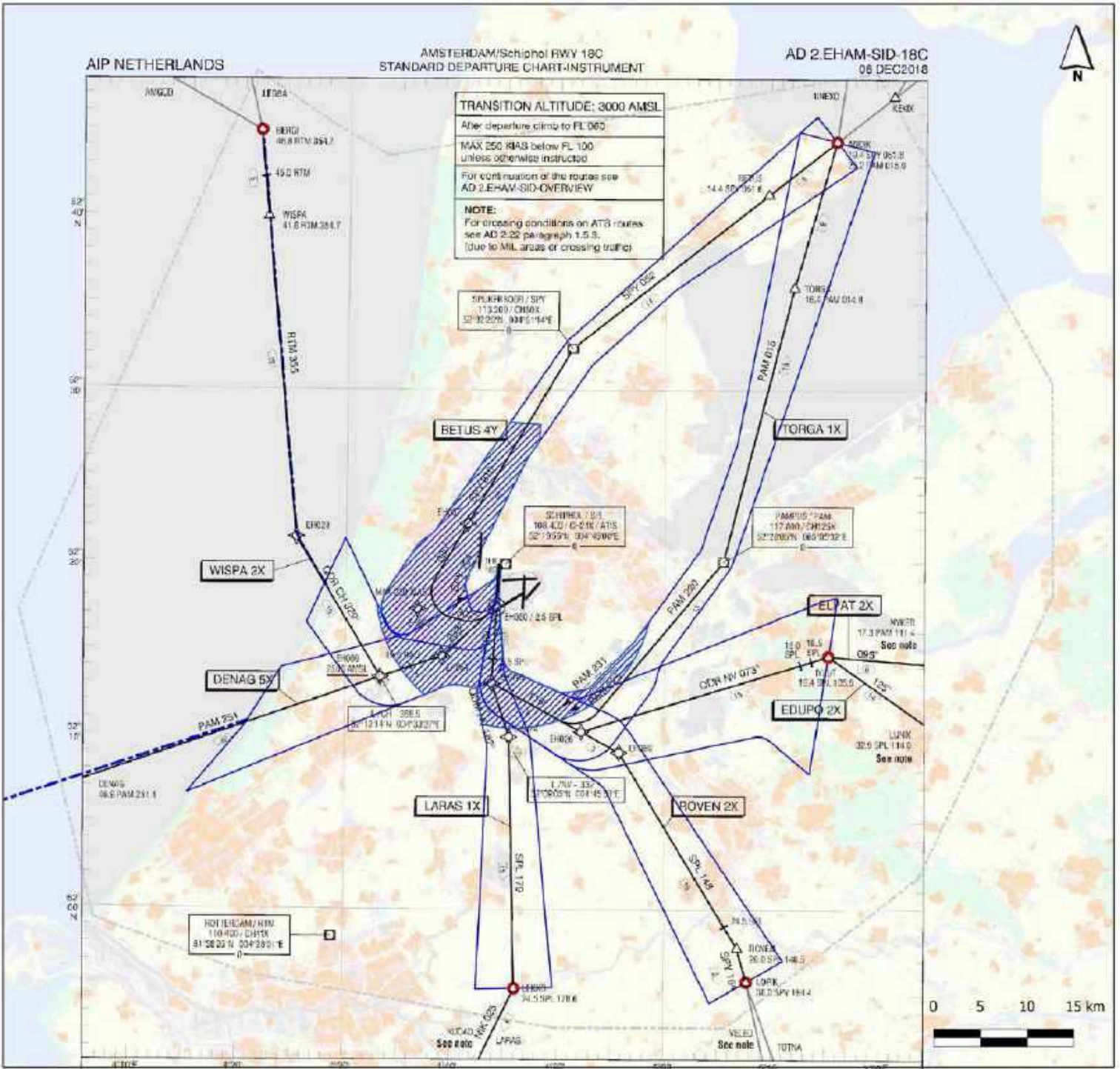
<p>Banenstelsel SCALE 1 : 500 000</p> <p>0 5 10 15 20 km</p> <p>Begrenzing Luchthavengebied (update 2015)</p> <p>Woonbebouwing (update BBG 2015)</p> <p>MSK BASED ON SPL VOORHOM</p> <p>DISTANCES IN NM ALTITUDES IN FEET DIRECTIONS ARE MAGNETIC AVERAGE VARIATION: (2010)</p> <p>23.1 SPY 304.5 DME SPY 28.1 NM VOR SPY RADIAL 034.2</p> <p>— SID — ATIS ROUTE — VOR RADIAL — BEARING</p>	<table border="1"> <tr><td>EH01R</td><td>52°14'55" N</td><td>004°04'47" E</td></tr> <tr><td>EH003</td><td>52°12'05" N</td><td>004°03'10" E</td></tr> <tr><td>EH024</td><td>52°10'11" N</td><td>004°05'00" E</td></tr> <tr><td>EH020</td><td>52°07'00" N</td><td>004°05'10" E</td></tr> <tr><td>EH022</td><td>52°11'10" N</td><td>004°09'14" E</td></tr> <tr><td>EH037</td><td>52°10'50" N</td><td>004°09'04" E</td></tr> <tr><td>EH050</td><td>52°00'10" N</td><td>004°03'02" E</td></tr> <tr><td>EH073</td><td>52°12'01" N</td><td>004°14'20" E</td></tr> </table> <p> H ATIS TMA exit points Departure Emergency Begrenzing TMA Schiphol (update 2020) Departure Information </p>	EH01R	52°14'55" N	004°04'47" E	EH003	52°12'05" N	004°03'10" E	EH024	52°10'11" N	004°05'00" E	EH020	52°07'00" N	004°05'10" E	EH022	52°11'10" N	004°09'14" E	EH037	52°10'50" N	004°09'04" E	EH050	52°00'10" N	004°03'02" E	EH073	52°12'01" N	004°14'20" E	<p>Hoogte 0 voet vanaf het einde van de startbaan olopend met een stijging van 3,3%</p> <p>Hoogte 1500 voet 118.205 Schiphol Approach / Departure 121.305</p> <p>TMA exit points 121.500 Departure Emergency 243.000</p> <p>Begrenzing TMA Schiphol (update 2020) 122.205 Departure Information</p> <p>0 5 10 15 km</p>
EH01R	52°14'55" N	004°04'47" E																								
EH003	52°12'05" N	004°03'10" E																								
EH024	52°10'11" N	004°05'00" E																								
EH020	52°07'00" N	004°05'10" E																								
EH022	52°11'10" N	004°09'14" E																								
EH037	52°10'50" N	004°09'04" E																								
EH050	52°00'10" N	004°03'02" E																								
EH073	52°12'01" N	004°14'20" E																								

CHANGE: 31.11.2018 VALKO 4E, ARNEM 3E, RENDI 1E, LOPIK 3E, BERGI 3E



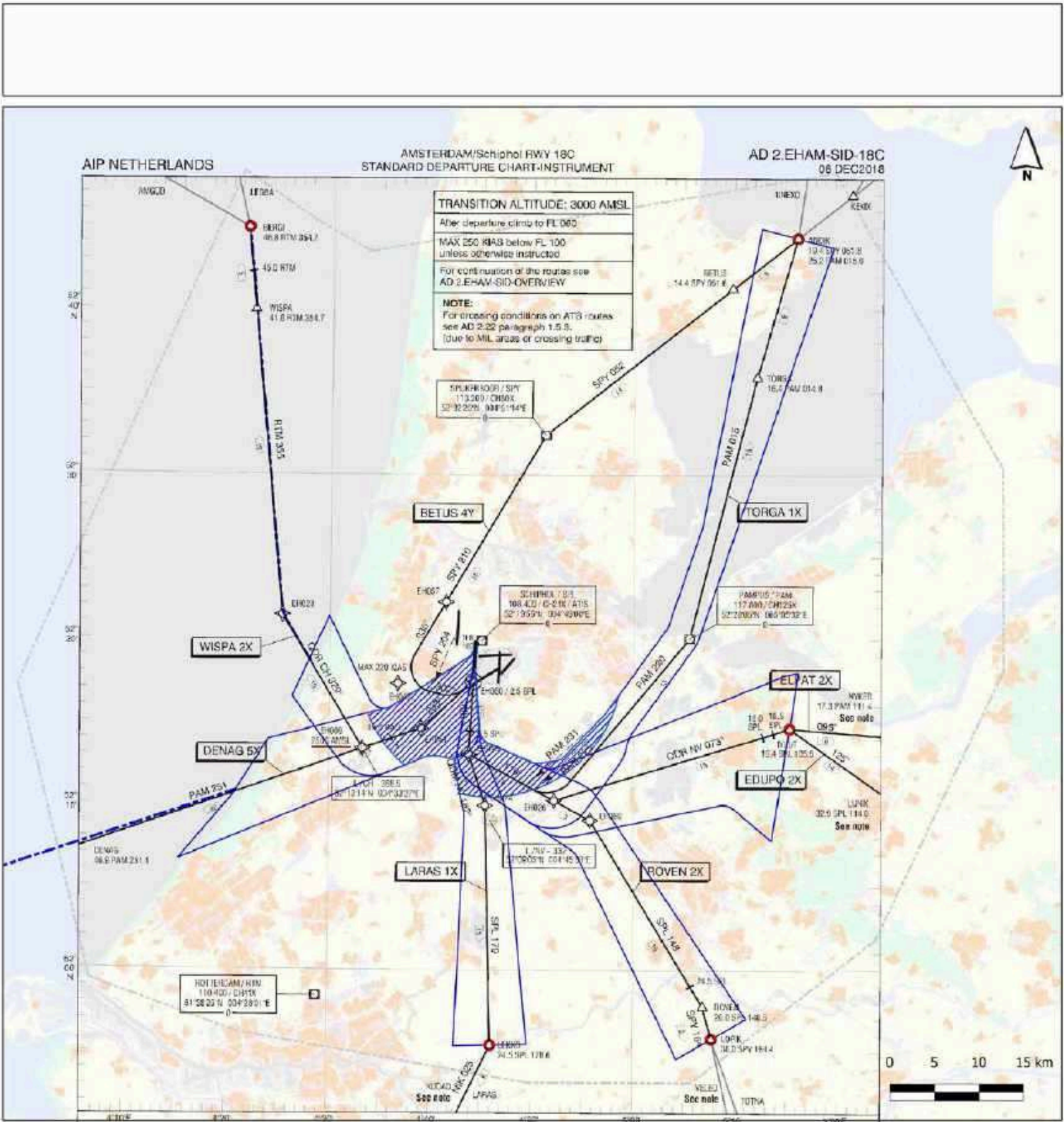
<p>Banenstelsel SCALE 1 : 500 000</p> <p>0 5 10 15 20 km</p> <p>Begrenzing Luchthavengebied (update 2015)</p> <p>Woonbebouwing (update BBG 2015)</p> <p>MSK BASED ON SPL VOORHOM</p> <p>DISTANCES IN NM ALTITUDES IN FEET DIRECTIONS ARE MAGNETIC AVERAGE VARIATION (2010)</p> <p>23.1 SPY 304.5 DME SPY 23.1 NM VOR SPY RADIAL 034.2</p> <p>— SID — ATIS ROUTE — VOR RADIAL — BEARING</p>	<table border="1"> <tr><td>EH01R</td><td>52°14'55" N</td><td>004°18'47" E</td></tr> <tr><td>EH003</td><td>52°12'25" N</td><td>004°03'10" E</td></tr> <tr><td>EH024</td><td>52°10'11" N</td><td>004°58'00" E</td></tr> <tr><td>EH020</td><td>52°07'20" N</td><td>004°25'16" E</td></tr> <tr><td>EH022</td><td>52°11'10" N</td><td>004°29'14" E</td></tr> <tr><td>EH037</td><td>52°10'58" N</td><td>004°18'04" E</td></tr> <tr><td>EH050</td><td>52°00'10" N</td><td>004°02'42" E</td></tr> <tr><td>EH073</td><td>52°12'51" N</td><td>004°14'26" E</td></tr> </table> <p> NH ATIS TMA exit points Depart Emergency Begrenzing TMA Schiphol (update 2020) Departure Information </p>	EH01R	52°14'55" N	004°18'47" E	EH003	52°12'25" N	004°03'10" E	EH024	52°10'11" N	004°58'00" E	EH020	52°07'20" N	004°25'16" E	EH022	52°11'10" N	004°29'14" E	EH037	52°10'58" N	004°18'04" E	EH050	52°00'10" N	004°02'42" E	EH073	52°12'51" N	004°14'26" E	<p>Hoogte 0 voet vanaf het einde van de startbaan olopend met een stijging van 3,3%</p> <p>Hoogte 1500 voet 118.265 Schiphol Approach / Departure 121.305</p> <p>TMA exit points 121.500 Depart Emergency 243.000</p> <p>Begrenzing TMA Schiphol (update 2020) 122.205 Departure Information</p> <p>0 5 10 15 km</p> <p>dec2020</p>
EH01R	52°14'55" N	004°18'47" E																								
EH003	52°12'25" N	004°03'10" E																								
EH024	52°10'11" N	004°58'00" E																								
EH020	52°07'20" N	004°25'16" E																								
EH022	52°11'10" N	004°29'14" E																								
EH037	52°10'58" N	004°18'04" E																								
EH050	52°00'10" N	004°02'42" E																								
EH073	52°12'51" N	004°14'26" E																								

Tussen 06.00 en 06.45 en tussen 22.15 en 23.00 uur kan LVNL luchtverkeersleiding geven die ertoe strekt dat het straalvliegtuig blijft binnen de luchtverkeerweg die geldt voor de periode 23.00 tot 06.00 uur.

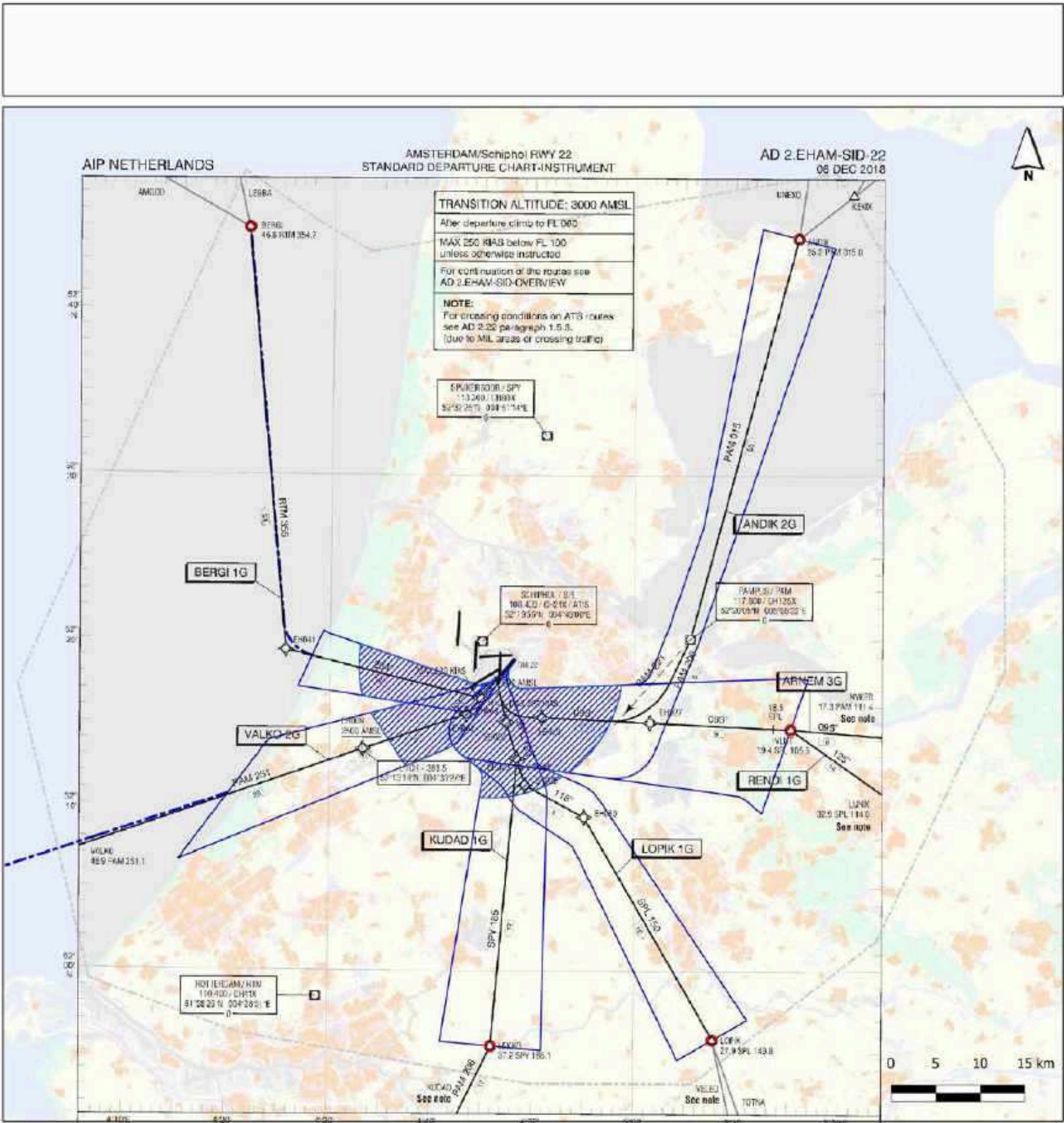


<p>Banenstelsel SCALE 1 : 500 000</p> <p>Begrenzing Luchthavengebied (update 2015)</p> <p>Woonbebouwing (update BBG 2015)</p> <p>MSA BASED ON SPL VOR/DME</p> <p>DISTANCES IN NM ALTITUDES IN FEET DIRECTIONS ARE MAGNETIC AVERAGE VAR 0°E (2010)</p> <p>23.1 SPY 304.5 DME SPY 20.1 NM VOR SPY RADIAL 034.2</p> <p>— SID — ATIS ROUTE — VOR RADIAL — BEARING</p>	<table border="1"> <tr><td>18C</td><td>02°13'00"N</td><td>004°44'20"E</td></tr> <tr><td>01000</td><td>02°13'20"N</td><td>004°33'00"E</td></tr> <tr><td>01020</td><td>02°12'17"N</td><td>004°52'11"E</td></tr> <tr><td>01020</td><td>02°21'00"N</td><td>004°23'19"E</td></tr> <tr><td>01045</td><td>02°13'04"N</td><td>004°43'47"E</td></tr> <tr><td>01045</td><td>02°17'21"N</td><td>004°33'40"E</td></tr> <tr><td>01051</td><td>02°14'04"N</td><td>004°33'01"E</td></tr> <tr><td>01057</td><td>02°22'19"N</td><td>004°41'20"E</td></tr> <tr><td>01059</td><td>02°09'45"N</td><td>004°52'43"E</td></tr> <tr><td>01074</td><td>02°09'09"N</td><td>004°45'23"E</td></tr> <tr><td>01088</td><td>02°17'29"N</td><td>004°44'11"E</td></tr> </table> <p> Hoogte 0 voet vanaf het einde van de startbaan olopend met een stijging van 3,3% Hoogte 1500 voet TMA exit points Decol Emergency Begrenzing TMA Schiphol (update 2020) </p>	18C	02°13'00"N	004°44'20"E	01000	02°13'20"N	004°33'00"E	01020	02°12'17"N	004°52'11"E	01020	02°21'00"N	004°23'19"E	01045	02°13'04"N	004°43'47"E	01045	02°17'21"N	004°33'40"E	01051	02°14'04"N	004°33'01"E	01057	02°22'19"N	004°41'20"E	01059	02°09'45"N	004°52'43"E	01074	02°09'09"N	004°45'23"E	01088	02°17'29"N	004°44'11"E
18C	02°13'00"N	004°44'20"E																																
01000	02°13'20"N	004°33'00"E																																
01020	02°12'17"N	004°52'11"E																																
01020	02°21'00"N	004°23'19"E																																
01045	02°13'04"N	004°43'47"E																																
01045	02°17'21"N	004°33'40"E																																
01051	02°14'04"N	004°33'01"E																																
01057	02°22'19"N	004°41'20"E																																
01059	02°09'45"N	004°52'43"E																																
01074	02°09'09"N	004°45'23"E																																
01088	02°17'29"N	004°44'11"E																																

© Air Traffic Control the Netherlands AIRAC AMDT 13/2018



<p>Banestelsel SCALE 1 : 500 000</p> <p>Begrenzing Luchthavengebied (update 2015)</p> <p>Woonbebouwing (update BBG 2015)</p>	<table border="1"> <tr><td>EH00</td><td>02°13'00"E</td><td>004°44'20"E</td></tr> <tr><td>EH09</td><td>02°13'20"E</td><td>004°33'00"E</td></tr> <tr><td>EH23</td><td>02°12'17"E</td><td>004°52'11"E</td></tr> <tr><td>EH29</td><td>02°21'00"E</td><td>004°23'19"E</td></tr> <tr><td>EH45</td><td>02°13'04"E</td><td>004°43'47"E</td></tr> <tr><td>EH49</td><td>02°12'11"E</td><td>004°33'40"E</td></tr> <tr><td>EH61</td><td>02°14'30"E</td><td>004°33'00"E</td></tr> <tr><td>EH67</td><td>02°22'19"E</td><td>004°41'20"E</td></tr> <tr><td>EH69</td><td>02°09'41"E</td><td>004°52'43"E</td></tr> <tr><td>EH74</td><td>02°09'09"E</td><td>004°45'29"E</td></tr> <tr><td>EH88</td><td>02°12'29"E</td><td>004°44'11"E</td></tr> </table>	EH00	02°13'00"E	004°44'20"E	EH09	02°13'20"E	004°33'00"E	EH23	02°12'17"E	004°52'11"E	EH29	02°21'00"E	004°23'19"E	EH45	02°13'04"E	004°43'47"E	EH49	02°12'11"E	004°33'40"E	EH61	02°14'30"E	004°33'00"E	EH67	02°22'19"E	004°41'20"E	EH69	02°09'41"E	004°52'43"E	EH74	02°09'09"E	004°45'29"E	EH88	02°12'29"E	004°44'11"E	<p>Hoogte 0 voet vanaf het einde van de startbaan olopend met een stijging van 3,3%</p> <p>Hoogte 1500 voet 115.000 Schiphol Approach/Departure 121.305</p> <p>TMA exit points 121.500 Decol Emergency 243.000</p> <p>Begrenzing TMA Schiphol (update 2020) 122.205 Departure Information</p>
EH00	02°13'00"E	004°44'20"E																																	
EH09	02°13'20"E	004°33'00"E																																	
EH23	02°12'17"E	004°52'11"E																																	
EH29	02°21'00"E	004°23'19"E																																	
EH45	02°13'04"E	004°43'47"E																																	
EH49	02°12'11"E	004°33'40"E																																	
EH61	02°14'30"E	004°33'00"E																																	
EH67	02°22'19"E	004°41'20"E																																	
EH69	02°09'41"E	004°52'43"E																																	
EH74	02°09'09"E	004°45'29"E																																	
EH88	02°12'29"E	004°44'11"E																																	
<p>NSA BASED ON SPL VOR/DME</p> <p>DISTANCES IN NM ALTITUDES IN FEET DIRECTIONS ARE MAGNETIC</p> <p>AVERAGE VARIATION (2010)</p> <p>23.1 SPY 304.0 DME SPY 20.1 NM VOR SPY RADIAL 034.2</p> <p>— SID — ATIS ROUTE — VOR RADIAL — BEARING</p>	<p>© Air Traffic Control the Netherlands</p> <p>AIRAC AMDT 13/2018</p>																																		



<p>Banenstelsel SCALE 1: 500 000</p> <p>0 5 10 15 20 km</p> <p>Begrenzing Luchthavengebied (update 2015)</p> <p>Woonbebouwing (update BBG 2015)</p>	<table border="1"> <tr><td>DR 22</td><td>52°18'51"N</td><td>004°48'11"E</td></tr> <tr><td>EH00</td><td>52°13'29"N</td><td>004°31'09"E</td></tr> <tr><td>EH03</td><td>52°14'21"N</td><td>004°26'21"E</td></tr> <tr><td>EH07</td><td>52°15'09"N</td><td>004°01'31"E</td></tr> <tr><td>EH09</td><td>52°11'16"N</td><td>004°49'19"E</td></tr> <tr><td>EH04</td><td>52°19'22"N</td><td>004°25'39"E</td></tr> <tr><td>EH00</td><td>52°09'19"N</td><td>004°55'59"E</td></tr> <tr><td>EH02</td><td>52°15'59"N</td><td>004°43'39"E</td></tr> <tr><td>EH03</td><td>52°15'51"N</td><td>004°45'11"E</td></tr> <tr><td>EH04</td><td>52°15'04"N</td><td>004°47'29"E</td></tr> <tr><td>EH03</td><td>52°12'51"N</td><td>004°48'29"E</td></tr> </table>	DR 22	52°18'51"N	004°48'11"E	EH00	52°13'29"N	004°31'09"E	EH03	52°14'21"N	004°26'21"E	EH07	52°15'09"N	004°01'31"E	EH09	52°11'16"N	004°49'19"E	EH04	52°19'22"N	004°25'39"E	EH00	52°09'19"N	004°55'59"E	EH02	52°15'59"N	004°43'39"E	EH03	52°15'51"N	004°45'11"E	EH04	52°15'04"N	004°47'29"E	EH03	52°12'51"N	004°48'29"E	<p>Hoogte 0 voet vanaf het einde van de startbaan olopend met een stijging van 3,3%</p> <p>Hoogte 1500 voet 118.200 Schiphol Approach / Departure 121.205</p> <p>TMA exit points 121.500 Central Emergency 243.000</p> <p>Begrenzing TMA Schiphol (update 2020) 122.205 Departure Information</p> <p>dec2020</p>
DR 22	52°18'51"N	004°48'11"E																																	
EH00	52°13'29"N	004°31'09"E																																	
EH03	52°14'21"N	004°26'21"E																																	
EH07	52°15'09"N	004°01'31"E																																	
EH09	52°11'16"N	004°49'19"E																																	
EH04	52°19'22"N	004°25'39"E																																	
EH00	52°09'19"N	004°55'59"E																																	
EH02	52°15'59"N	004°43'39"E																																	
EH03	52°15'51"N	004°45'11"E																																	
EH04	52°15'04"N	004°47'29"E																																	
EH03	52°12'51"N	004°48'29"E																																	
<p>MSK BASED ON SPL VOORHOM</p> <p>DISTANCES IN NM ALTITUDES IN FEET DIRECTIONS ARE MAGNETIC AVERAGE VARIATION (2010)</p> <p>20.1 SPY 306.5 DME SPY 28.1 NM VOR SPY RADIAL 004.2</p> <p>SID ATIS ROUTE VOR RADIAL BEARING</p>																																			

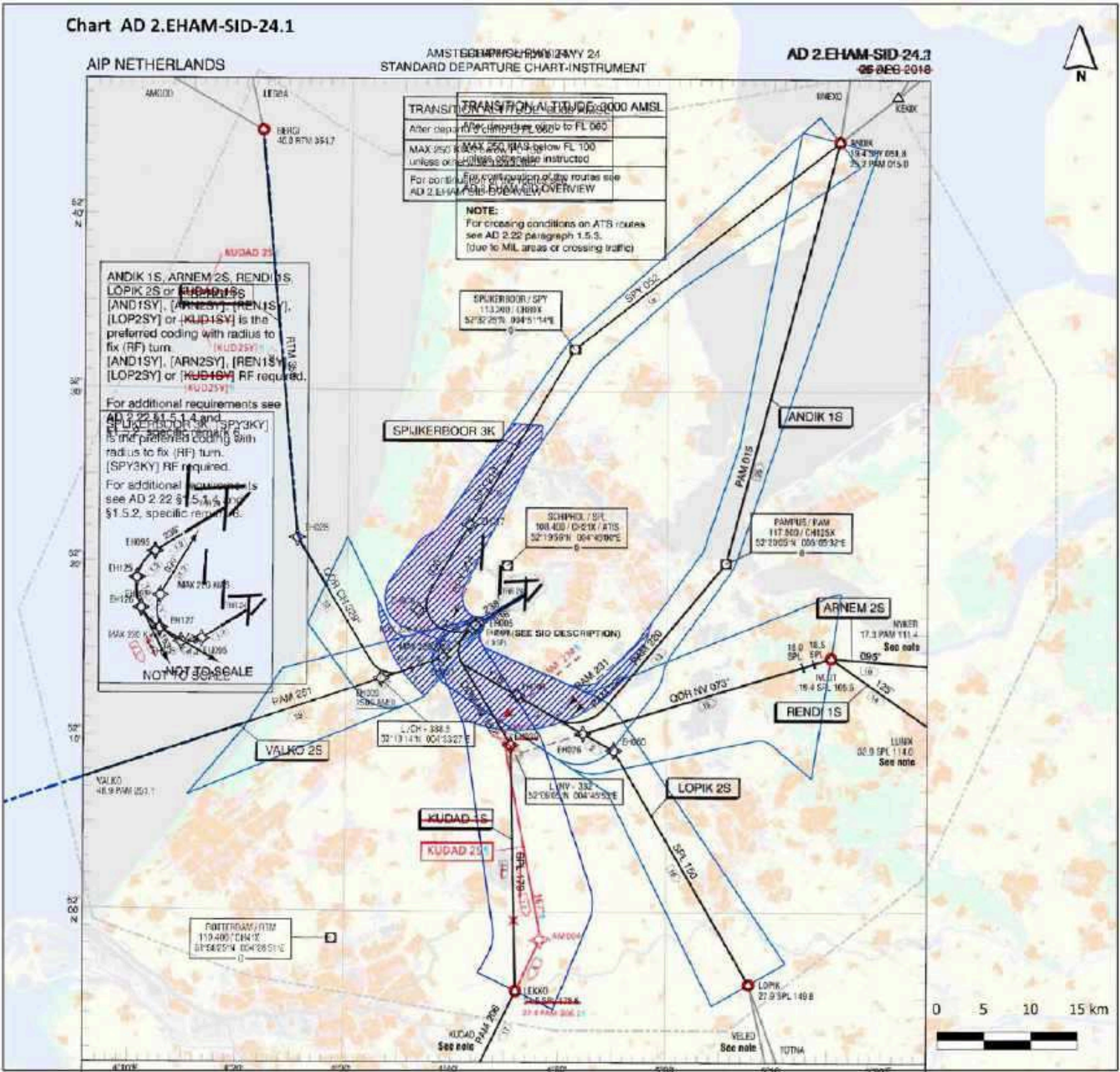
Luchtverkeersleiding Nederland

tussen 06.00 en 06.45 en tussen 22.15 en 23.00 uur kan LVNL luchtverkeersleiding geven die ertoe strekt dat het straatmeetsysteem binnen de luchthavenverkeersweg die geldt voor de periode 23.00 tot 06.00 uur.

versie: 1.0

status: Definitief

Chart AD 2.EHAM-SID-24.1



Banenstelsel SCALE 1 : 500 000

0 5 10 15 20 km

Begrenzing Luchthavengebied (update 2015)

Woonbebouwing (update BBG 2015)

MSA BASED ON SPL VORHOME

DISTANCES IN NM
ALTITUDES IN FEET
DIRECTIONS ARE MAGNETIC
AVERAGE VAR 0°E (2010)

23.1 SPY 304.2
DME SPY 25.1 NM
VOR SPY RADIAL 004.2

SID
ATIS ROUTE
VOR RADIAL
BEARING

THR 24	52°18'19"N	004°46'37"E
DH005	52°15'28"N	004°41'54"E
DH006	52°12'25"N	004°35'50"E
DH026	52°24'22"N	004°30'16"E
DH009	52°09'43"N	004°06'26"E
DH050	52°09'19"N	004°50'04"E
DH005	SEE SID DESCRIPTION 2°E	
DH026	SEE SID DESCRIPTION 2°E	
DH027	SEE SID DESCRIPTION	

AM003 - 52°10'25"N 004°44'46"E
AM004 - 51°59'17"N 004°49'04"E

Hoogte 0 voet vanaf het einde van de startbaan olopend met een stijging van 3,3%

Hoogte 1500 voet
115.205 Schiphol Approach / Departure
115.205
121.305
TMA exit points
121.300 General Emergency
243.000
Begrenzing TMA Schiphol (update 2020)
122.205 Departure Information

dec2020

© Air Traffic Control the Netherlands

AIP-AMDT-08/2018

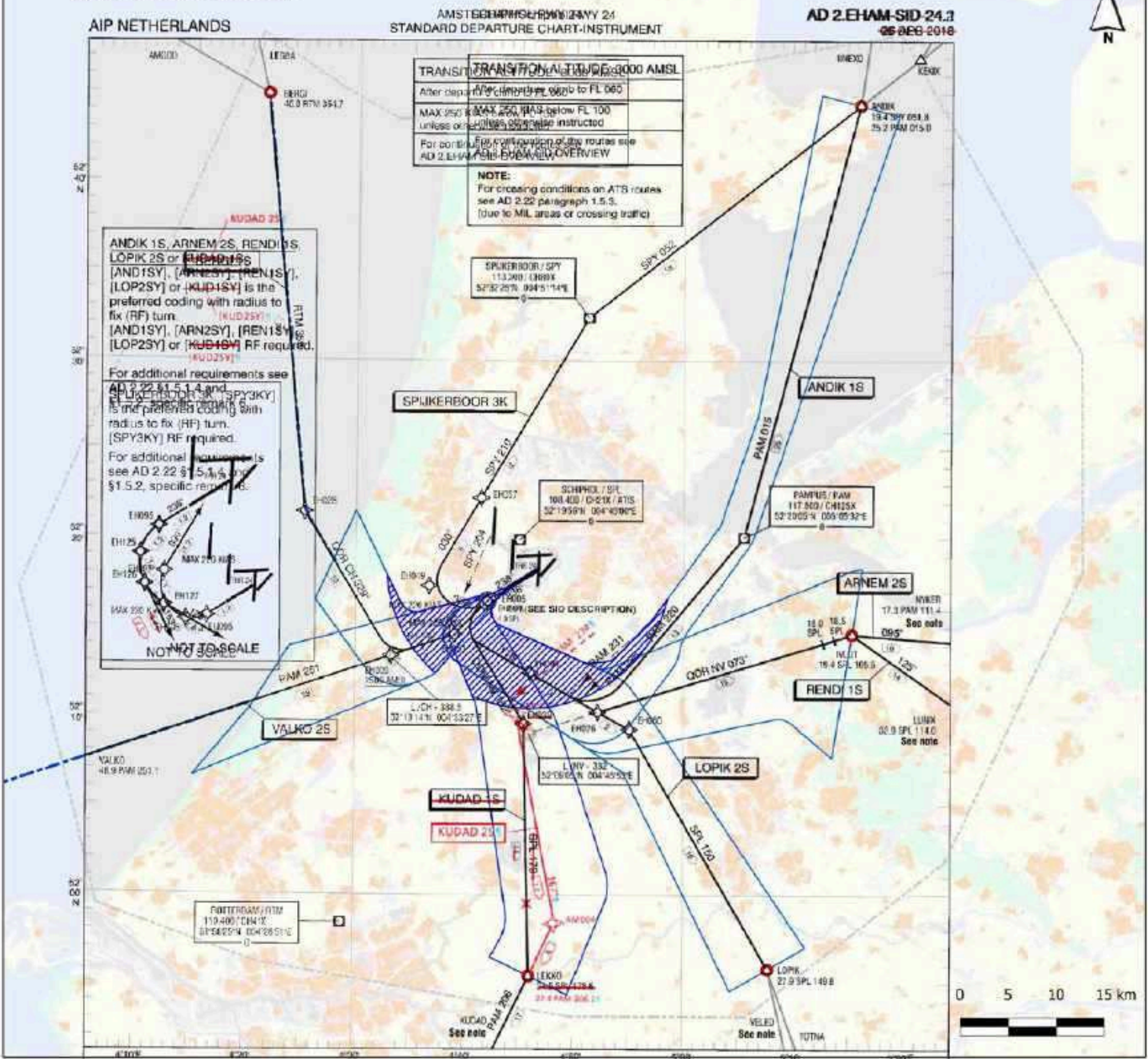
Luchtverkeersleiding Nederland

Procedures

titel: Optimalisatie EHAM 24 KUDAD1S en 1SY vanaf baan 24
 versie: 1.0

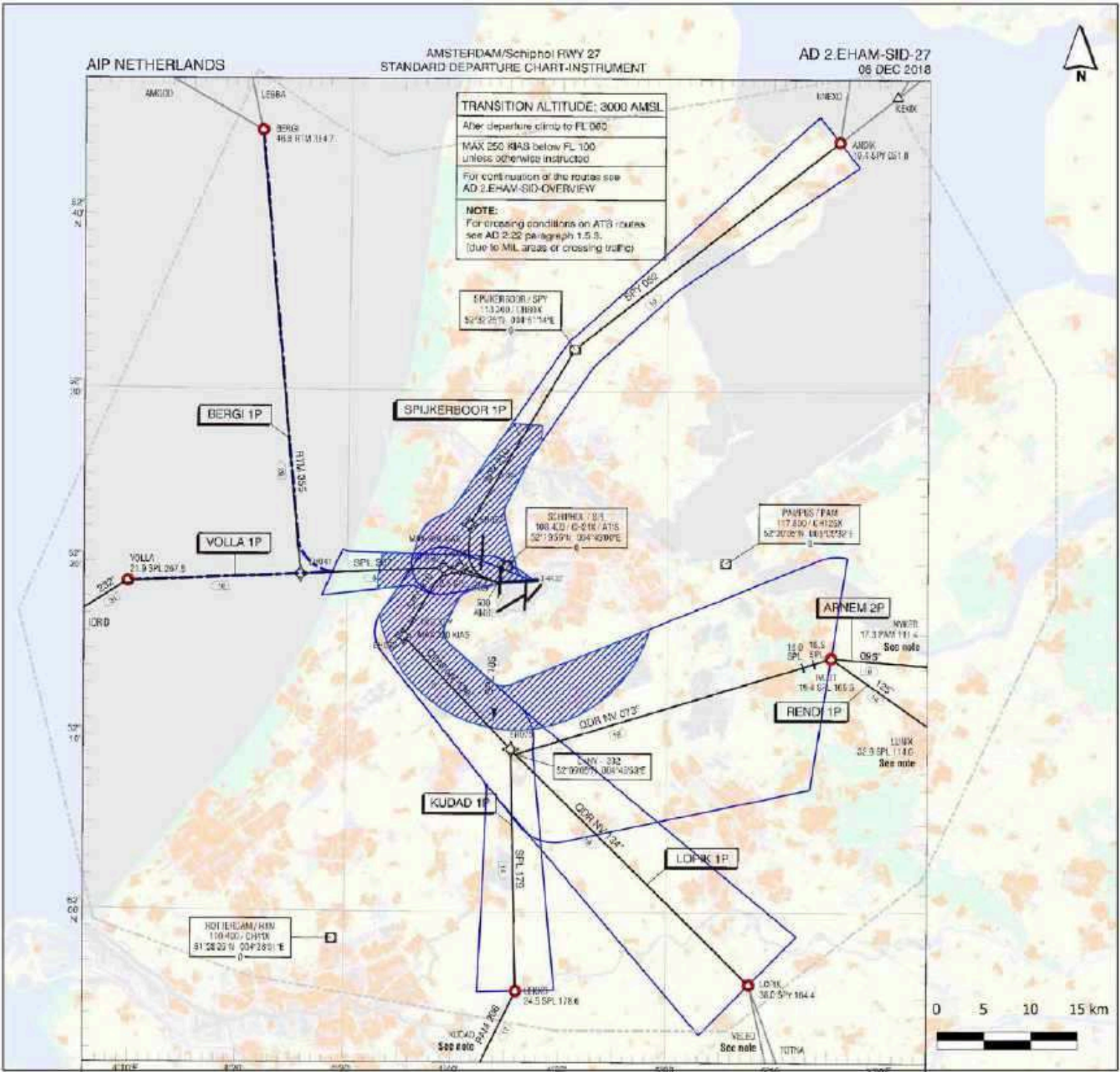
datum: 25 juni 2020
 status: Definitief

Chart AD 2.EHAM-SID-24.1

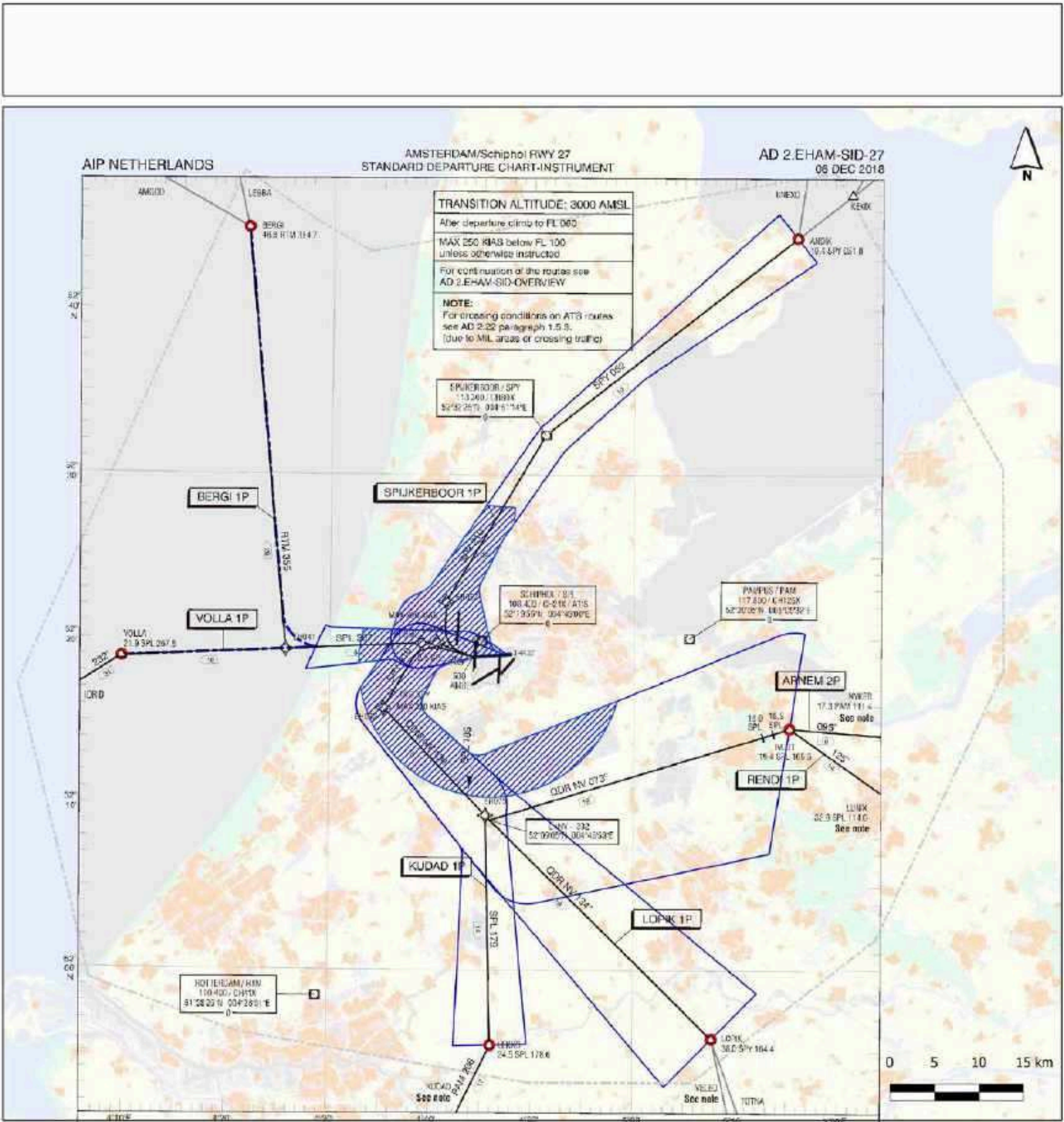


<p>Banenstelsel SCALE 1 : 500 000</p> <p>0 5 10 15 20</p> <p>Begrenzing Luchthavengebied (update 2015)</p> <p>Woonbebouwing (update BBG 2015)</p> <p>MSA BASED ON SPL VORHOME</p> <p>1780</p> <p>231 SPY 304.2</p> <p>DME SPY 25.1 NM VOR SPY RADIAL 004.2</p> <p>SID ATIS ROUTE VOR RADIAL BEARING</p>	<table border="1"> <tr><td>THR 24</td><td>52°18'19"N</td><td>004°46'37"E</td></tr> <tr><td>E4005</td><td>52°15'28"N</td><td>004°41'54"E</td></tr> <tr><td>E4006</td><td>52°12'59"N</td><td>004°45'50"E</td></tr> <tr><td>E4026</td><td>52°24'22"N</td><td>004°32'16"E</td></tr> <tr><td>E4009</td><td>52°09'43"N</td><td>004°46'26"E</td></tr> <tr><td>E4050</td><td>52°09'19"N</td><td>004°50'04"E</td></tr> <tr><td>E4005</td><td>SEE SID DESCRIPTION 27°</td></tr> <tr><td>E4026</td><td>SEE SID DESCRIPTION 27°</td></tr> <tr><td>E4027</td><td>SEE SID DESCRIPTION</td></tr> <tr><td>E4027</td><td>SEE SID DESCRIPTION</td></tr> </table> <p>AM003 - 52°10'25"N 004°44'46"E AM004 - 51°59'17"N 004°49'04"E</p>	THR 24	52°18'19"N	004°46'37"E	E4005	52°15'28"N	004°41'54"E	E4006	52°12'59"N	004°45'50"E	E4026	52°24'22"N	004°32'16"E	E4009	52°09'43"N	004°46'26"E	E4050	52°09'19"N	004°50'04"E	E4005	SEE SID DESCRIPTION 27°	E4026	SEE SID DESCRIPTION 27°	E4027	SEE SID DESCRIPTION	E4027	SEE SID DESCRIPTION	<p>Hoogte 0 voet vanaf het einde van de startbaan olopend met een stijging van 3,3%</p> <p>Hoogte 1500 voet 115.205 Schiphol Approach / Departure 121.305 TMA exit points 121.500 General Emergency 243.000 Begrenzing TMA Schiphol (update 2020) 122.205 Departure Information</p>
THR 24	52°18'19"N	004°46'37"E																										
E4005	52°15'28"N	004°41'54"E																										
E4006	52°12'59"N	004°45'50"E																										
E4026	52°24'22"N	004°32'16"E																										
E4009	52°09'43"N	004°46'26"E																										
E4050	52°09'19"N	004°50'04"E																										
E4005	SEE SID DESCRIPTION 27°																											
E4026	SEE SID DESCRIPTION 27°																											
E4027	SEE SID DESCRIPTION																											
E4027	SEE SID DESCRIPTION																											

Tussen 06.00 en 06.45 en tussen 22.15 en 23.00 uur kan LVNL luchtverkeersleiding geven die ertoe strekt dat het straalvliegtuig blijft binnen de luchtverkeerweg die geldt voor de periode 23.00 tot 06.00 uur.



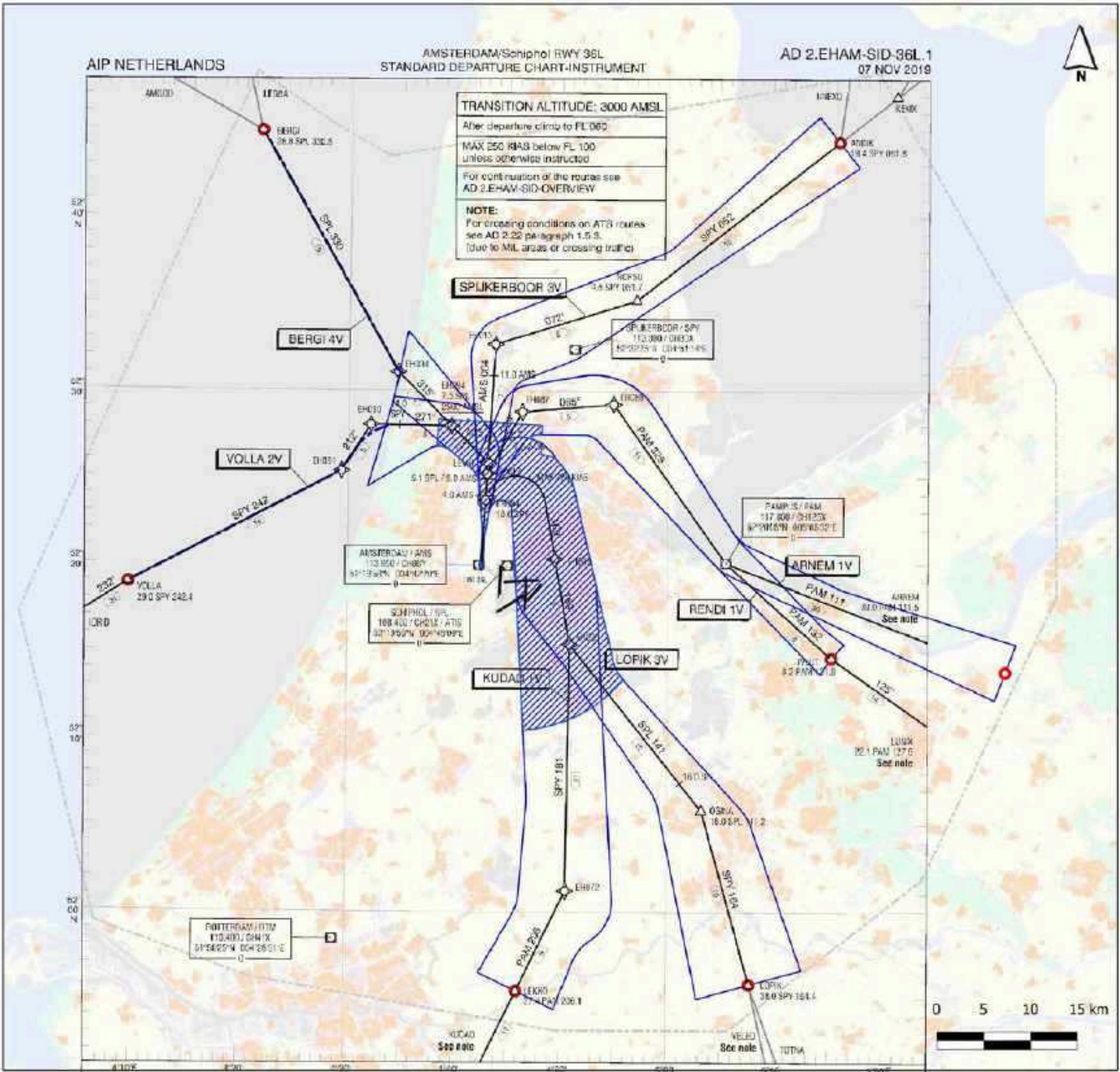
<p>Banenstelsel SCALE 1: 500 000</p> <p>0 5 10 15 20 km</p> <p>Begrenzing Luchthavengebied (update 2015)</p> <p>Woonbebouwing (update BBG 2015)</p>	<table border="1"> <tr> <td>THP 27</td> <td>52°10'00" N</td> <td>05°47'49" E</td> </tr> <tr> <td>EM02</td> <td>52°15'11" N</td> <td>06°42'51" E</td> </tr> <tr> <td>EM04</td> <td>52°15'20" N</td> <td>06°42'50" E</td> </tr> <tr> <td>EM05</td> <td>52°15'14" N</td> <td>06°43'00" E</td> </tr> <tr> <td>EM07</td> <td>52°22'16" N</td> <td>06°41'22" E</td> </tr> <tr> <td>EM08</td> <td>52°15'48" N</td> <td>06°40'20" E</td> </tr> <tr> <td>EM09</td> <td>52°08'22" N</td> <td>06°45'27" E</td> </tr> </table>	THP 27	52°10'00" N	05°47'49" E	EM02	52°15'11" N	06°42'51" E	EM04	52°15'20" N	06°42'50" E	EM05	52°15'14" N	06°43'00" E	EM07	52°22'16" N	06°41'22" E	EM08	52°15'48" N	06°40'20" E	EM09	52°08'22" N	06°45'27" E	<p>Hoogte 0 voet vanaf het einde van de startbaan olopend met een stijging van 3,3%</p> <p>Hoogte 1500 voet</p> <p>TMA exit points</p> <p>121.500 Central Emergency</p> <p>243.000 Begrenzing TMA Schiphol (update 2020)</p> <p>122.305 Departure Information</p>
THP 27	52°10'00" N	05°47'49" E																					
EM02	52°15'11" N	06°42'51" E																					
EM04	52°15'20" N	06°42'50" E																					
EM05	52°15'14" N	06°43'00" E																					
EM07	52°22'16" N	06°41'22" E																					
EM08	52°15'48" N	06°40'20" E																					
EM09	52°08'22" N	06°45'27" E																					
<p>MSA BASED ON SPL VOR/DME</p> <p>DISTANCES IN NM ALTITUDES IN FEET DIRECTIONS ARE MAGNETIC AVERAGE VARIATION (2018)</p> <p>20.1 SPY 304.5 DME SPY 28.1 NM VOR SPY RADIAL 004.2</p> <p>— SID — ATIS ROUTE — VOR RADIAL — BEARING</p>	<p>© Air Traffic Control the Netherlands</p> <p>AIRAC AMDT 13/2018</p>																						



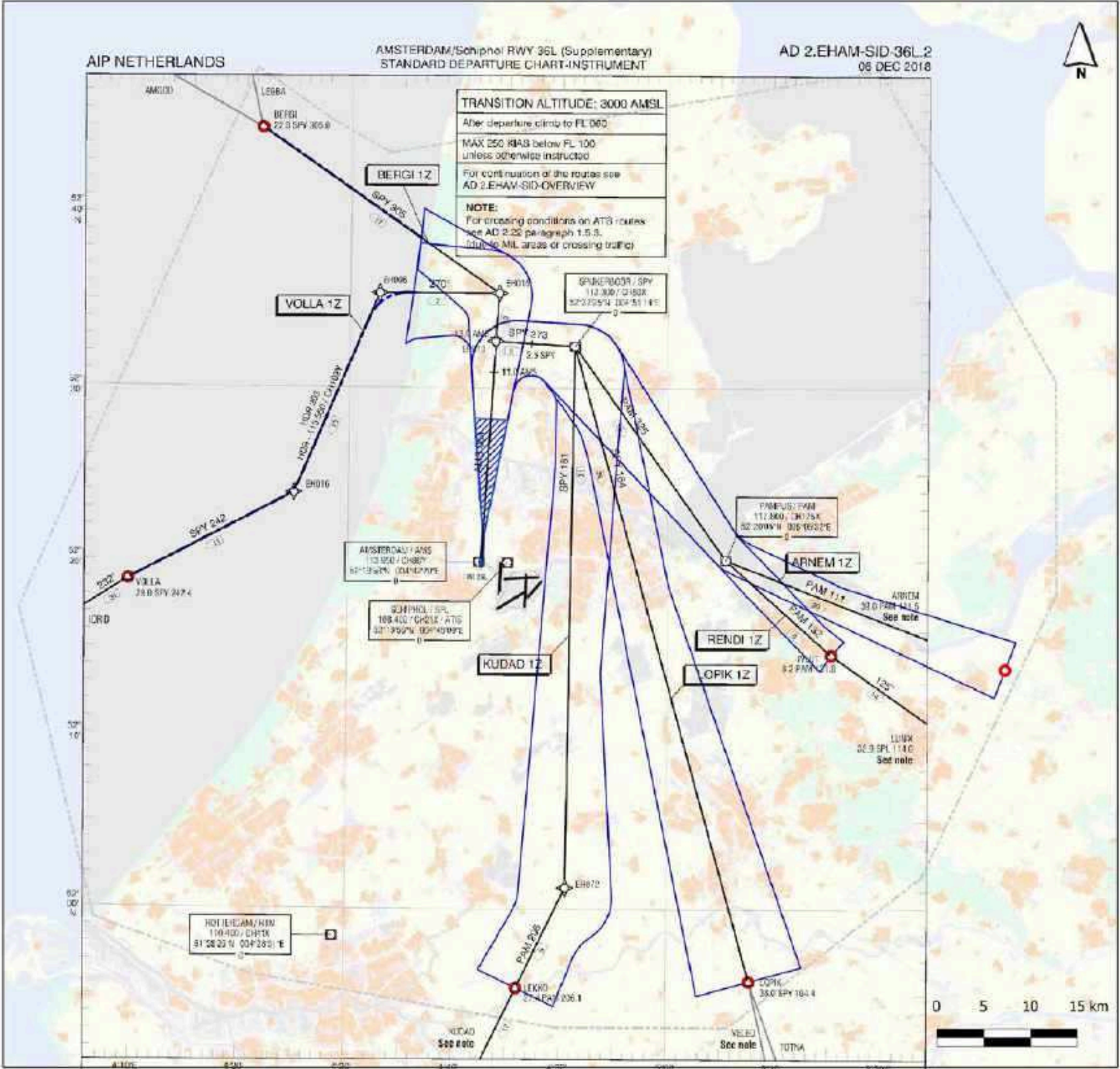
<p>Banenstelsel SCALE 1: 500 000</p> <p>0 5 10 15 20 km</p> <p>Begrenzing Luchthavengebied (update 2015)</p> <p>Woonbebouwing (update BBG 2015)</p>	<p>THP 27 52°10'00"N 004°47'49"E</p> <p>EM02 52°15'11"N 004°29'19"E</p> <p>EM04 52°15'02"N 004°29'00"E</p> <p>EM05 52°15'14"N 004°30'03"E</p> <p>EM07 52°22'16"N 004°12'21"E</p> <p>EM08 52°15'48"N 004°40'20"E</p> <p>EM09 52°22'22"N 004°45'27"E</p>	<p>Hoogte 0 voet vanaf het einde van de startbaan olopend met een stijging van 3,3%</p> <p>Hoogte 1500 voet</p> <p>118.200 Schiphol Approach / Departure</p> <p>121.205</p> <p>TMA exit points</p> <p>121.500 Central Emergency</p> <p>243.000</p> <p>Begrenzing TMA Schiphol (update 2020)</p> <p>122.205 Departure Information</p>	<p>NSA BASED ON SPL VOR/DME</p> <p>DISTANCES IN NM</p> <p>ALTITUDES IN FEET</p> <p>DIRECTIONS ARE MAGNETIC</p> <p>AVERAGE VARIATION (2018)</p> <p>20.1 SPY 304.5 DME SPY 28.1 NM</p> <p>VOR SPY RADIAL 004.2</p> <p>SID</p> <p>ATIS ROUTE</p> <p>VOR RADIAL</p> <p>BEARING</p>
--	--	--	---

CHANGE: 31F: deeg-veer-0001-15-15-amst01VOLLA - P: 0001

Tussen 06.00 en 06.45 en tussen 22.15 en 23.00 uur kan LVNL luchtverkeersleiding geven die ertoe strekt dat het straalvliegtuig blijft binnen de luchtverkeerweg die geldt voor de periode 23.00 tot 06.00 uur.



<p>Banenstelsel SCALE 1 : 500 000</p> <p>0 5 10 15 20</p>	<table border="1"> <tr><td>TR9 36L</td><td>52°19'40"N</td><td>004°42'32"E</td></tr> <tr><td>EH012</td><td>52°29'30"N</td><td>004°40'03"E</td></tr> <tr><td>EH013</td><td>52°32'41"N</td><td>004°43'46"E</td></tr> <tr><td>EH034</td><td>52°39'01"N</td><td>004°31'35"E</td></tr> <tr><td>EH036</td><td>52°19'20"N</td><td>004°50'52"E</td></tr> <tr><td>EH046</td><td>52°28'27"N</td><td>004°49'27"E</td></tr> <tr><td>EH072</td><td>52°31'14"N</td><td>004°20'33"E</td></tr> <tr><td>EH084</td><td>52°23'43"N</td><td>004°42'55"E</td></tr> <tr><td>EH087</td><td>52°29'43"N</td><td>004°46'20"E</td></tr> <tr><td>EH088</td><td>52°29'15"N</td><td>004°51'00"E</td></tr> <tr><td>EH090</td><td>52°29'02"N</td><td>004°39'34"E</td></tr> <tr><td>EH091</td><td>52°25'22"N</td><td>004°29'20"E</td></tr> <tr><td>EH094</td><td>52°27'58"N</td><td>004°23'41"E</td></tr> </table>	TR9 36L	52°19'40"N	004°42'32"E	EH012	52°29'30"N	004°40'03"E	EH013	52°32'41"N	004°43'46"E	EH034	52°39'01"N	004°31'35"E	EH036	52°19'20"N	004°50'52"E	EH046	52°28'27"N	004°49'27"E	EH072	52°31'14"N	004°20'33"E	EH084	52°23'43"N	004°42'55"E	EH087	52°29'43"N	004°46'20"E	EH088	52°29'15"N	004°51'00"E	EH090	52°29'02"N	004°39'34"E	EH091	52°25'22"N	004°29'20"E	EH094	52°27'58"N	004°23'41"E	<p>Hoogte 0 voet vanaf het einde van de startbaan olopend met een stijging van 3,3%</p> <p>Hoogte 1500 voet 115.255 Schiphol Approach / Departure 121.205</p> <p>TMA exit points 121.500 Central Emergency 243.000</p> <p>Begrenzing TMA Schiphol (update 2020) 122.255 Departure Information</p>
TR9 36L	52°19'40"N	004°42'32"E																																							
EH012	52°29'30"N	004°40'03"E																																							
EH013	52°32'41"N	004°43'46"E																																							
EH034	52°39'01"N	004°31'35"E																																							
EH036	52°19'20"N	004°50'52"E																																							
EH046	52°28'27"N	004°49'27"E																																							
EH072	52°31'14"N	004°20'33"E																																							
EH084	52°23'43"N	004°42'55"E																																							
EH087	52°29'43"N	004°46'20"E																																							
EH088	52°29'15"N	004°51'00"E																																							
EH090	52°29'02"N	004°39'34"E																																							
EH091	52°25'22"N	004°29'20"E																																							
EH094	52°27'58"N	004°23'41"E																																							
<p>Begrenzing Luchthavengebied (update 2015)</p> <p>Woonbebouwing (update BBG 2015)</p> <p>MBA BASED ON SPL VOORHOM</p> <p>DISTANCES IN NM ALTITUDES IN FEET DIRECTIONS ARE MAGNETIC AVERAGE VARIATION (2010)</p> <p>23 1 SPY 300.3 DME SPY 28.1 NM VOR SPY RADIAL 034.2</p> <p>— SID — ATIS ROUTE — VOR RADIAL — BEARING</p>	<p>© Air Traffic Control the Netherlands</p> <p>AIRAC AMDT 12/2019</p>																																								



<p>Banenstelsel SCALE 1 : 500 000</p> <p>0 5 10 15 20 km</p> <p>Begrenzing Luchthavengebied (update 2015)</p> <p>Woonbebouwing (update BBG 2015)</p> <p>MSK BASED ON SPL VOORHOM</p> <p>1780</p> <p>1500</p> <p>1200</p> <p>900</p> <p>600</p> <p>300</p> <p>0</p> <p>180°</p> <p>270°</p> <p>090°</p> <p>225°</p> <p>135°</p> <p>45°</p> <p>315°</p> <p>225°</p> <p>135°</p> <p>45°</p> <p>315°</p>	<table border="1"> <tr> <td>THR 06L</td> <td>52°10'43" N</td> <td>004°40'32" E</td> </tr> <tr> <td>THR 06R</td> <td>52°08'27" N</td> <td>004°02'48" E</td> </tr> <tr> <td>E-001</td> <td>52°08'41" N</td> <td>004°02'40" E</td> </tr> <tr> <td>E-010</td> <td>52°08'27" N</td> <td>004°04'04" E</td> </tr> <tr> <td>E-016</td> <td>52°08'50" N</td> <td>004°24'02" E</td> </tr> <tr> <td>E-072</td> <td>52°01'14" N</td> <td>004°50'32" E</td> </tr> </table> <p>DISTANCES IN NM ALTITUDES IN FEET DIRECTIONS ARE MAGNETIC AVERAGE VARIATION (2010)</p> <p>20.1 SPY 304.2 DME SPY 28.1 NM VOR SPY RADIAL 004.2</p> <p>SID ATIS ROUTE VOR RADIAL BEARING</p>	THR 06L	52°10'43" N	004°40'32" E	THR 06R	52°08'27" N	004°02'48" E	E-001	52°08'41" N	004°02'40" E	E-010	52°08'27" N	004°04'04" E	E-016	52°08'50" N	004°24'02" E	E-072	52°01'14" N	004°50'32" E	<p>Hoogte 0 voet vanaf het einde van de startbaan olopend met een stijging van 3,3%</p> <p>Hoogte 1500 voet 115.205 Schiphol Approach / Departure 121.205</p> <p>TMA exit points 121.500 Deceol Emergency 243.000</p> <p>Begrenzing TMA Schiphol (update 2020) 122.205 Departure Information</p> <p>0 5 10 15 km</p> <p>dec2020</p>
THR 06L	52°10'43" N	004°40'32" E																		
THR 06R	52°08'27" N	004°02'48" E																		
E-001	52°08'41" N	004°02'40" E																		
E-010	52°08'27" N	004°04'04" E																		
E-016	52°08'50" N	004°24'02" E																		
E-072	52°01'14" N	004°50'32" E																		

