

Overzichtskaart maatregelen voorkeursbeslissing Lob van Gennepe



- Legenda**
- dijk
 - tuimelkade langs weg
 - verborgen kering in rivierduin i.c.m. natuurherstel
 - lage dijk
 - Kleefseweg bestemmen als waterkering
 - voorlandverbetering
 - entree Gennepershuis en dam Hekkens
 - maatwerklocatie
 - zoekgebied natuurontwikkeling Niersdal
 - zoekgebied versterken maasheggen
 - beekherstel monding Kroonbeek
 - werk met werk maken
 - versterken erfgoed
 - landschapsherstel
 - beekruising

- beekruising
- entree
- toegang
- nieuw dorpshart
- fietsroute
- wandelroute
- bestaande wandelroutes
- kruising circumvalatielinie
- kano opstaptelek

Bijlage 3 Maatregelenkaart 'Reguliere Dijken', overzicht dijksecties met dijkhoogtes en dwarsprofielen

deelgebied Maasdal - Middelaar

ENTREE KEERSLUIS MOOK

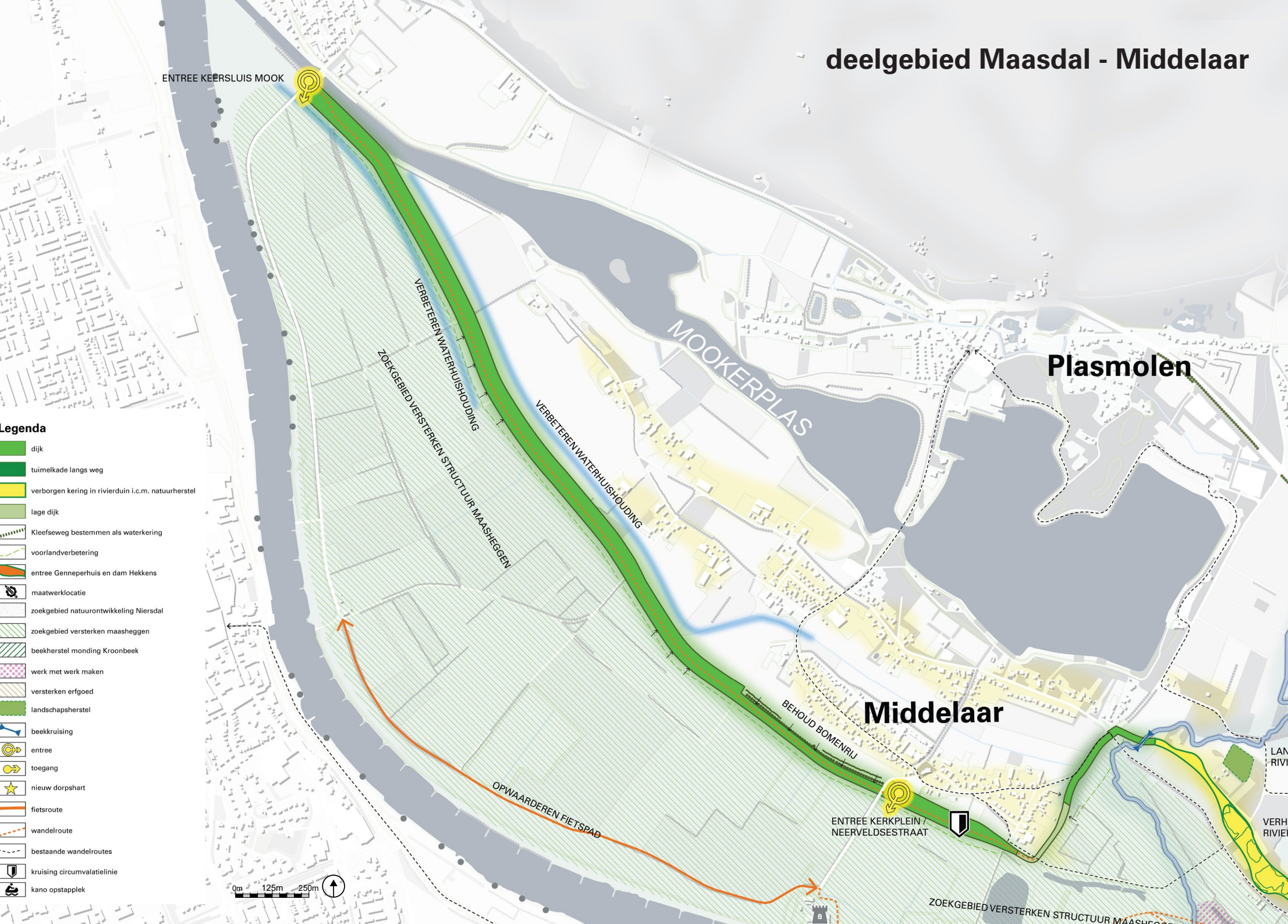

Plasmolen

MOOKERPLAS

Middelaar

ENTREE KERKPLEIN / NEERVELDSESTRAAT

- Legenda**
- dijk
 - tuimelkade langs weg
 - verborgen kering in rivierduin i.c.m. natuurherstel
 - lage dijk
 - Kleefseweg bestemmen als waterkering
 - voorlandverbetering
 - entree Gennepshuis en dam Hekkens
 - maatwerklocatie
 - zoekgebied natuurontwikkeling Niersdal
 - zoekgebied versterken maasheggen
 - beekherstel monding Kroonbeek
 - werk met werk maken
 - versterken erfgoed
 - landschapsherstel
 - beekkruising
 - entree
 - toegang
 - nieuw dorpshart
 - fietsroute
 - wandelroute
 - bestaande wandelroutes
 - kruising circumvatatielinie
 - kano opstaptelek



deelgebied Rivierduinen - Milsbeek

Milsbeek

Middelaar

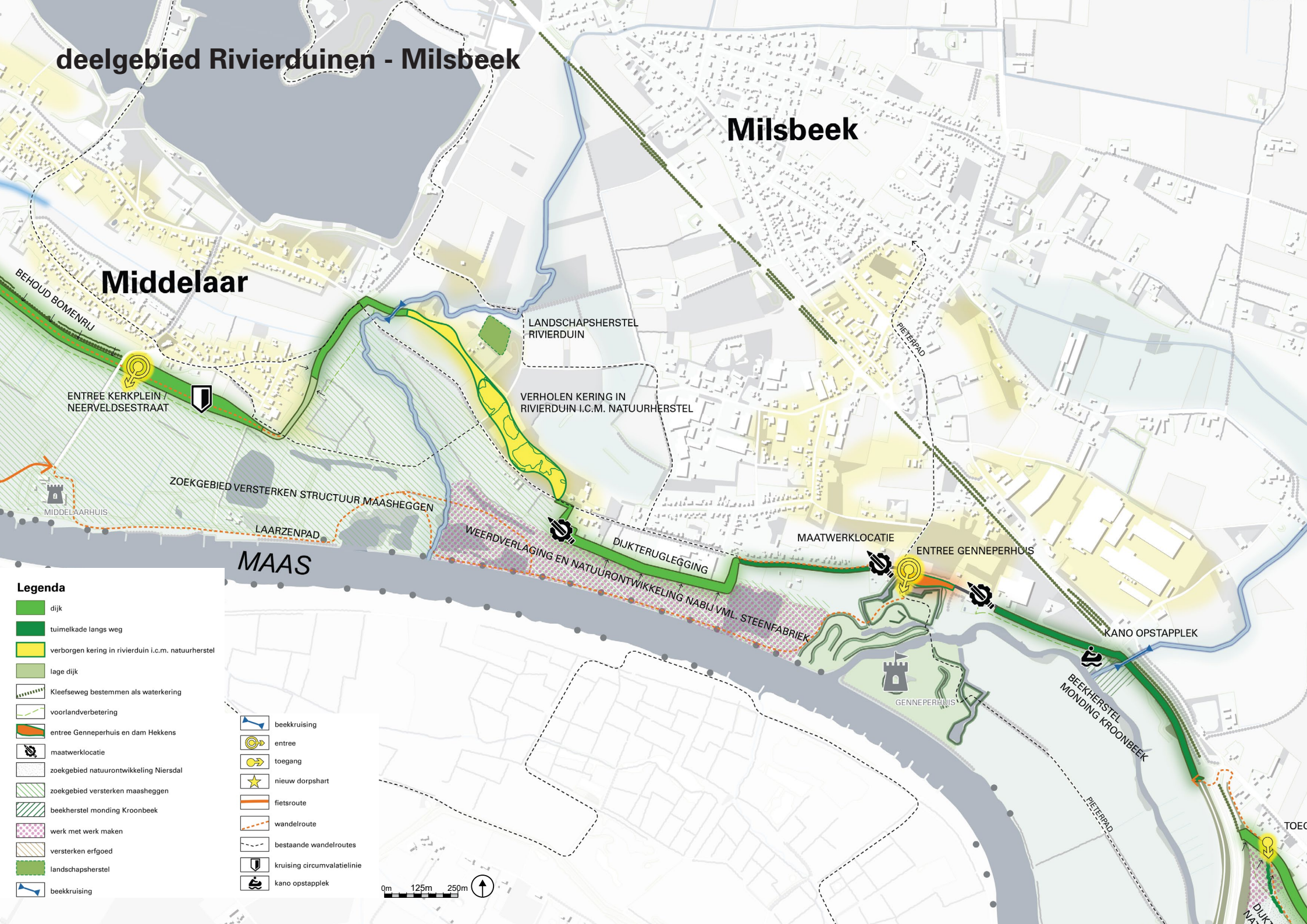
MAAS

Legenda

- dijk
- tuintekade langs weg
- verborgen kering in rivierduin i.c.m. natuurherstel
- lage dijk
- Kleefseweg bestemmen als waterkering
- voorlandverbetering
- entree Gennepershuis en dam Hekkens
- maatwerklocatie
- zoekgebied natuurontwikkeling Niersdal
- zoekgebied versterken maasheggen
- beekherstel monding Kroonbeek
- werk met werk maken
- versterken erfgoed
- landschapsherstel
- beekkruising

- beekkruising
- entree
- toegang
- nieuw dorpshart
- fietsroute
- wandelroute
- bestaande wandelroutes
- kruising circumsvalatielinie
- kano opstaptelek

0m 125m 250m



BEHOUD BOMENRIJ

ENTREE KERKPLEIN / NEERVELDSESTRAAT

ZOEKGEBIED VERSTERKEN STRUCTUUR MAASHEGGEN

LAARZENPAD

LANDSCHAPSHERSTEL RIVIERDUIN

VERHOLEN KERING IN RIVIERDUIN I.C.M. NATUURHERSTEL

DIJKTERUGLEGGING

WEERDVERLAGING EN NATUURONTWIKKELING NABIJ VML. STEENFABRIEK

MAATWERKLOCATIE

ENTREE GENNEPERHUIS

KANO OPSTAPPELEK

BEEKHERSTEL MONDING KROONBEEK

GENNEPERHUIS

PIETERPAD

TOEGANG

DIJK NA

deelgebied Niersdal - Ottersum



Legenda

- dijk
- tuimelkade langs weg
- verborgen kering in rivierduin i.c.m. natuurherstel
- lage dijk
- Kleefseweg bestemmen als waterkering
- voorlandverbetering
- entree Genneperhuis en dam Hekkens
- maatwerklocatie
- zoekgebied natuurontwikkeling Niersdal
- zoekgebied versterken maasheggen
- beekherstel monding Kroonbeek
- werk met werk maken
- versterken erfgoed
- landschapsherstel
- beekkruising
- entree
- toegang
- nieuw dorpshart
- fietsroute
- wandelroute
- bestaande wandelroutes
- kruising circumvatietlinie
- kano opstaptelek

0m 125m 250m



deelgebied Hoge gronden Zelder - Ven-Zelderheide



Ven-Zelderheide

ENTREE EN RECREATIEF VERBINDEN
DORPSHART MET HET NIERSDAL

ZICHTBAAR MAKEN DAM

KANO OPSTAPPELEK

TOEGANG MARIA ROEPAEN

BEHOUD / HERPLANT BOMEN

ZOEKGEBIED KERING

NIERS

TOEGANG SIEBENGEWALDSEWEG


OVERLAPING
NATUURONTWIKKELING
EN CREËREN RECREATIEPLEKKEN
AAN DE NIERS

NIERSDALPAD

ERPAD

Legenda

- dijk
- tuimelkade langs weg
- verborgen kering in rivierduin i.c.m. natuurherstel
- lage dijk
- Kleefseweg bestemmen als waterkering
- voorlandverbetering
- entree Gennepershuis en dam Hekkens
- maatwerklocatie
- zoekgebied natuurontwikkeling Niersdal
- zoekgebied versterken maasheggen
- beekherstel monding Kroonbeek
- werk met werk maken
- versterken erfgoed
- landschapsherstel
- beekkruising
- entree
- toegang
- nieuw dorpshart
- fietsroute
- wandelroute
- bestaande wandelroutes
- kruising circumvatatielinie
- kano opstaptelek



Overzicht van dijksecties (dijkpaspoorten) in tracé van Lob van Genneep

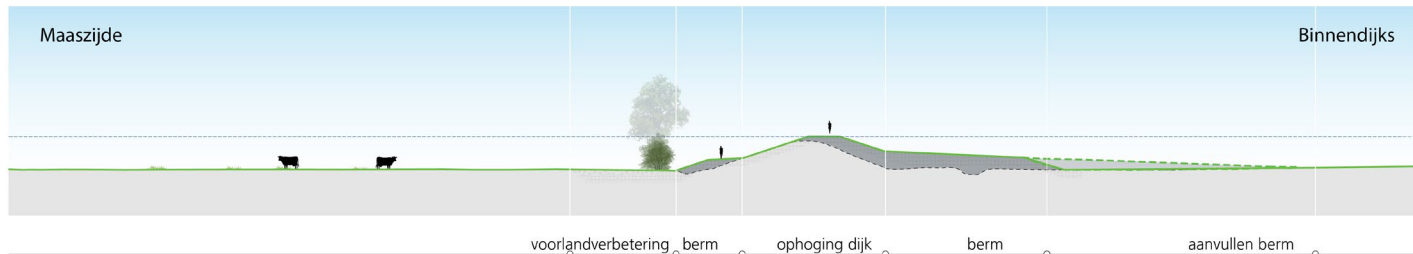
inclusief hoogtes boven N.A.P. van de waterkering na realisatie



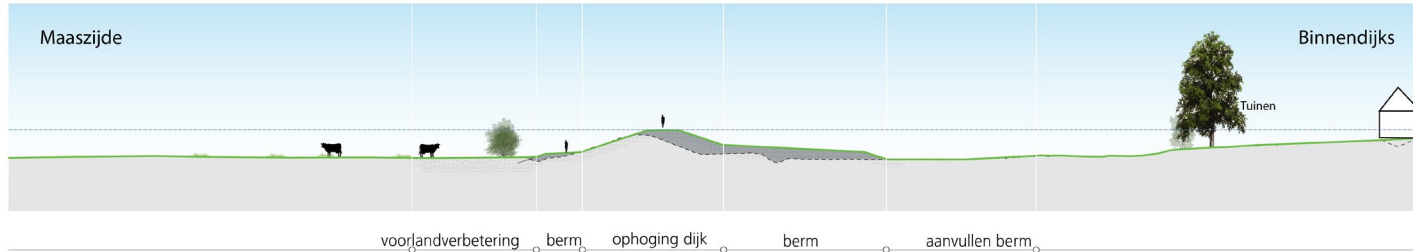
Indicatie van hoogte waterkering in de eindsituatie na realisatie van project Lob van Genneep (plus of min 0,2 meter). Vlak na realisatie kan de hoogte wat meer zijn, afhankelijk van de mate waarin rekening moet worden gehouden met de verwachte zetting en klink van het grondlichaam.

Overzicht van profielen voor verschillende dijksecties (dijkpaspoorten) in tracé van Lob van Gennepe

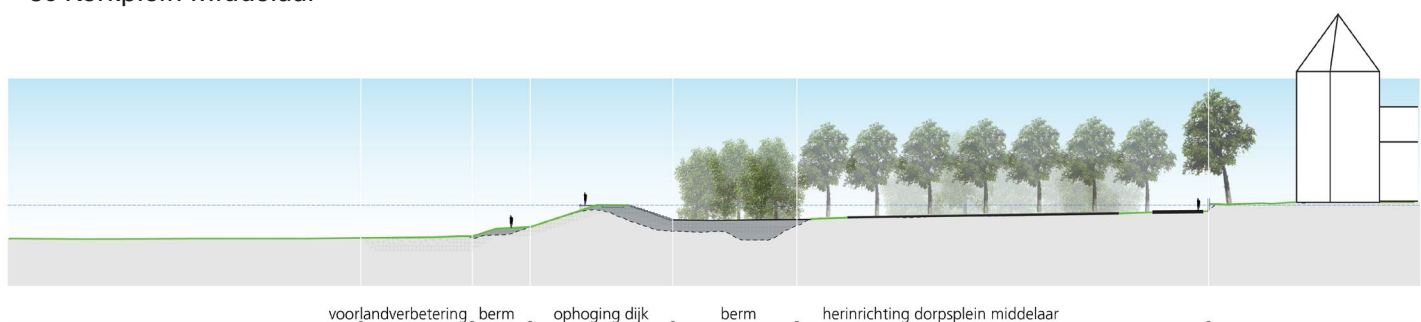
3a Mook Middelaar



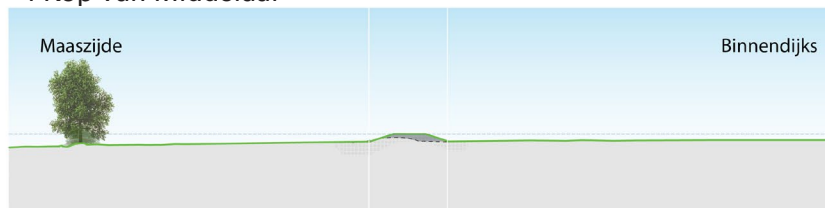
3b Middelaar



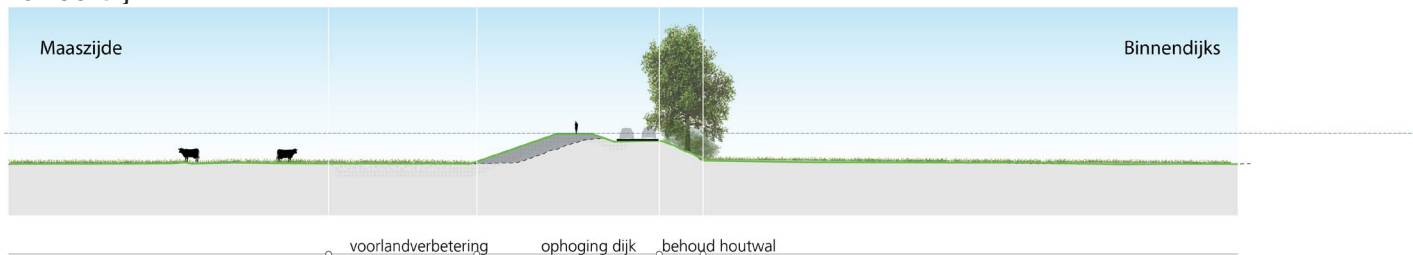
3c Kerkplein Middelaar



4 Kop van Middelaar



5 Voordijk




6a Bossebrugweg lage kade




Overzicht van profielen voor verschillende dijksecties (dijkpaspoorten) in tracé van Lob van Gennepe


6b Landduin hoge grond



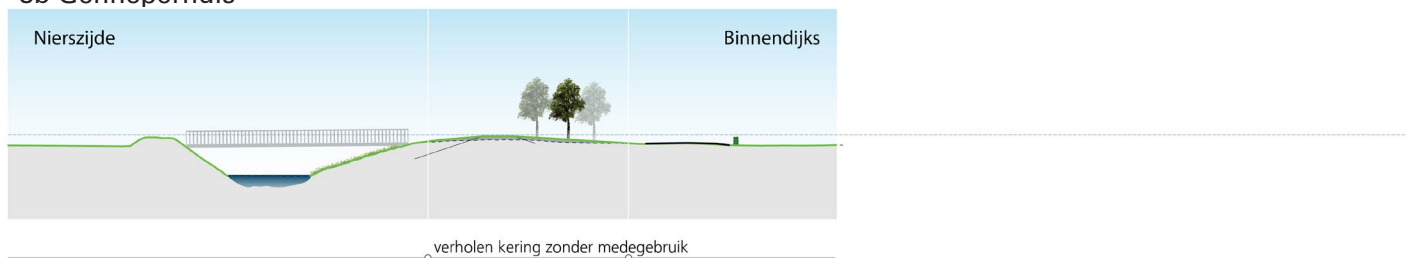
7 Voormalige steenfabriek




8a Bloemenstraat



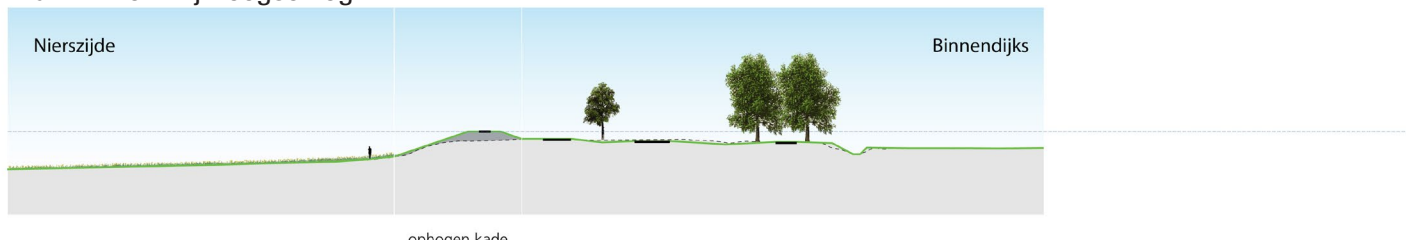
8b Genneperhuis




9 Bloemenstraat aan de Niers



10 N271 en Nijmeegseweg

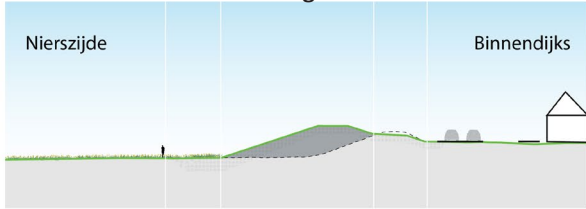


12 Henakker



Overzicht van profielen voor verschillende dijksecties (dijkpaspoorten) in tracé van Lob van Gennepe

13 Ottersum Kleine Weg



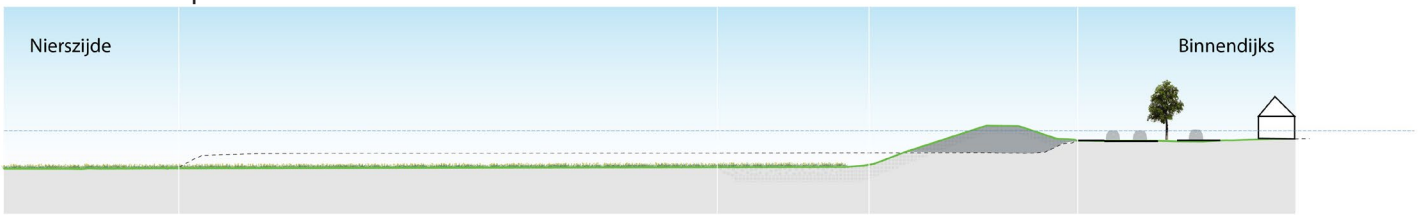
voorlandverbetering ophoging dijk berm

14 Ottersum 't Zand



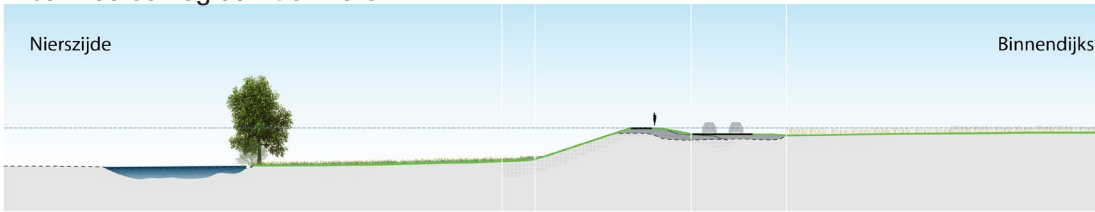
voorlandverbetering ophoging dijk berm aanhelen berm

15 Ottersum sportvelden



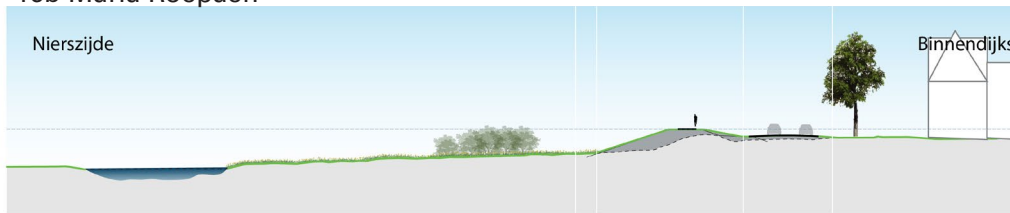
weerdverlaging + verplaatsen sportvelden voorlandverbetering nieuwe dijk

16a Kleefseweg aan de Niers



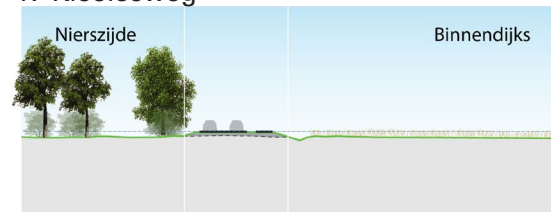
voorlandverbetering ophogen dijk ophogen weg

16b Maria Roepaen



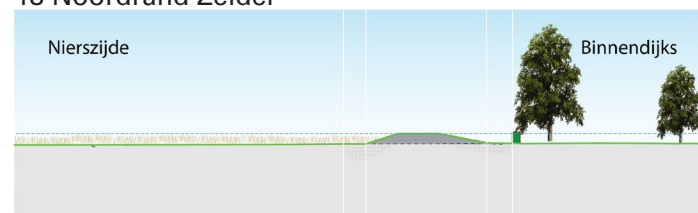
voorlandverbetering ophogen dijk ophogen weg

17 Kleefseweg



ophoging kleefse weg

18 Noordrand Zelder



nieuwe dijk

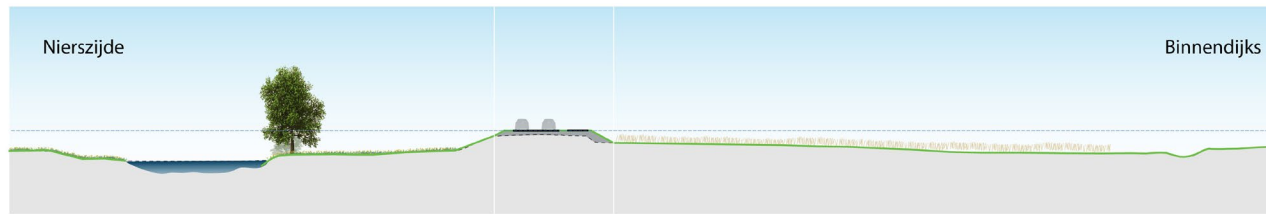
Overzicht van profielen voor verschillende dijksecties (dijkpaspoorten) in tracé van Lob van Gennepe

18e Biesterveld



nieuwe kering

19 De dam Hekens



ophoging dam