



Ruimtelijke Verkenning Buisleidingen

Rapport B. Zuid-Nederland

Ministerie van Economische Zaken en Klimaat

722230 | V1.0

12-6-2023



Pondera

Hoofdvestiging Nederland

Amsterdamseweg 13
6814 CM Arnhem
088 – pondera (088-7663372)
info@ponderaconsult.com

Postadres

Postbus 919
6800 AX Arnhem

Vestiging South East Asia

Jl. Mampang Prapatan XV no 18
Mampang
Jakarta Selatan 12790
Indonesia

Vestiging North East Asia

Suite 1718, Officia Building 92
Saemunan-ro, Jongno-gu
Seoul Province
Republic of Korea

Vestiging Vietnam

7th Floor, Serepok Building
56 Nguyen Dinh Chieu Street, Da Kao Ward,
District 1 Ho Chi Minh City
Vietnam

Colofon

Soort document

Ruimtelijke Verkenning Buisleidingen

Projectnaam

Rapport B. Zuid-Nederland

Versienummer

V1.0

Datum

12-6-2023

Project nummer

722230

Opdrachtgever

Ministerie van Economische Zaken en Klimaat

Auteur

Janno Heger

Nagekeken door

Marjolein Pigge

Disclaimer

In het onderzoek is gebruik gemaakt van algemeen geaccepteerde uitgangspunten, modellen en informatie die ten tijde van het opstellen van dit rapport ter beschikking stonden. Aanpassingen in de uitgangspunten, modellen of gebruikte gegevens kunnen leiden tot andere uitkomsten. De aard en de nauwkeurigheid van de gebruikte gegevens voor het onderzoek bepalen in belangrijke mate de nauwkeurigheid en de onzekerheden van de berekende uitkomsten. Pondera is niet aansprakelijk voor gederfde inkomsten of schade die wordt geleden door opdrachtgever(s) en/of derden uit conclusies die gebaseerd zijn op gegevens die niet van Pondera afkomstig zijn. Deze rapportage is opgesteld met de intentie dat deze alleen gebruikt wordt door de opdrachtgever en slechts voor het doel waarvoor de rapportage is opgesteld. Er mag geen beroep worden gedaan op de informatie uit deze rapportage voor andere doeleinden zonder schriftelijke toestemming van Pondera. Pondera is niet verantwoordelijk voor de consequenties die kunnen voortvloeien uit het oneigenlijk gebruik van de rapportage. De verantwoordelijkheid voor het gebruik van (de analyse, resultaten en bevindingen in) de rapportage blijft bij de opdrachtgever. De Rechtsverhouding opdrachtgevers – architect, ingenieur en adviseur conform DNR 2011 is te allen tijde van toepassing. Pondera werkt met een kwaliteitsmanagementsysteem dat door EIK gecertificeerd is volgens de ISO 9001:2015 norm.

Inhoudsopgave

1	Inleiding	3
1.1	Verkenning buisleidingstroken	3
1.2	Afwijkingen vastgestelde buisleidingstroken in Zuid-Nederland	3
2	Afwijkingen in Zeeland	5
2.1	Kapelle (gemeentecode 10.4)	7
2.2	Reimerswaal (gemeentecode 10.7)	8
3	Afwijkingen in Noord-Brabant	10
3.1	Alphen-Chaam (gemeentecode 11.1)	12
3.2	Bernheze (gemeentecode 11.7)	14
3.3	Boxtel (gemeentecode 11.11)	16
3.4	Breda (gemeentecode 11.12)	19
3.5	Drimmelen (gemeentecode 11.16)	20
3.6	Gemert-Bakel (gemeentecode 11.22)	22
3.7	Goirle (gemeentecode 11.24)	23
3.8	Hilvarenbeek (gemeentecode 11.30)	24
3.9	Laarbeek (gemeentecode 11.31)	25
3.10	Land van Cuijk (gemeentecode 11.32)	28
3.11	Maashorst (gemeentecode 11.34)	31
3.12	Meerijstad (gemeentecode 11.35)	32
3.13	Moerdijk (gemeentecode 11.36)	35
3.14	Oirschot (gemeentecode 11.38)	36
3.15	Oisterwijk (gemeentecode 11.39)	37
3.16	Oosterhout (gemeentecode 11.40)	39
3.17	Oss (gemeentecode 11.41)	41
3.18	Roosendaal (gemeentecode 11.43)	46
3.19	Sint-Michielsgestel (gemeentecode 11.45)	50
3.20	Tilburg (gemeentecode 11.49)	53
3.21	Woensdrecht (gemeentecode 11.55)	54
3.22	Zundert (gemeentecode 11.56)	59
4	Afwijkingen in Limburg	62
4.1	Beekdaelen (gemeentecode 12.2)	64
4.2	Echt-Susteren (gemeentecode 12.6)	67
4.3	Horst aan de Maas (gemeentecode 12.11)	69
4.4	Peel en Maas (gemeentecode 12.20)	71
4.5	Roermond (gemeentecode 12.22)	74
4.6	Sittard-Geleen (gemeentecode 12.24)	75
4.7	Venray (gemeentecode 12.29)	79

1 Inleiding

1.1 Verkenning buisleidingstroken

Als onderdeel van de Integrale Effectanalyse (IE) van het Programma Energiehoofdstructuur (PEH) heeft het Nederlandse Ministerie van Economische zaken en Klimaat (hierna: EZK) Pondera gevraagd een verkenning uit te voeren naar de buisleidingstracés uit de oorspronkelijke Structuurvisie Buisleidingen 2012-2035, zoals opgenomen als indicatieve en Vastgestelde (gereserveerde) tracés in het Besluit algemene regels ruimtelijke ordening (Barro).

De verkenning buisleidingstroken bestaat uit twee delen:

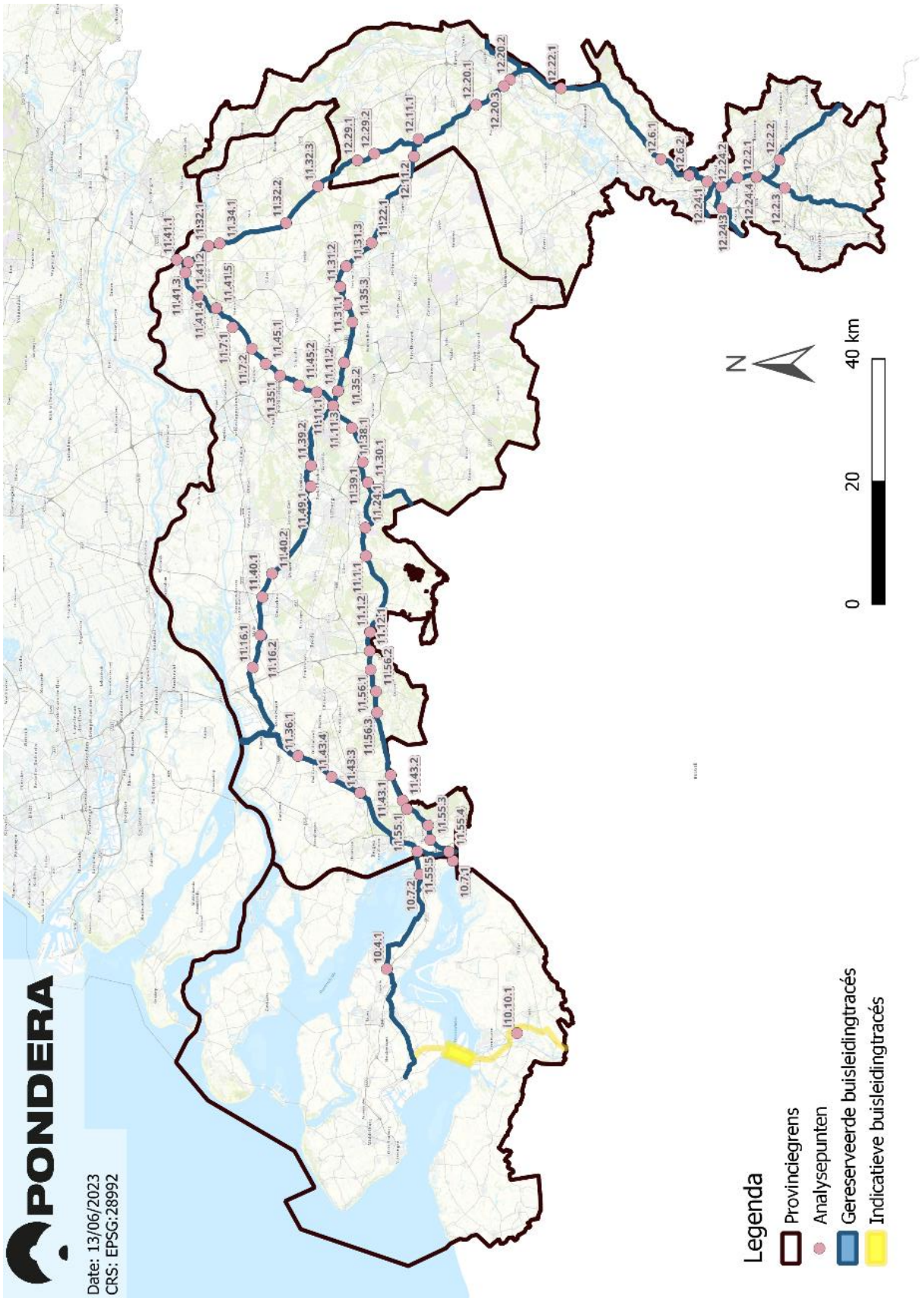
1. Om de **indicatieve buisleidingstroken**, zoals bepaald in de Structuurvisie Buisleidingen 2012-2035, om te kunnen zetten tot formeel gereserveerde buisleidingstroken (ook wel voorkeustracés) is een analyse uitgevoerd van deze tracés in relatie tot de gerealiseerde buisleidingen. Daar waar dit afwijkt is de omgeving nader geanalyseerd en zo nodig een voorstel gedaan voor wijziging. **Deel A** van de verkenning dient te leiden tot een goede ruimtelijke onderbouwing voor het planologisch-juridisch vastleggen van de indicatieve buisleidingstroken in het Barro. De indicatieve buisleidingstroken zijn te vinden in deel A van de verkenning. Ook een uitgebreidere toelichting op het project en uitgangspunten voor de analyses worden in deel A nader toegelicht.
2. **Deel B** is een kaartenatlas waarin de discrepanties tussen gerealiseerde buisleidingen en de **vastgestelde buisleidingstroken** in beeld zijn gebracht. Deel B bestaat uit 4 aparte regioatlassen: Noord (provincies Friesland, Groningen en Drenthe), West (provincies Flevoland, Utrecht, Noord-Holland en Zuid-Holland), Oost (provincies Overijssel en Gelderland) en Zuid (provincies Noord-Brabant, Zeeland en Limburg).

Deze atlas is deel B voor de regio Zuid-Nederland.

1.2 Afwijkingen vastgestelde buisleidingstroken in Zuid-Nederland

In Zuid-Nederland zijn er in totaal 69 afwijkingen geconstateerd. Dit zijn afwijkingen voor buisleidingen van nationaal belang die in de buurt van de **vastgestelde** of indicatieve reserveringsstroken aanwezig zijn. De afwijkingen zijn genummerd op basis van provincie en gemeente. De positie van iedere afwijking is weergegeven in onderstaande figuur.

In de hoofdstukken 2, 3 en 4 is voor respectievelijk Zeeland, Noord-Brabant en Limburg iedere afwijking gedetailleerd in kaart gebracht evenals de aanwezigheid van elementen als panden, (water en spoor)wegen en natuur.



2 Afwijkingen in Zeeland



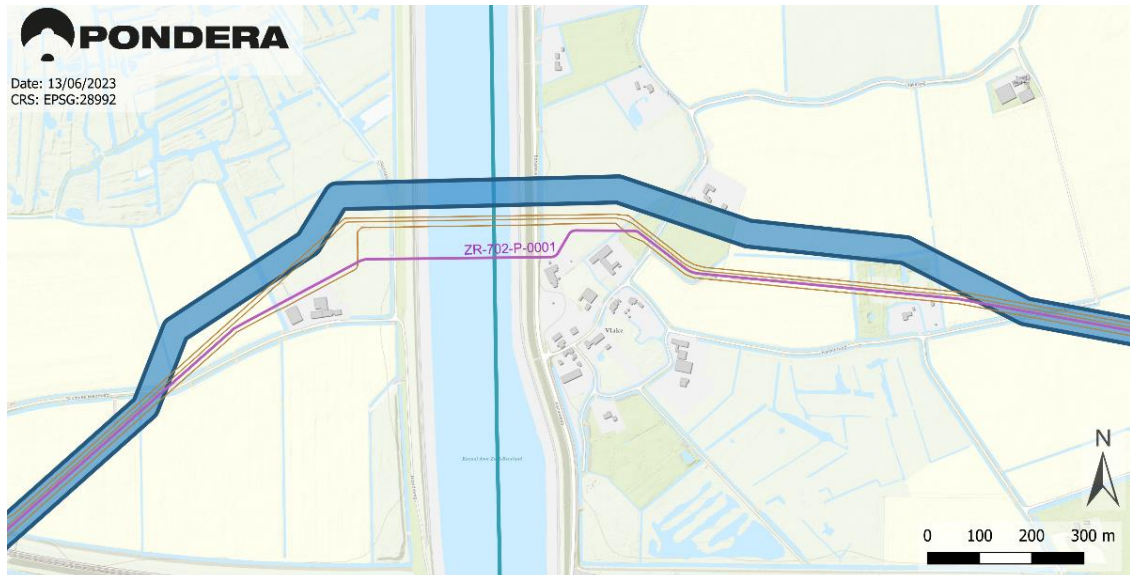
Voor locaties in de provincie Zeeland wordt het nummer 10 gebruikt. In de volgende gemeentes binnen de provincie Zeeland zijn gereserveerde buisleidingtracés gesitueerd;

- Kapelle (gemeentecode **10.4**)
- Reimerswaal (gemeentecode **10.7**)

Op de locatie i10.10.1 (onderdeel van gemeente Terneuzen) is een afwijking ten opzichte van het indicatieve buisleidingtracé. Deze afwijking is niet in dit rapport geanalyseerd. We verwijzen hiervoor naar rapport A.

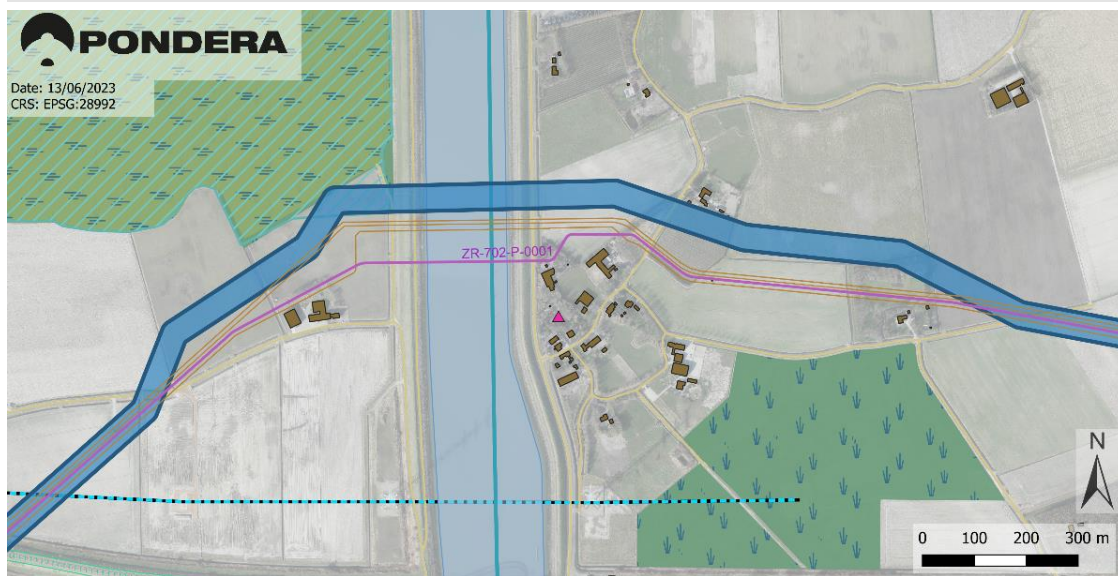
2.1 Kapelle (gemeentecode 10.4)

10.4.1



Legenda

-  Provinciegrens
-  Buisleidingen Nationaal Belang
-  Overige buisleidingen
-  Gereserveerde buisleidingstracés
-  Indicatieve buisleidingtracés
-  Gemeentegrenzen



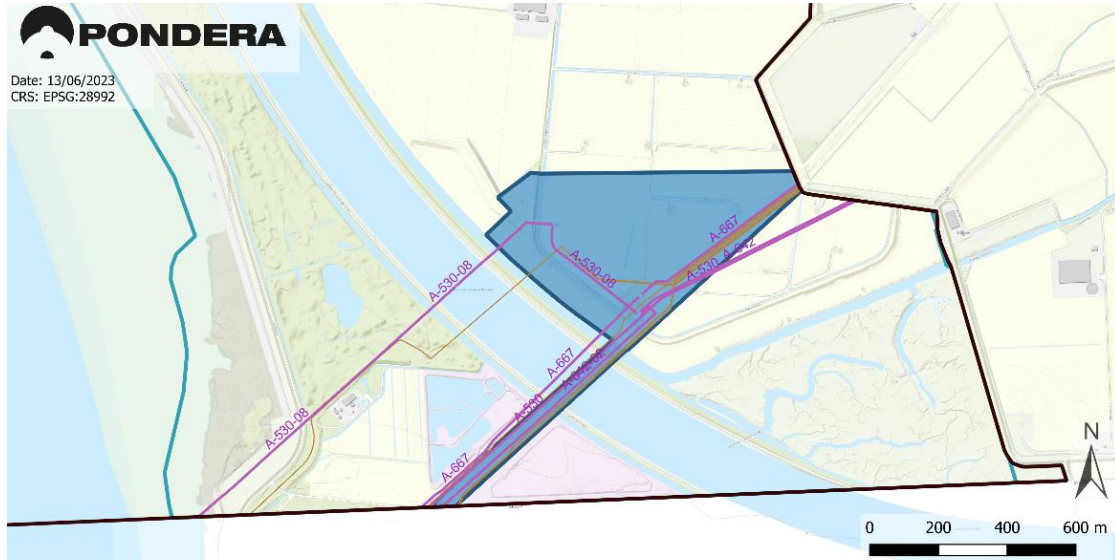
Legenda

- | | | |
|--|--|--|
|  Provinciegrens |  Gemeentegrenzen |  Rijksmonumenten |
|  Buisleidingen Nationaal Belang |  Vaarwegen |  Stiltegebieden |
|  Overige buisleidingen |  Spoorwegen |  Natura2000 |
|  Gereserveerde buisleidingstracés |  Hoofd- en snelwegen |  NNN |
|  Indicatieve buisleidingtracés |  Wegen |  Nationale landschappen |
|  Panden |  Hoogspanningsleidingen |  Bestaande windturbines |



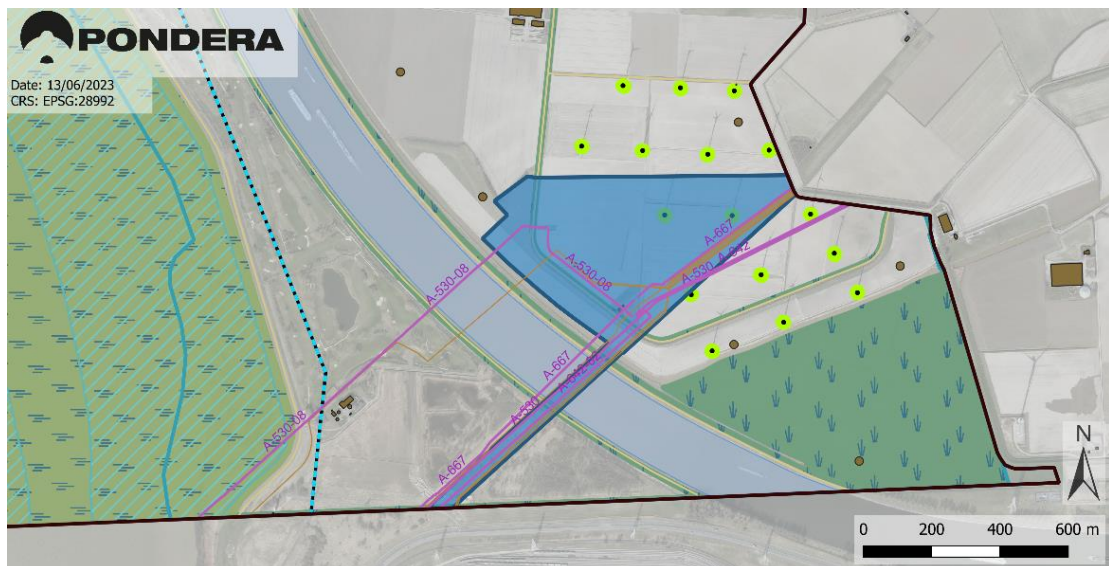
2.2 Reimerswaal (gemeentecode 10.7)

10.7.1



Legenda

- Provinciegrens
- Buisleidingen Nationaal Belang
- Overige buisleidingen
- Gereserveerde buisleidingstracés
- Indicatieve buisleidingstracés
- Gemeentegrenzen

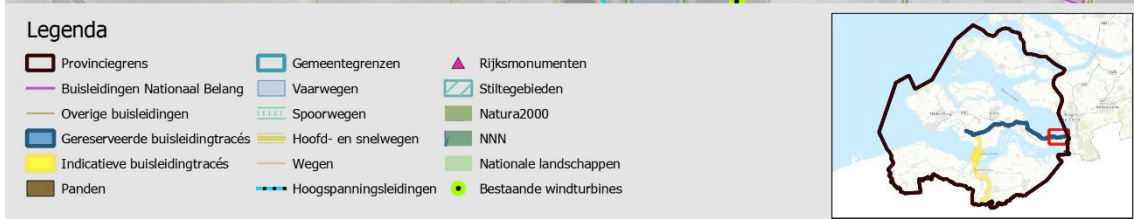
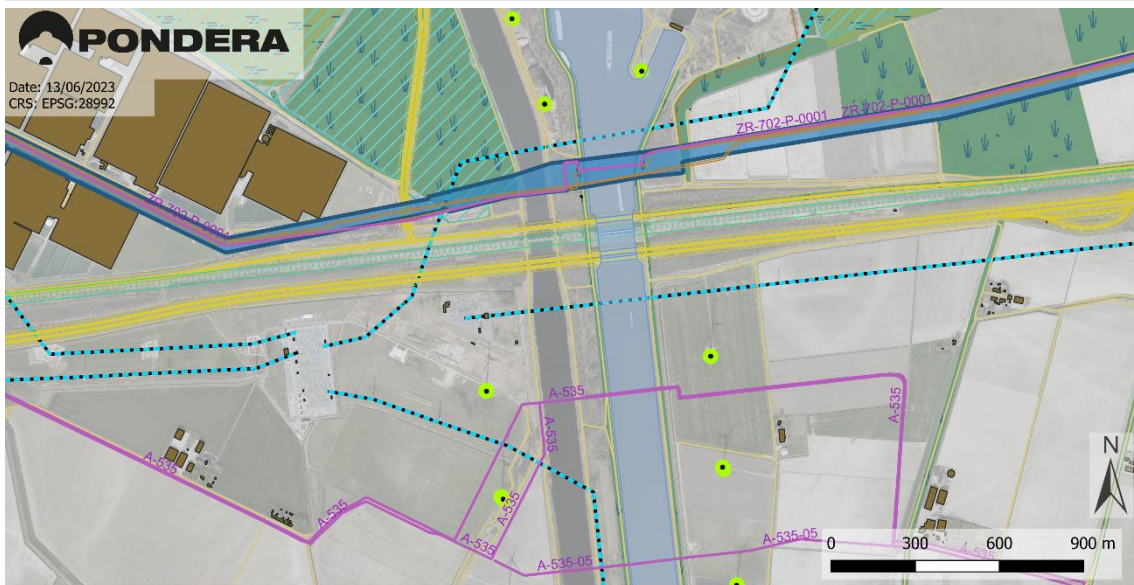
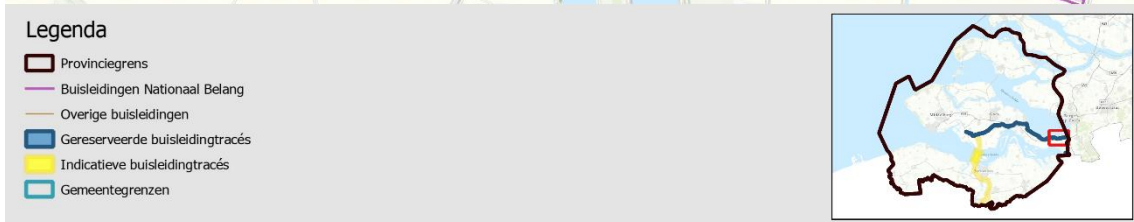
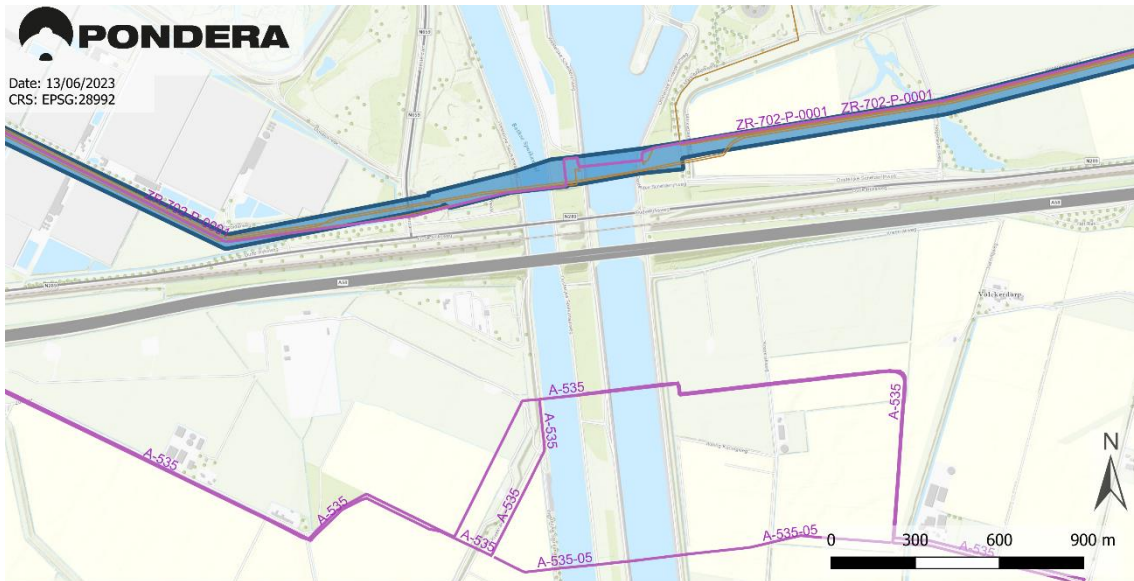


Legenda

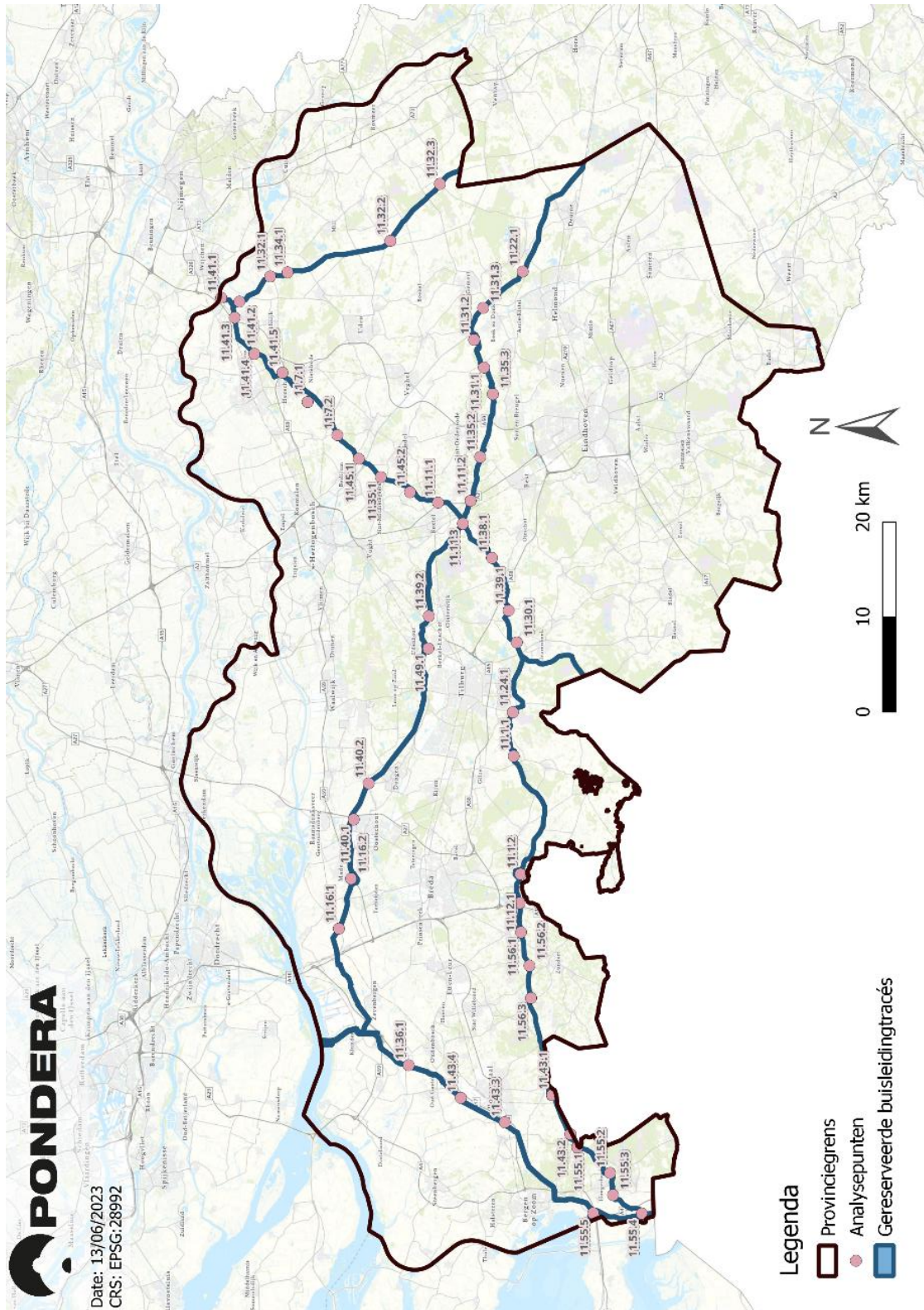
- Provinciegrens
- Buisleidingen Nationaal Belang
- Overige buisleidingen
- Gereserveerde buisleidingstracés
- Indicatieve buisleidingstracés
- Panden
- Hoogspanningsleidingen
- Vaarwegen
- Spoorwegen
- Hoofd- en snelwegen
- Wegen
- ▲ Rijksmonumenten
- Stiltegebieden
- Natura2000
- NNN
- Nationale landschappen
- Bestaande windturbines



10.7.2



3 Afwijkingen in Noord-Brabant

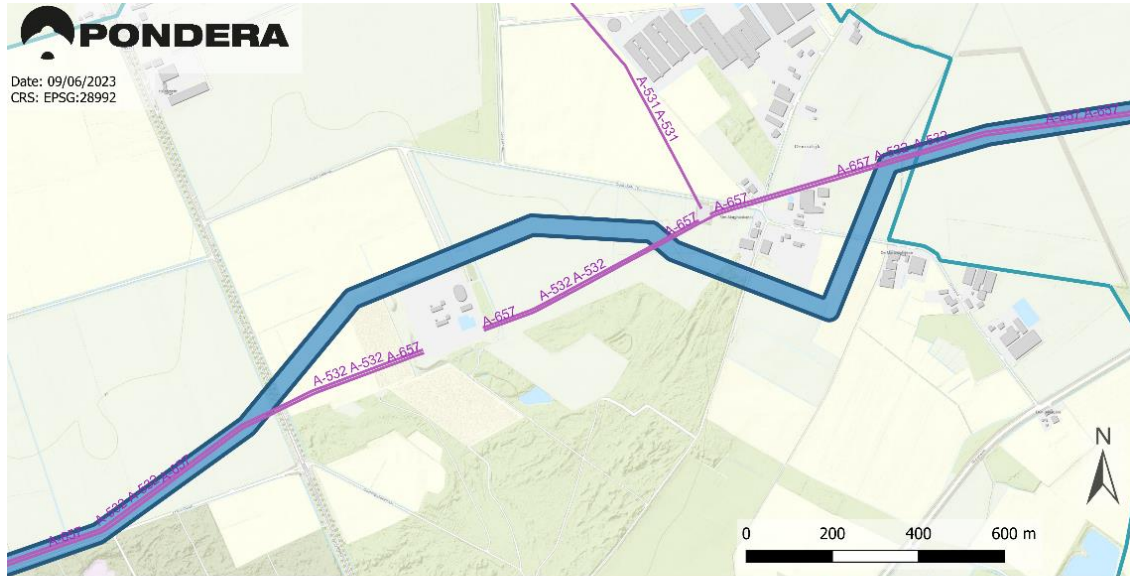


Voor locaties in de provincie Noord-Brabant wordt het (provincie)nummer **11** gebruikt. In de volgende gemeentes binnen de provincie Noord-Brabant zijn gereserveerde buisleidingtracés gesitueerd;





- Alphen-Chaam (gemeentecode **11.1**)
- Bernheze (gemeentecode **11.7**)
- Boxtel (gemeentecode **11.11**)
- Breda (gemeentecode **11.12**)
- Drimmelen (gemeentecode **11.16**)
- Gemert-Bakel (gemeentecode **11.22**)
- Goirle (gemeentecode **11.24**)
- Hilvarenbeek (gemeentecode **11.30**)
- Laarbeek (gemeentecode **11.31**)
- Land van Cuijk (gemeentecode **11.32**)
- Maashorst (gemeentecode **11.34**)
- Meierijstad (gemeentecode **11.35**)
- Moerdijk (gemeentecode **11.36**)
- Oirschot (gemeentecode **11.39**)
- Oosterhout (gemeentecode **11.40**)
- Oss (gemeentecode **11.41**)
- Roosendaal (gemeentecode **11.43**)
- Sint-Michielsgestel (gemeentecode **11.45**)
- Tilburg (gemeentecode **11.49**)
- Woensdrecht (gemeentecode **11.55**)
- Zundert (gemeentecode **11.56**)

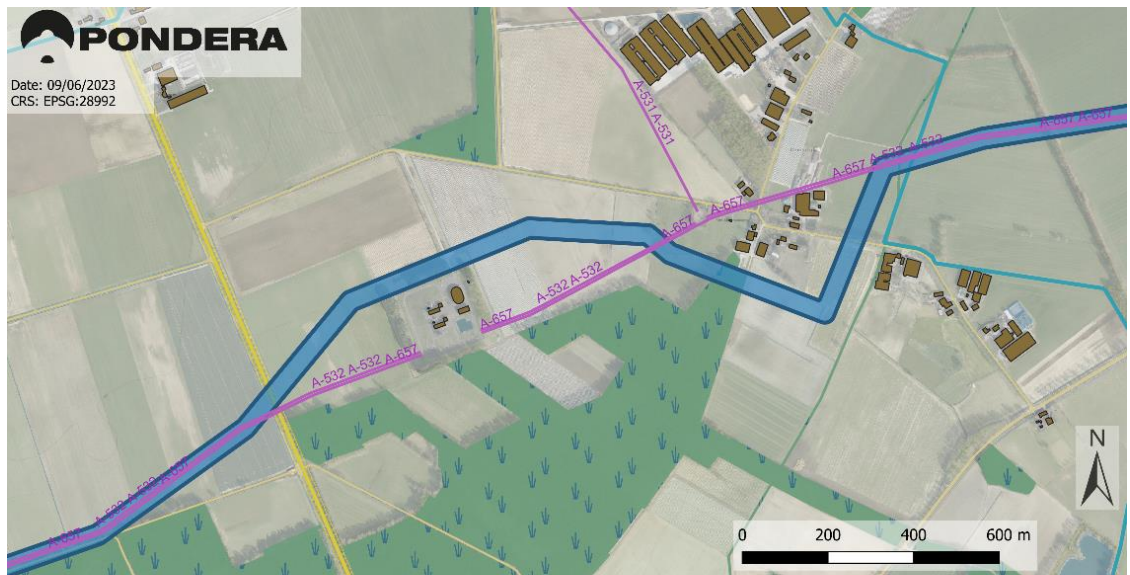
3.1 Alphen-Chaam (gemeentecode 11.1)

11.1.1



Legenda

-  Provinciegrens
-  Buisleidingen Nationaal Belang
-  Overige buisleidingen
-  Gereserveerde buisleidingstracés
-  Indicatieve buisleidingtracés
-  Gemeentegrenzen

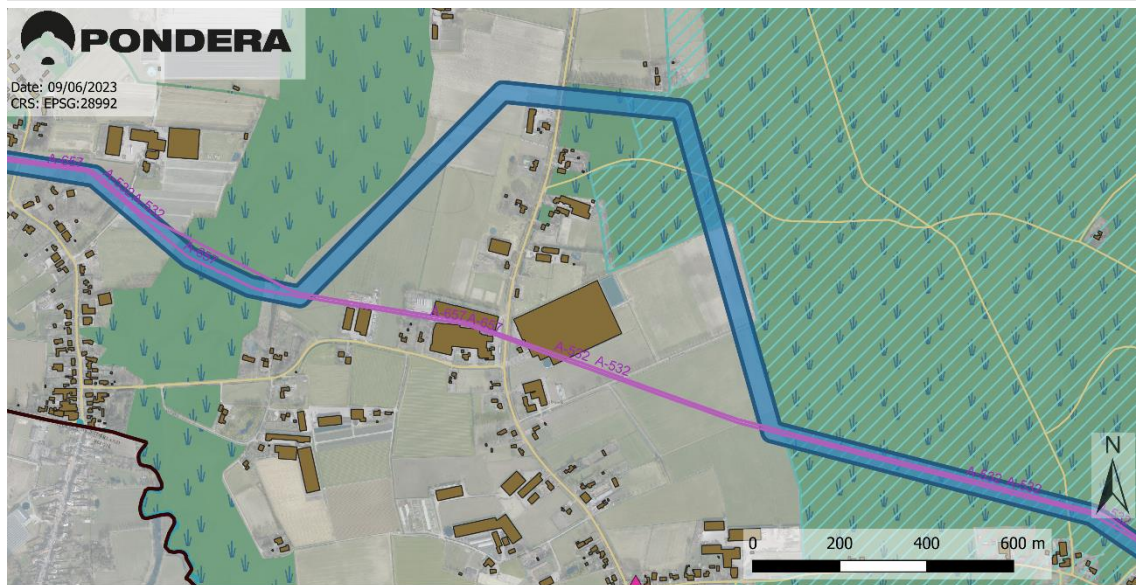
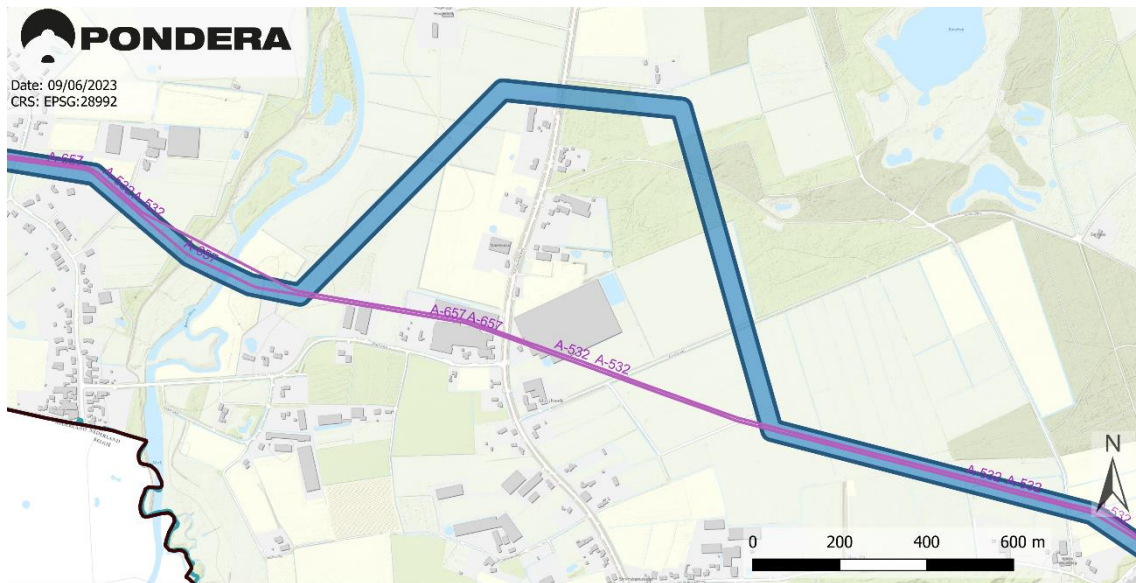


Legenda

- | | | |
|--|--|--|
|  Provinciegrens |  Gemeentegrenzen |  Rijksmonumenten |
|  Buisleidingen Nationaal Belang |  Vaarwegen |  Stillegebieden |
|  Overige buisleidingen |  Natura2000 |  NNN |
|  Gereserveerde buisleidingstracés |  Hoofd- en snelwegen |  Nationale landschappen |
|  Indicatieve buisleidingtracés |  Wegen |  Bestaande windturbines |
|  Panden |  Hoogspanningsleidingen | |

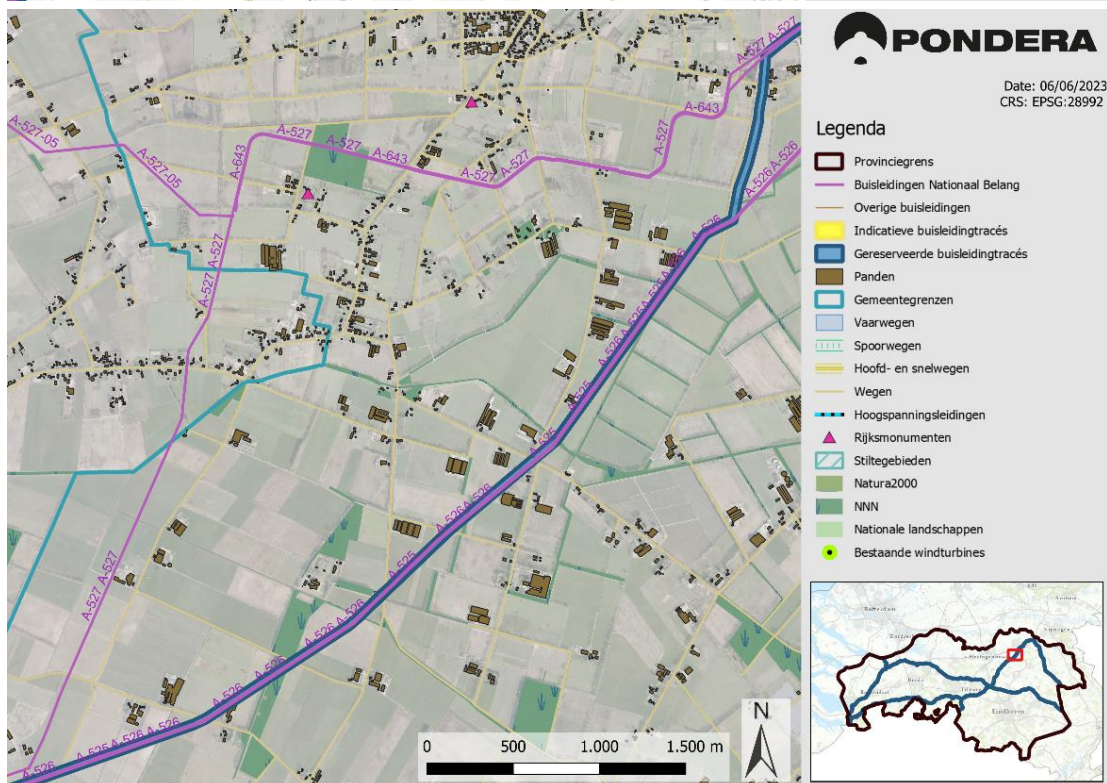
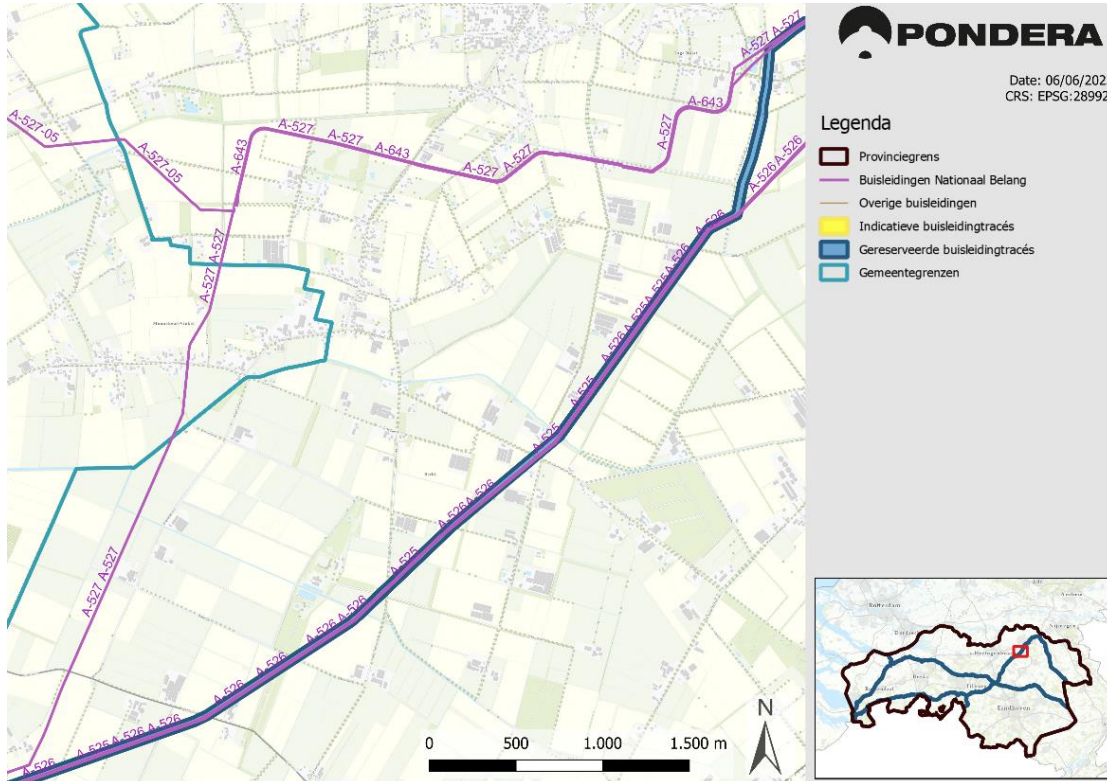


11.1.2

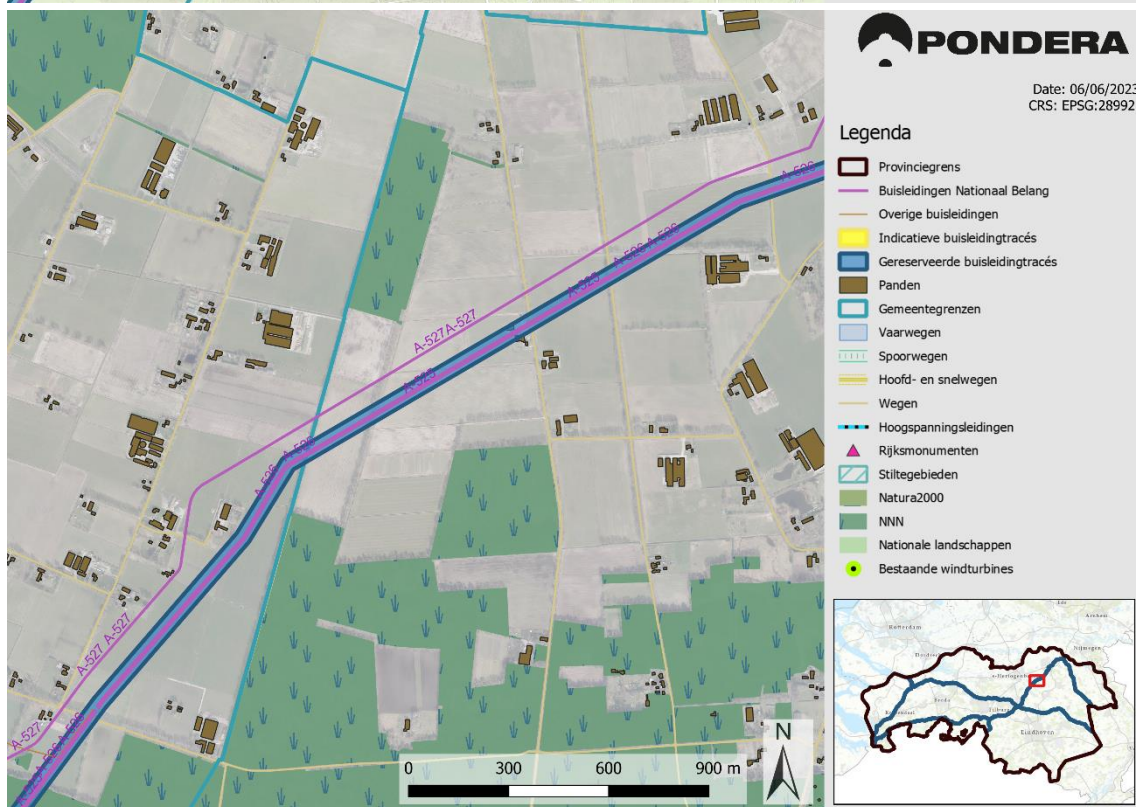
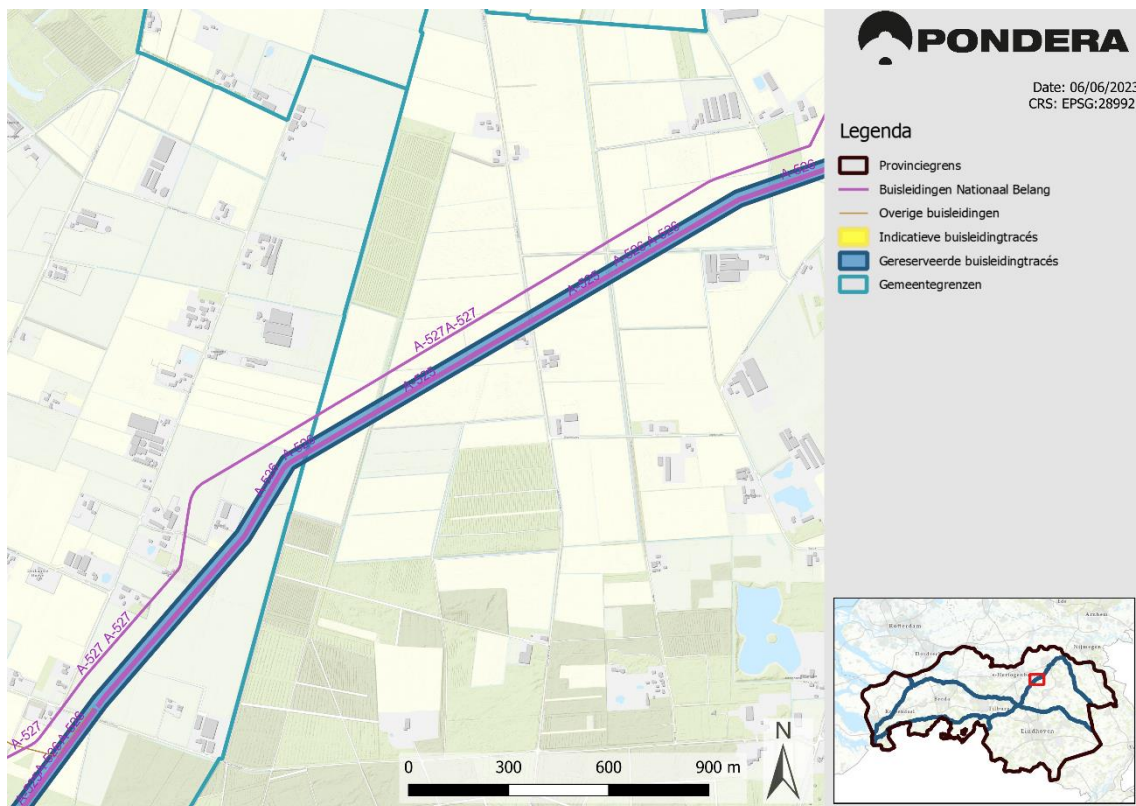


3.2 Bernheze (gemeentecode 11.7)

11.7.1

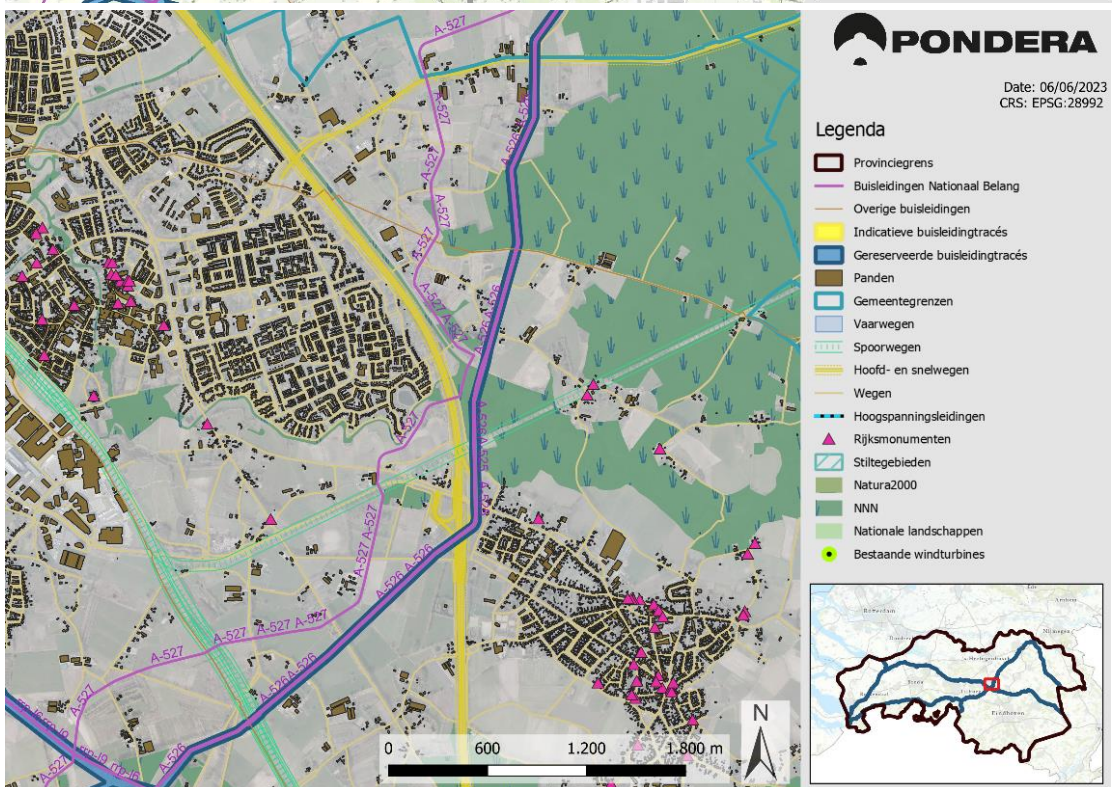
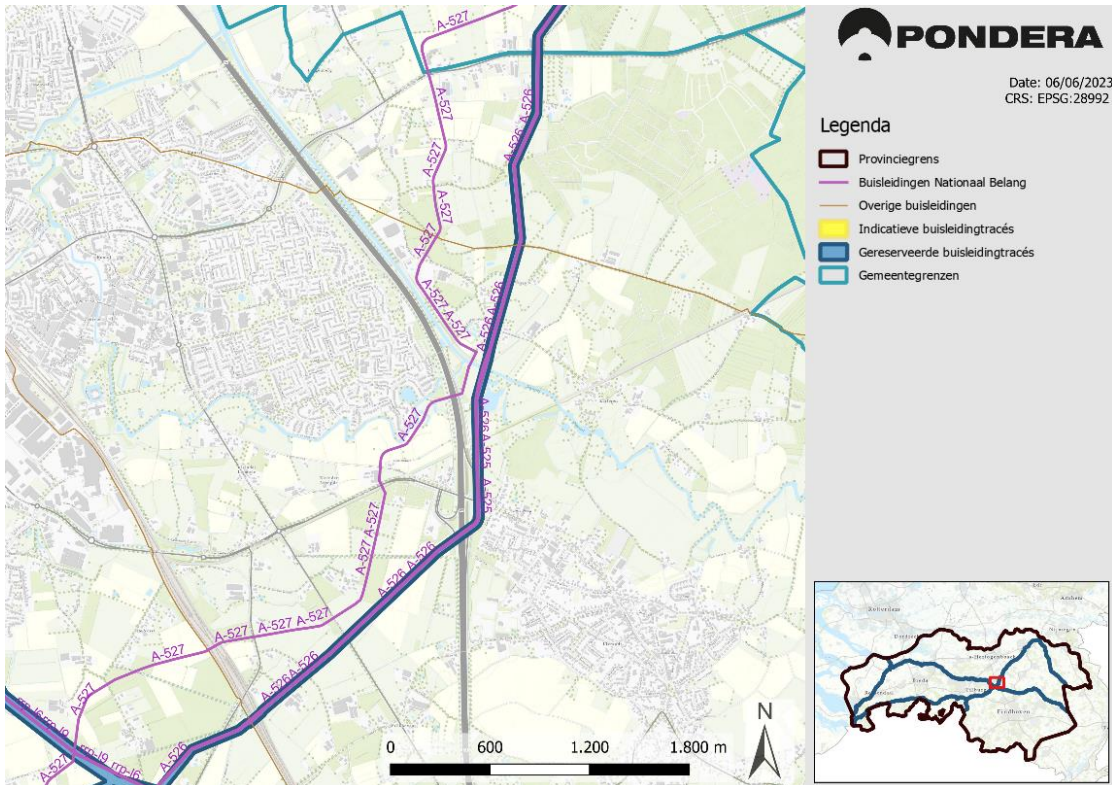


11.7.2

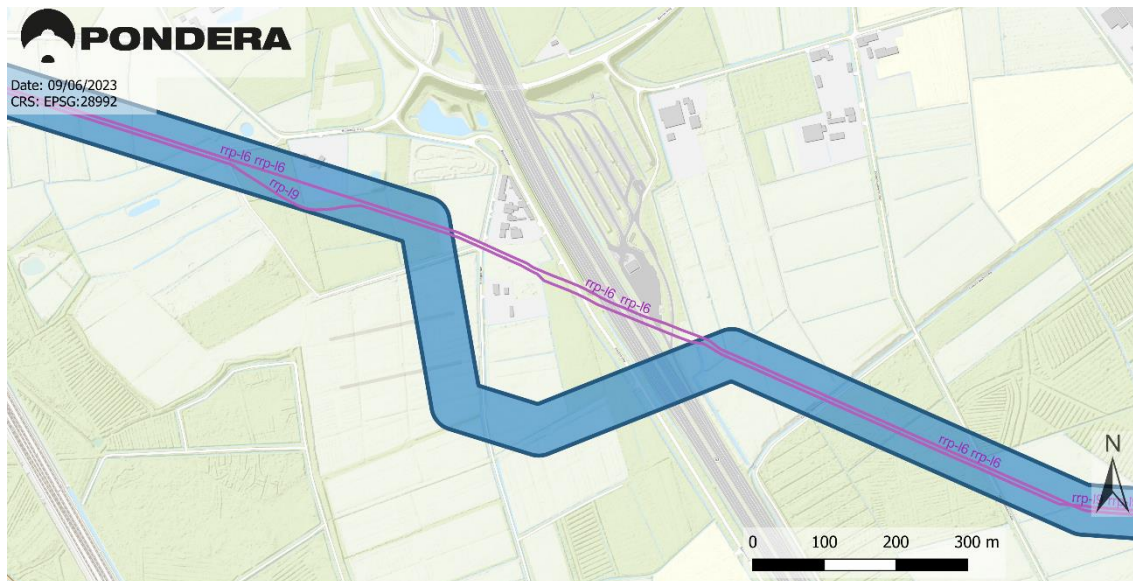


3.3 Boxtel (gemeentecode 11.11)







11.11.1

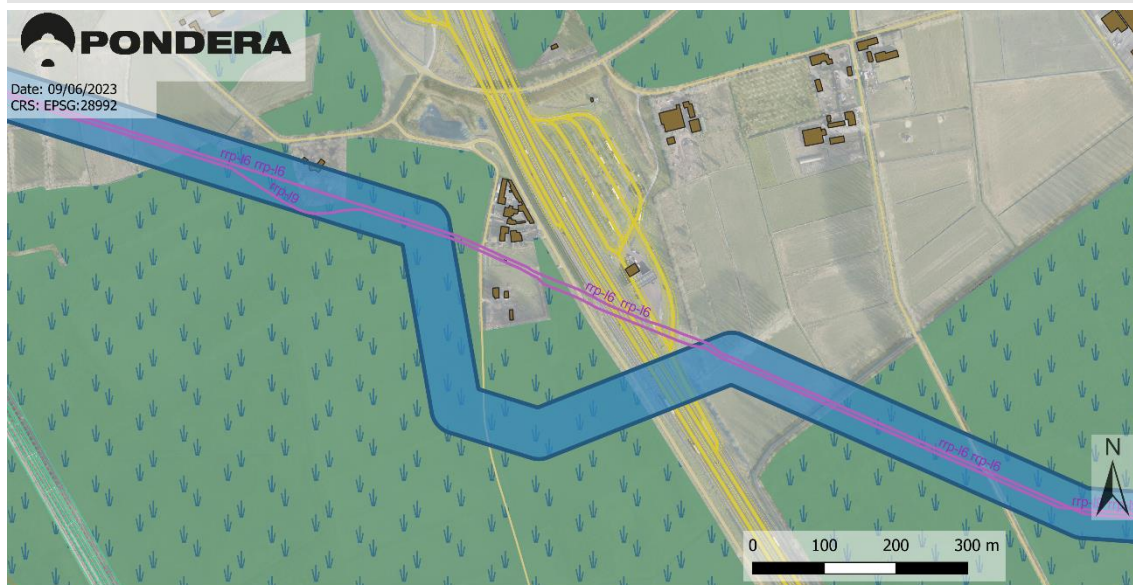
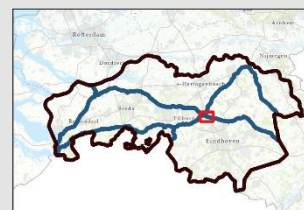


11.11.2



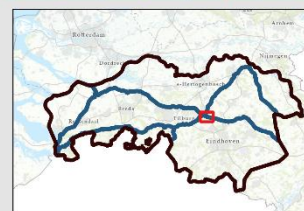
Legenda

-  Provinciegrens
-  Buisleidingen Nationaal Belang
-  Overige buisleidingen
-  Gereserveerde buisleidingstracés
-  Indicatieve buisleidingtracés
-  Gemeentegrenzen

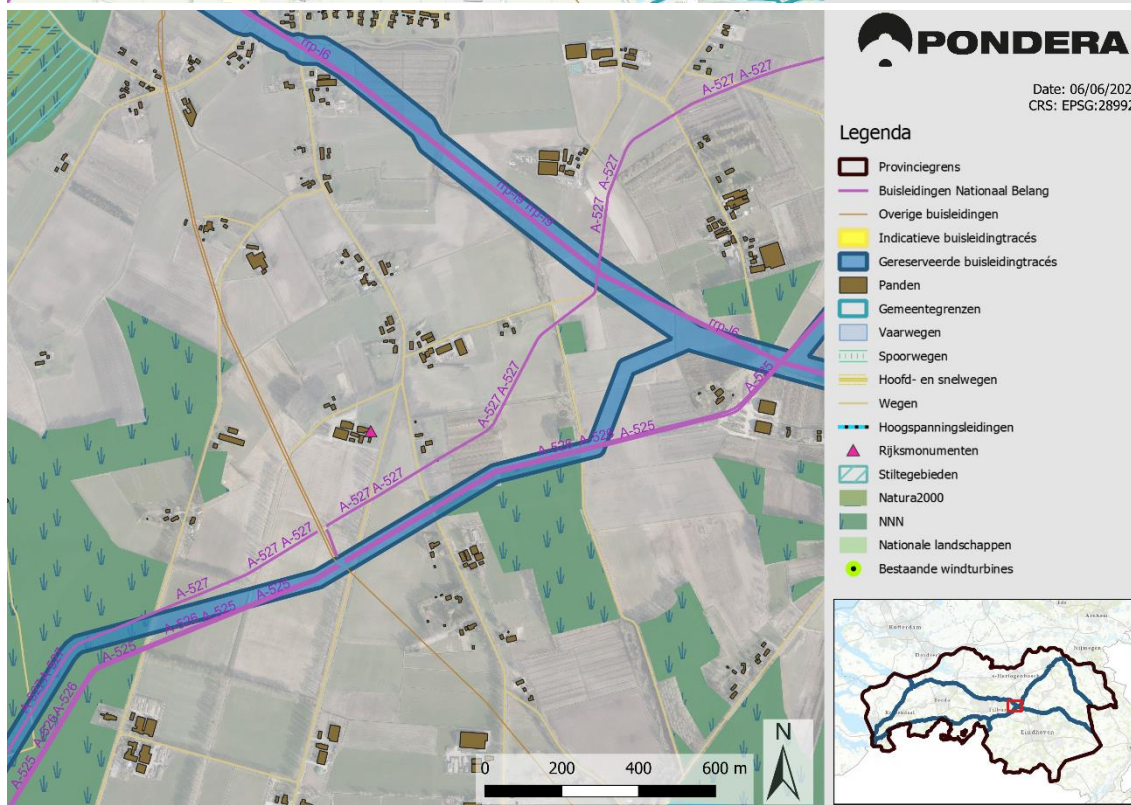
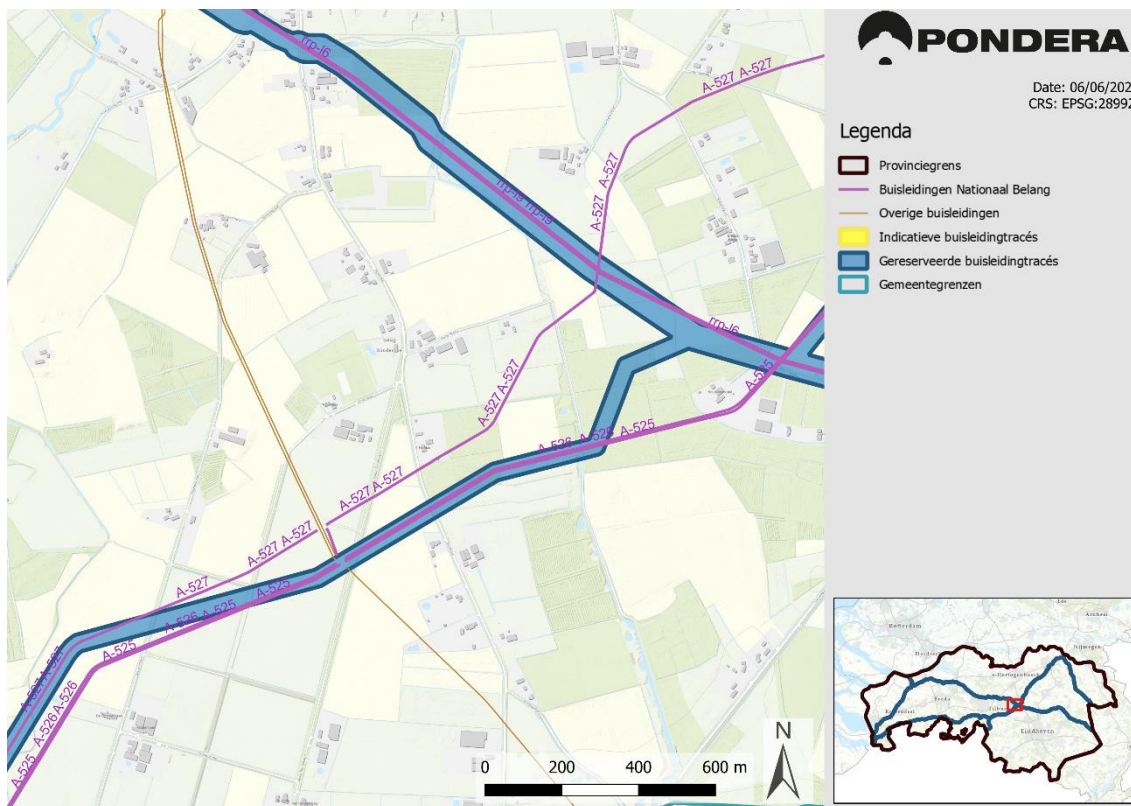


Legenda

- | | | |
|--|--|--|
|  Provinciegrens |  Gemeentegrenzen |  Rijksmonumenten |
|  Buisleidingen Nationaal Belang |  Vaarwegen |  Stillegebieden |
|  Overige buisleidingen |  Spoorwegen |  Natura2000 |
|  Gereserveerde buisleidingstracés |  Hoofd- en snelwegen |  NNN |
|  Indicatieve buisleidingtracés |  Wegen |  Nationale landschappen |
|  Panden |  Hoogspanningsleidingen |  Bestaande windturbines |

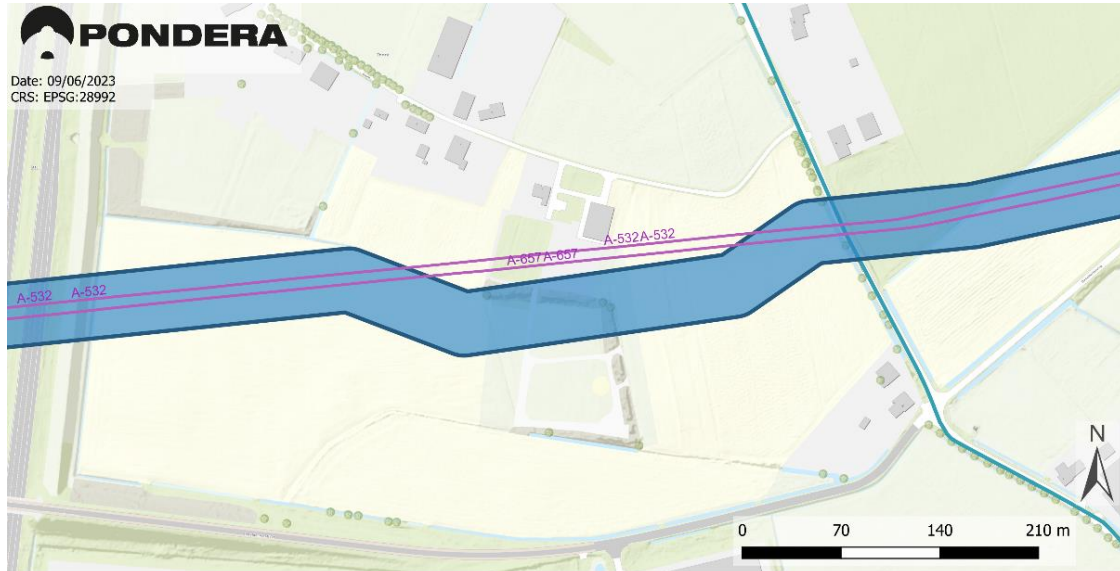


11.11.3









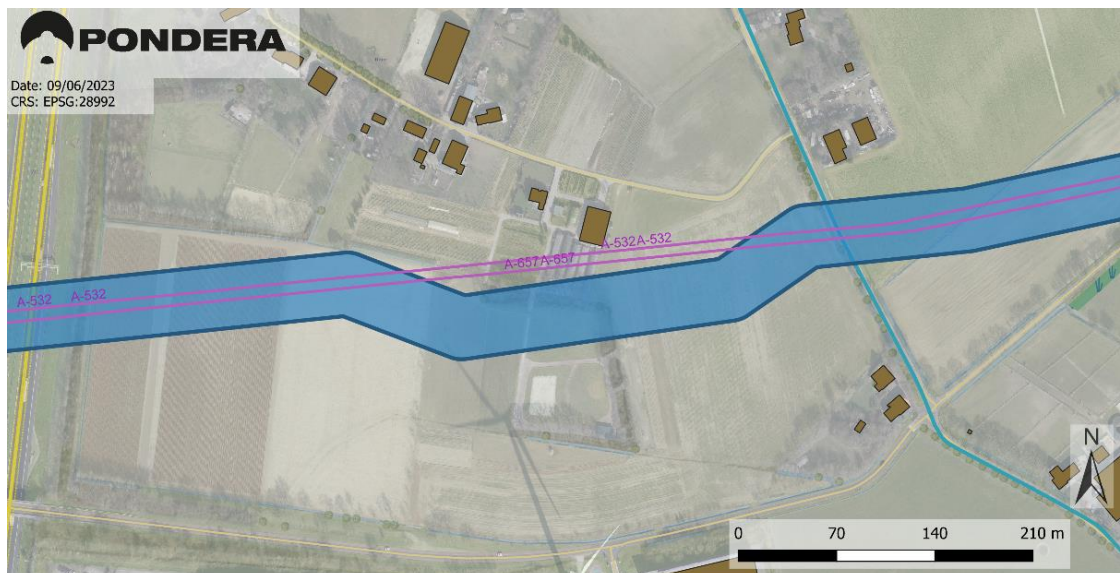
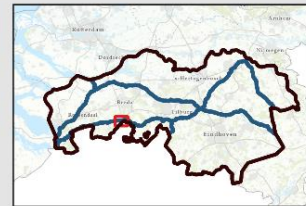
3.4 Breda (gemeentecode 11.12)

11.12.1



Legenda

-  Provinciegrens
-  Buisleidingen Nationaal Belang
-  Overige buisleidingen
-  Gereserveerde buisleidingstracés
-  Indicatieve buisleidingtracés
-  Gemeentegrenzen



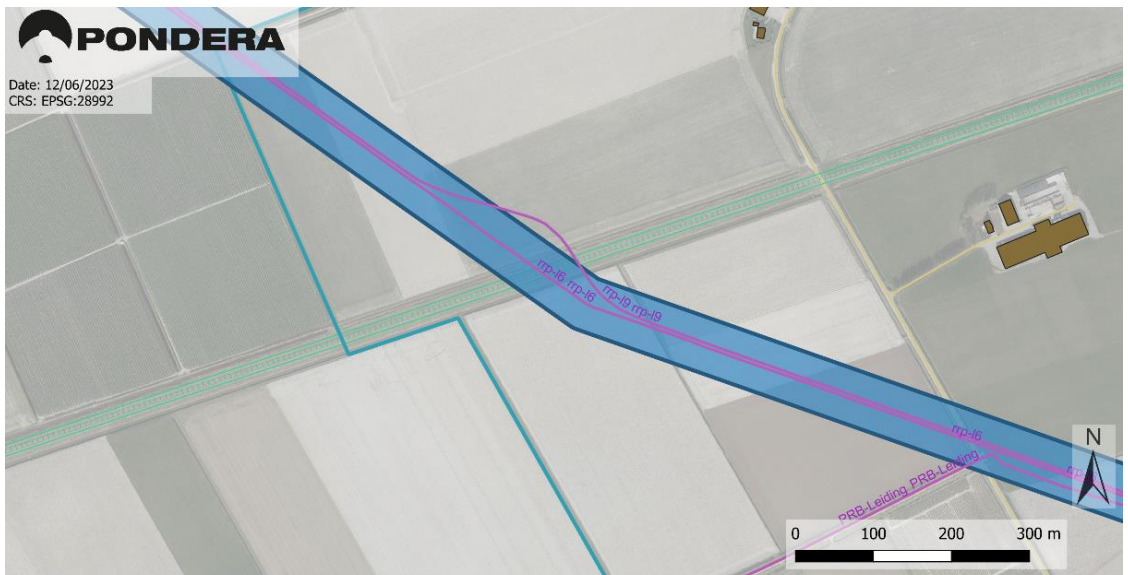

Legenda

- | | | |
|--|--|--|
|  Provinciegrens |  Gemeentegrenzen |  Rijksmonumenten |
|  Buisleidingen Nationaal Belang |  Vaarwegen |  Stillegebieden |
|  Overige buisleidingen |  Spoorwegen |  Natura2000 |
|  Gereserveerde buisleidingstracés |  Hoofd- en snelwegen |  NNN |
|  Indicatieve buisleidingtracés |  Wegen |  Nationale landschappen |
|  Panden |  Hoogspanningsleidingen |  Bestaande windturbines |

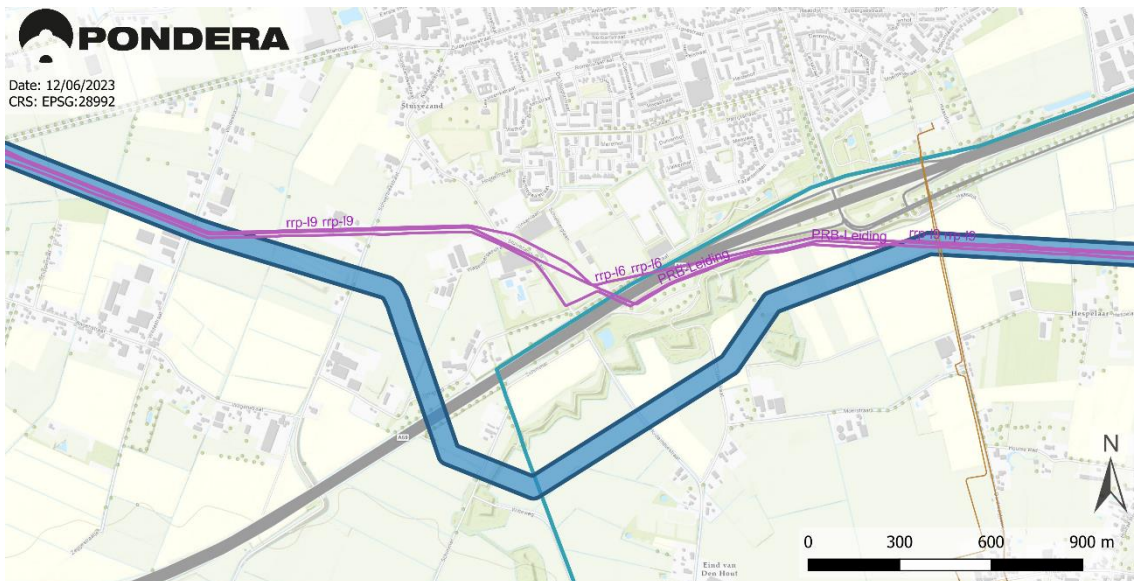


3.5 Drimmelen (gemeentecode 11.16)

11.16.1



11.16.2



Legenda

- Provinciegrens
- Buisleidingen Nationaal Belang
- Overige buisleidingen
- Gereserveerde buisleidingstracés
- Indicatieve buisleidingtracés
- Gemeentegrenzen



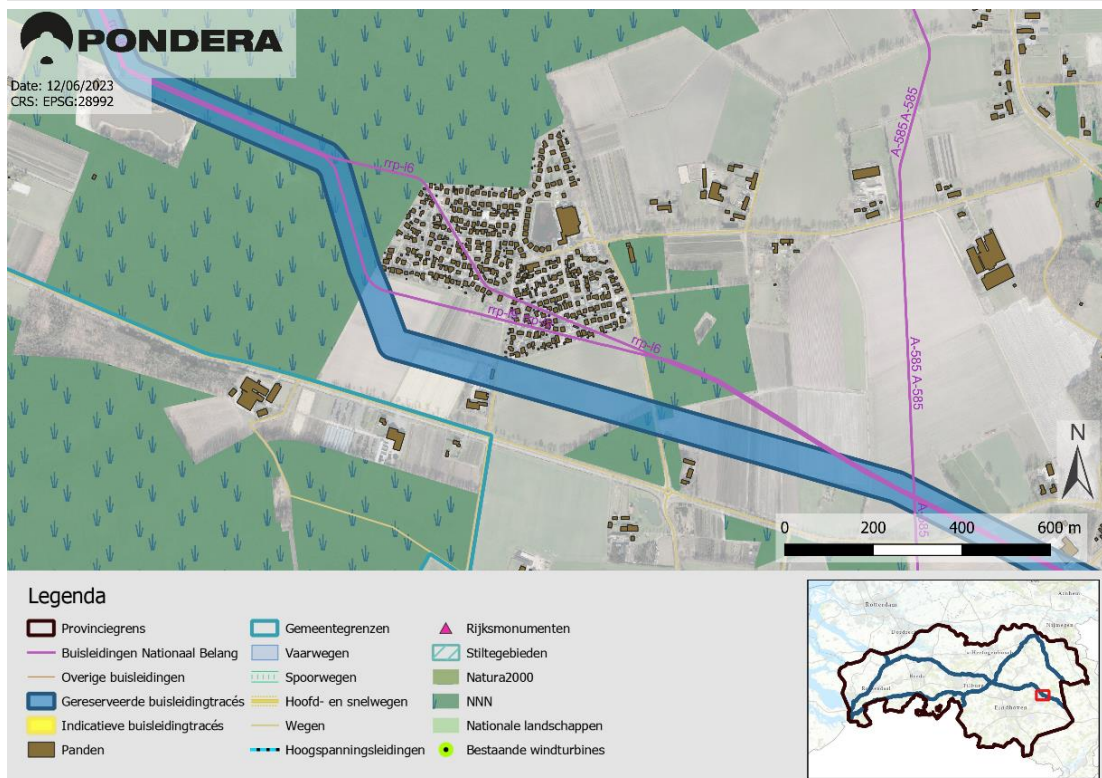
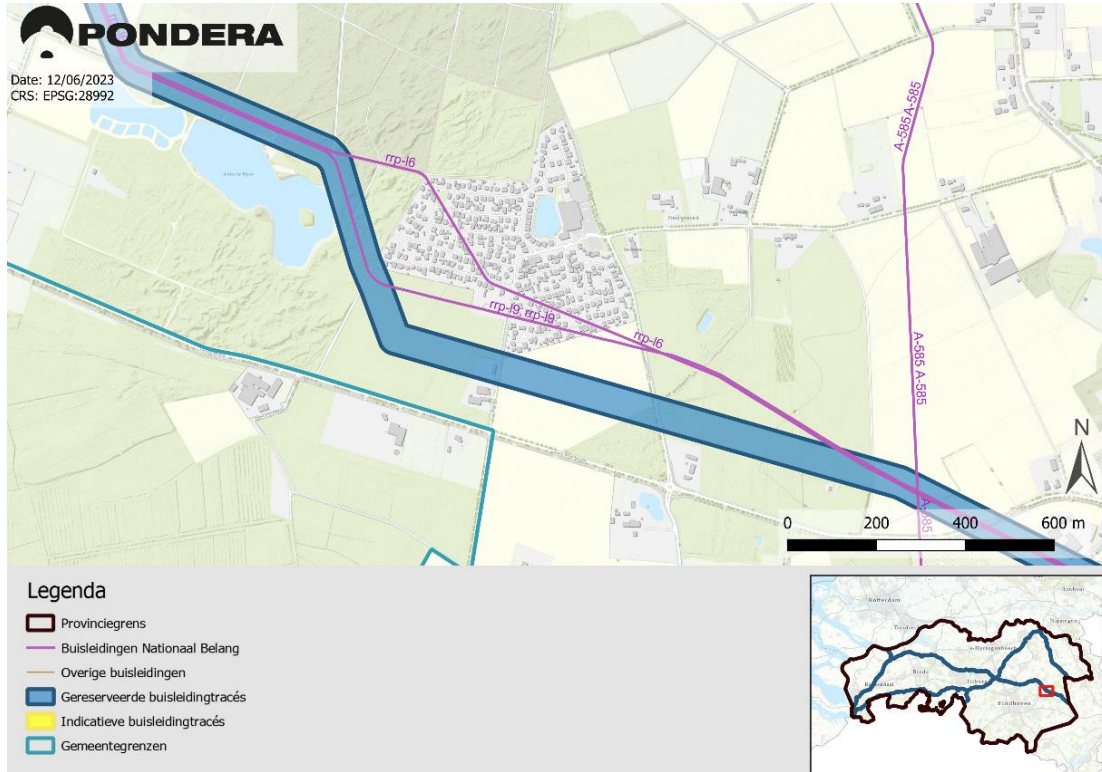
Legenda

- Provinciegrens
- Gemeentegrenzen
- Buisleidingen Nationaal Belang
- Overige buisleidingen
- Gereserveerde buisleidingstracés
- Indicatieve buisleidingtracés
- Panden
- Vaarwegen
- Spoorwegen
- Hoofd- en snelwegen
- Wegen
- Rijksmonumenten
- Stillegebieden
- Natura2000
- NNN
- Nationale landschappen
- Hoogspanningsleidingen
- Bestaande windturbines



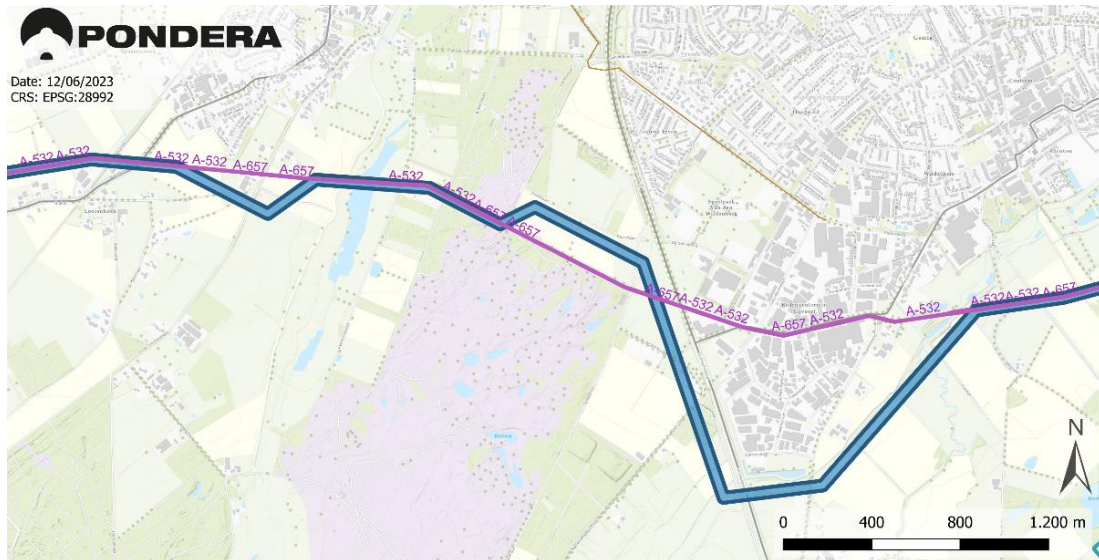
3.6 Gemert-Bakel (gemeentecode 11.22)

11.22.1









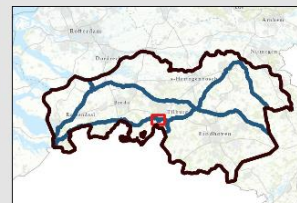
3.7 Goirle (gemeentecode 11.24)

11.24.1



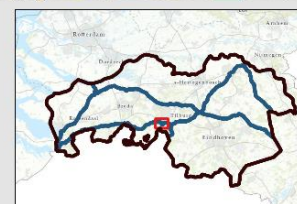
Legenda

-  Provinciegrens
-  Buisleidingen Nationaal Belang
-  Overige buisleidingen
-  Geserveerde buisleidingstracés
-  Indicatieve buisleidingtracés
-  Gemeentegrenzen



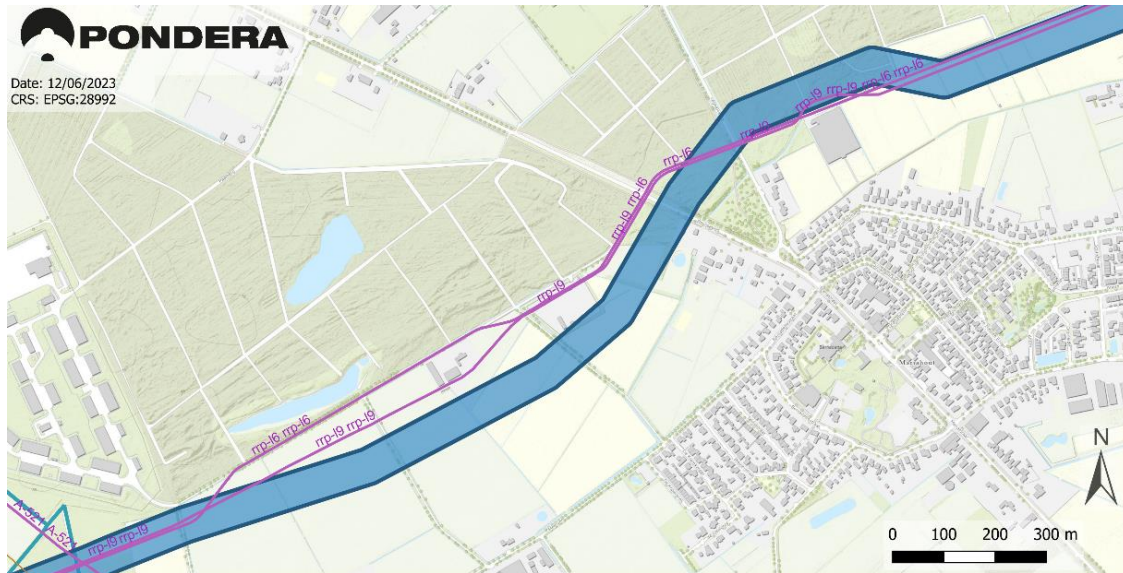
Legenda

-  Provinciegrens
-  Gemeentegrenzen
-  Buisleidingen Nationaal Belang
-  Overige buisleidingen
-  Geserveerde buisleidingstracés
-  Indicatieve buisleidingtracés
-  Panden
-  Gemeentegrenzen
-  Vaarwegen
-  Spoorwegen
-  Hoofd- en snelwegen
-  Wegen
-  Hoogspanningsleidingen
-  Rijksmonumenten
-  Stillegebieden
-  Natura2000
-  NNN
-  Nationale landschappen
-  Bestaande windturbines









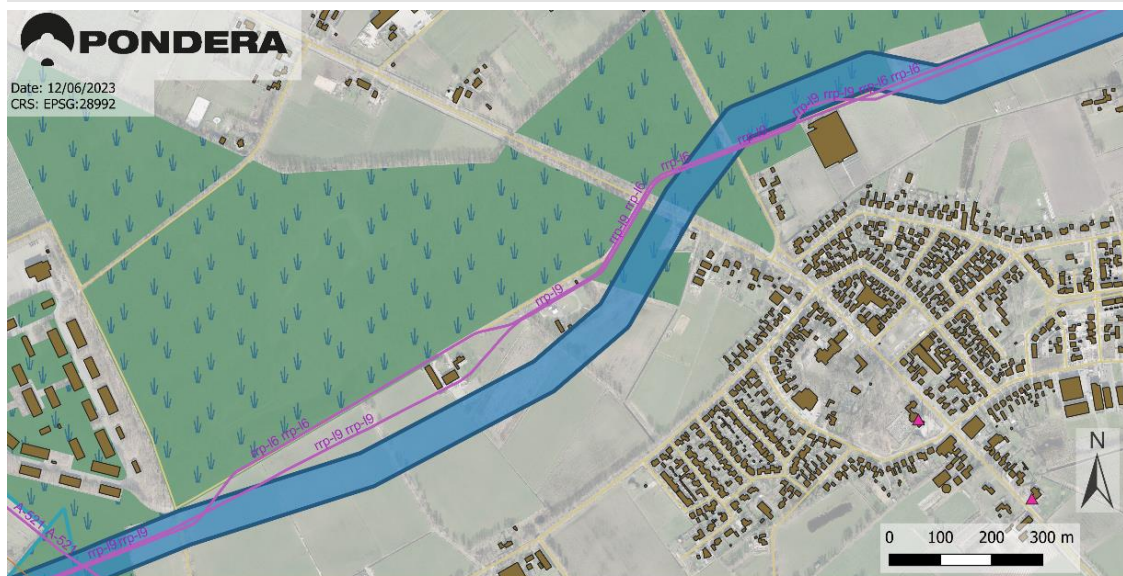
3.9 Laarbeek (gemeentecode 11.31)

11.31.1



Legenda

-  Provinciegrens
-  Buisleidingen Nationaal Belang
-  Overige buisleidingen
-  Gereserveerde buisleidingtracés
-  Indicatieve buisleidingtracés
-  Gemeentegrenzen



Legenda

- | | | |
|---|--|--|
|  Provinciegrens |  Gemeentegrenzen |  Rijksmonumenten |
|  Buisleidingen Nationaal Belang |  Vaarwegen |  Stillegebieden |
|  Overige buisleidingen |  Spoorwegen |  Natura2000 |
|  Gereserveerde buisleidingtracés |  Hoofd- en snelwegen |  NNN |
|  Indicatieve buisleidingtracés |  Wegen |  Nationale landschappen |
|  Panden |  Hoogspanningsleidingen |  Bestaande windturbines |



11.31.2

Date: 12/06/2023
CRS: EPSG:28992



Legenda

- Provinciegrens
- Buisleidingen Nationaal Belang
- Overige buisleidingen
- Gereserveerde buisleidingtracés
- Indicatieve buisleidingtracés
- Gemeentegrenzen



Date: 12/06/2023
CRS: EPSG:28992

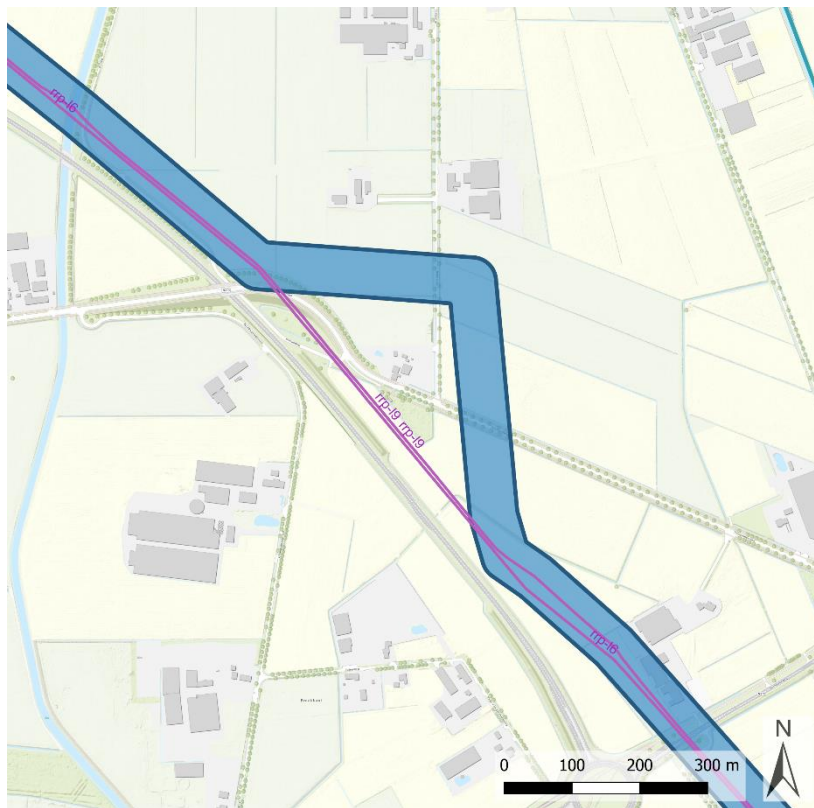


Legenda

- Provinciegrens
- Gemeentegrenzen
- Buisleidingen Nationaal Belang
- Overige buisleidingen
- Gereserveerde buisleidingtracés
- Indicatieve buisleidingtracés
- Panden
- Vaarwegen
- Spoorwegen
- Hoofd- en snelwegen
- Wegen
- Rijksmonumenten
- Stillegebieden
- Natura2000
- NNN
- Nationale landschappen
- Hoogspanningsleidingen
- Bestaande windturbines



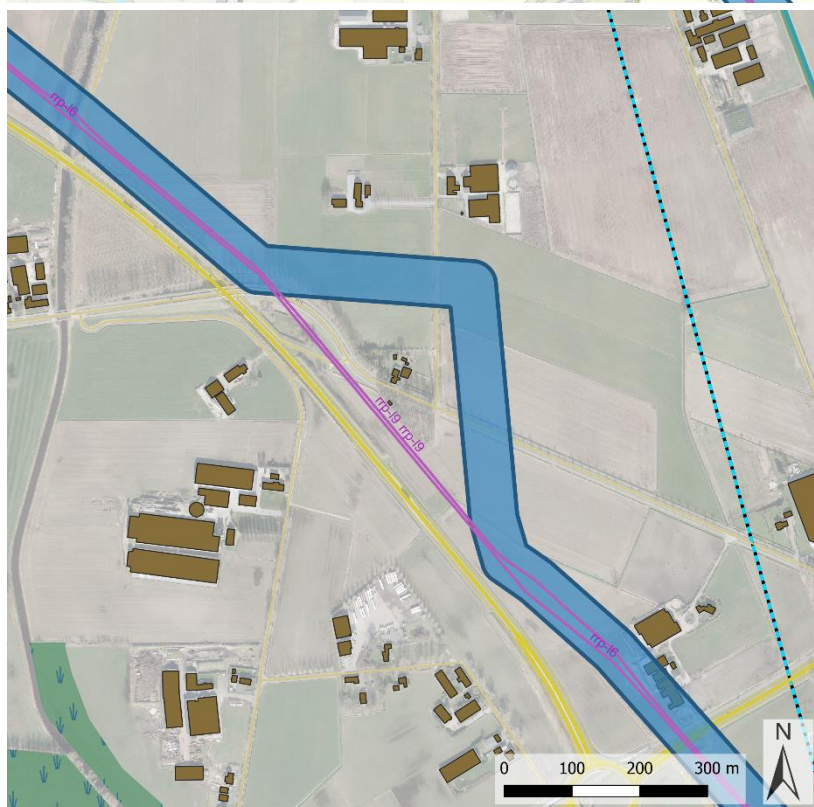
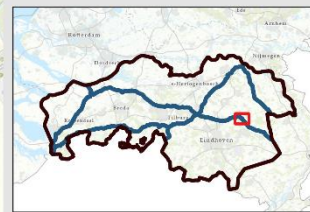
11.31.3



Date: 06/06/2023
CRS: EPSG:28992

Legenda

- Provinciegrens
- Buisleidingen Nationaal Belang
- Overige buisleidingen
- Indicatieve buisleidingstracés
- Gereserveerde buisleidingtracés
- Gemeentegrenzen



Date: 06/06/2023
CRS: EPSG:28992

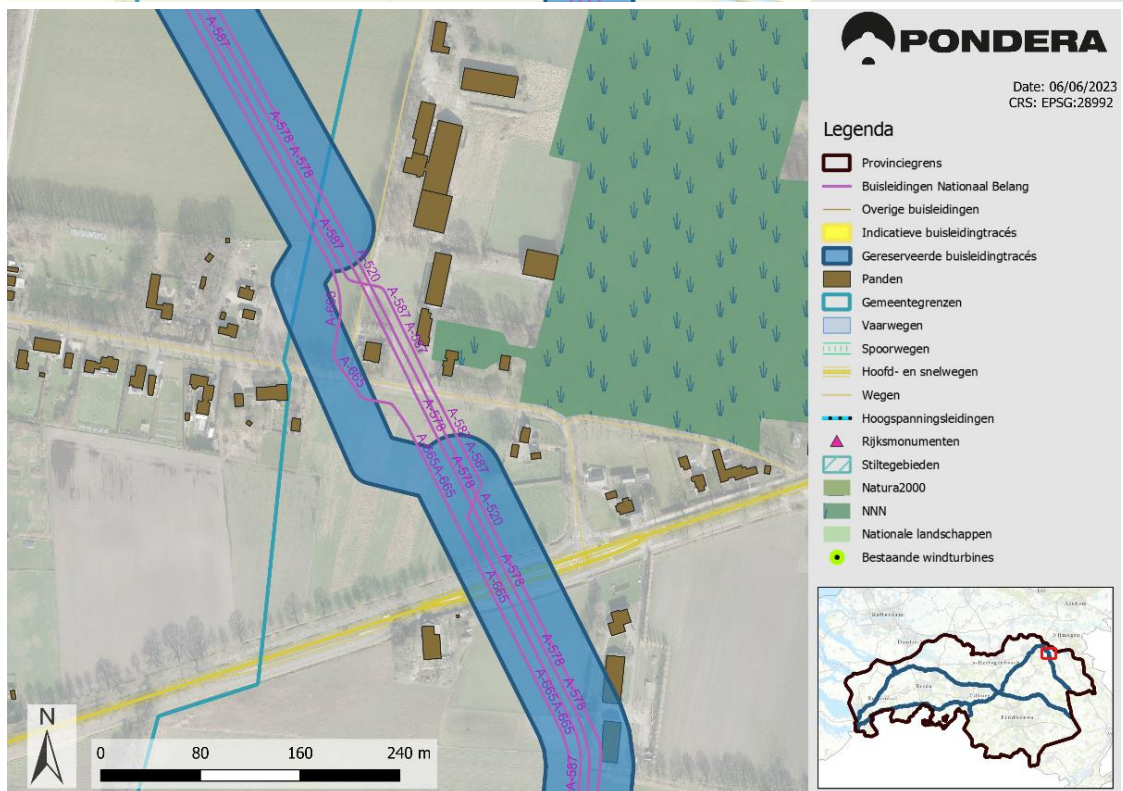
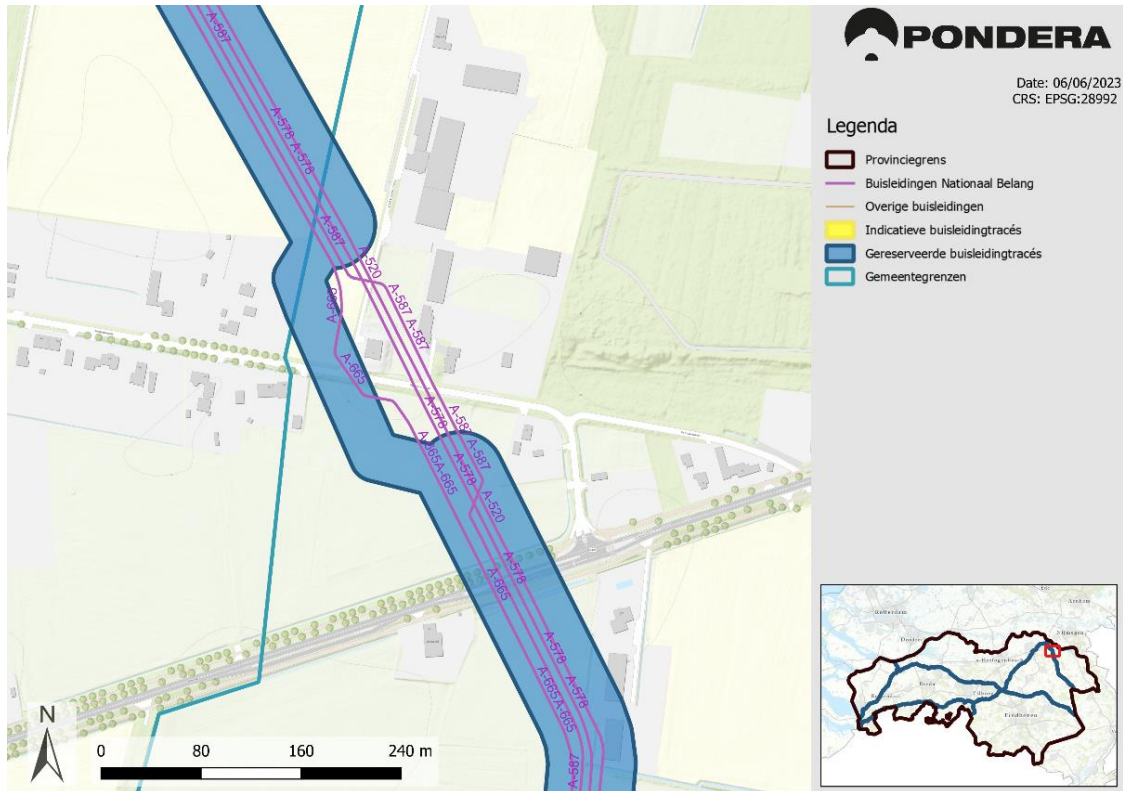
Legenda

- Provinciegrens
- Buisleidingen Nationaal Belang
- Overige buisleidingen
- Indicatieve buisleidingstracés
- Gereserveerde buisleidingtracés
- Panden
- Gemeentegrenzen
- Vaarwegen
- Spoorwegen
- Hoofd- en snelwegen
- Wegen
- Hoogspanningsleidingen
- Rijksmonumenten
- Stillegebieden
- Natura2000
- NNN
- Nationale landschappen
- Bestaande windturbines



3.10 Land van Cuijk (gemeentecode 11.32)

11.32.1



11.32.2

Date: 12/06/2023
CRS: EPSG:28992



Legenda

- Provinciegrens
- Buisleidingen Nationaal Belang
- Overige buisleidingen
- Gereserveerde buisleidingstracés
- Indicatieve buisleidingtracés
- Gemeentegrenzen



Date: 12/06/2023
CRS: EPSG:28992

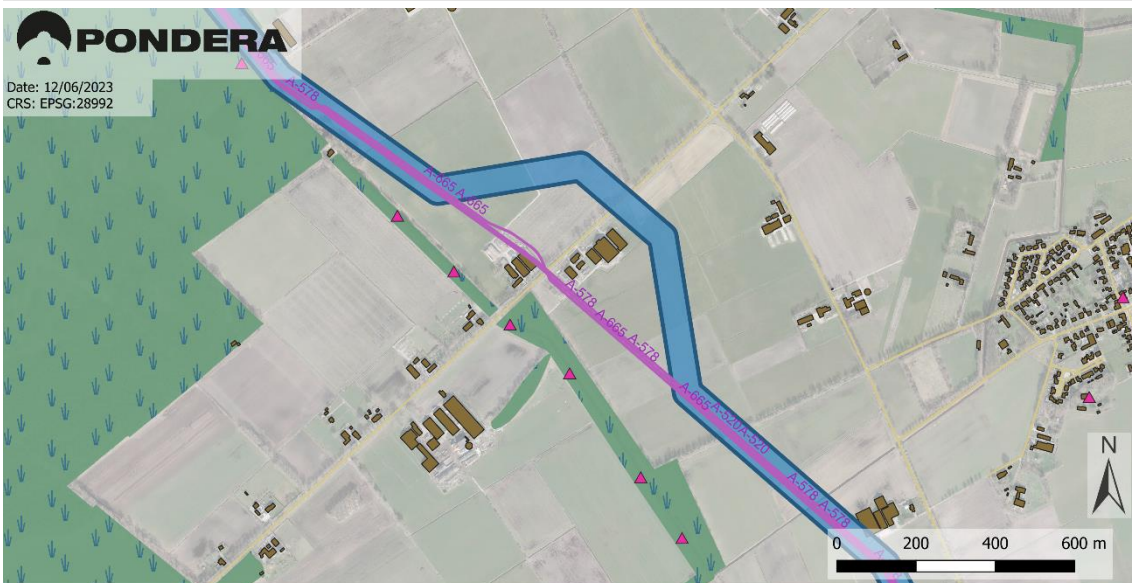


Legenda

- Provinciegrens
- Gemeentegrenzen
- Buisleidingen Nationaal Belang
- Overige buisleidingen
- Gereserveerde buisleidingstracés
- Indicatieve buisleidingtracés
- Panden
- Vaarwegen
- Spoorwegen
- Hoofd- en snelwegen
- Wegen
- Rijksmonumenten
- Stillegebieden
- Natura2000
- NNN
- Nationale landschappen
- Hoogspanningsleidingen
- Bestaande windturbines

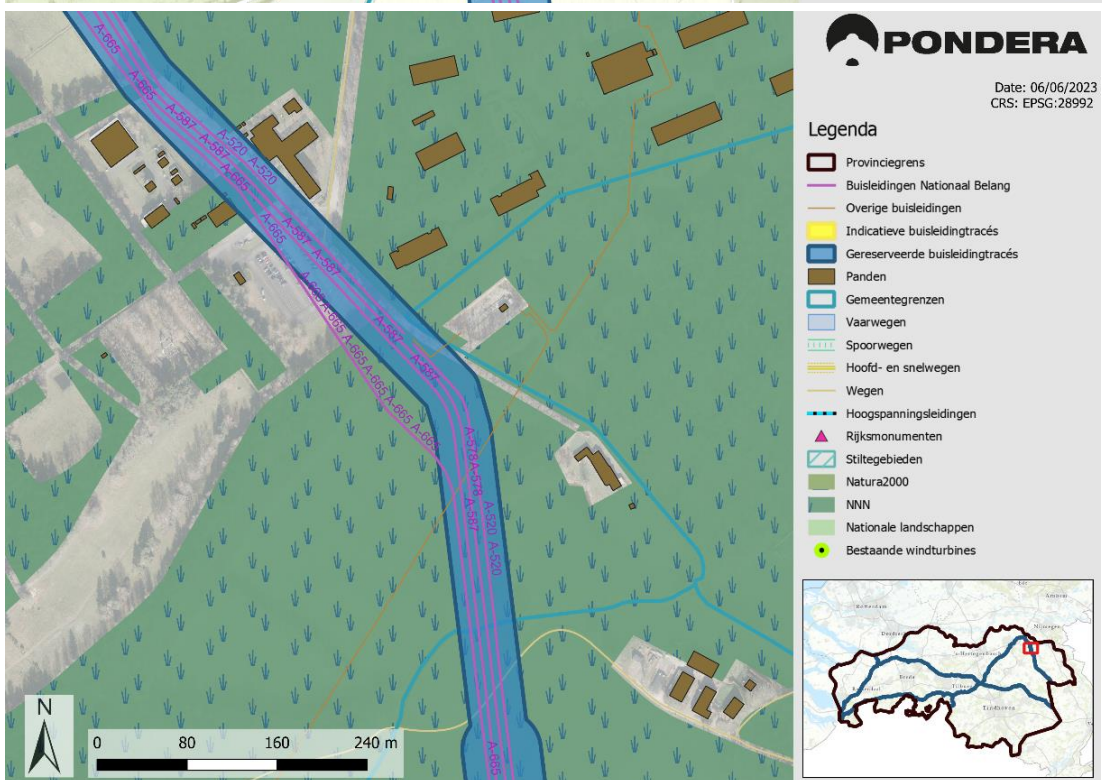
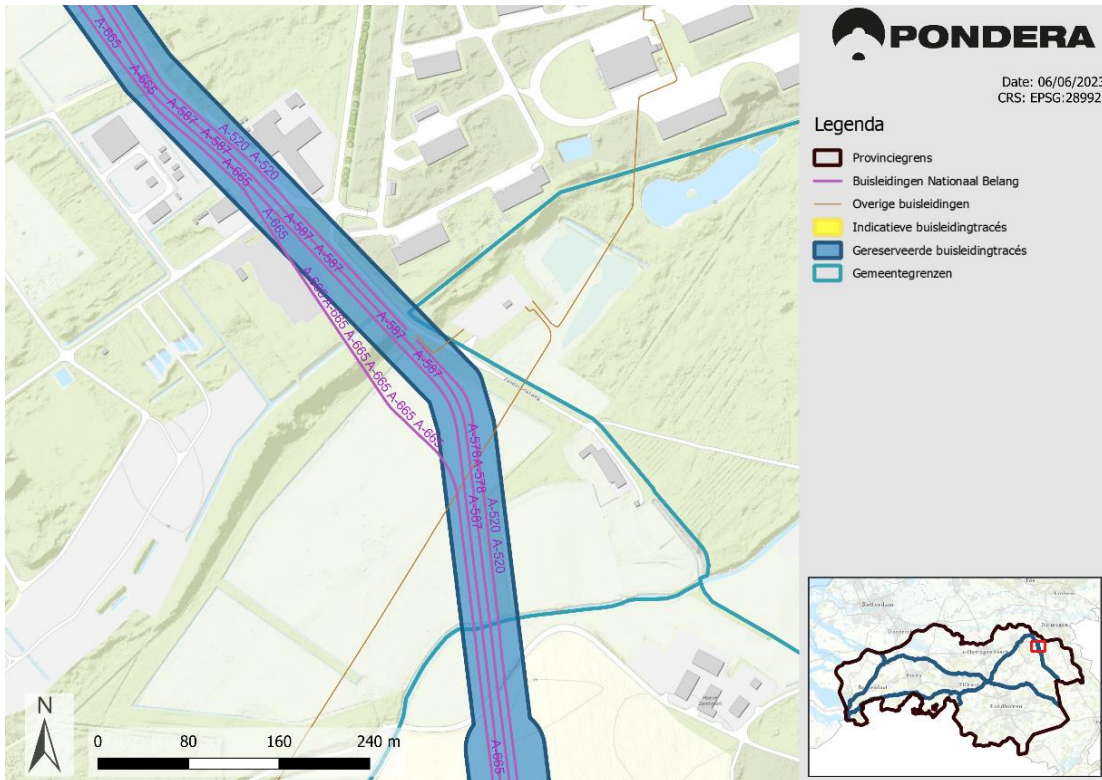


11.32.3



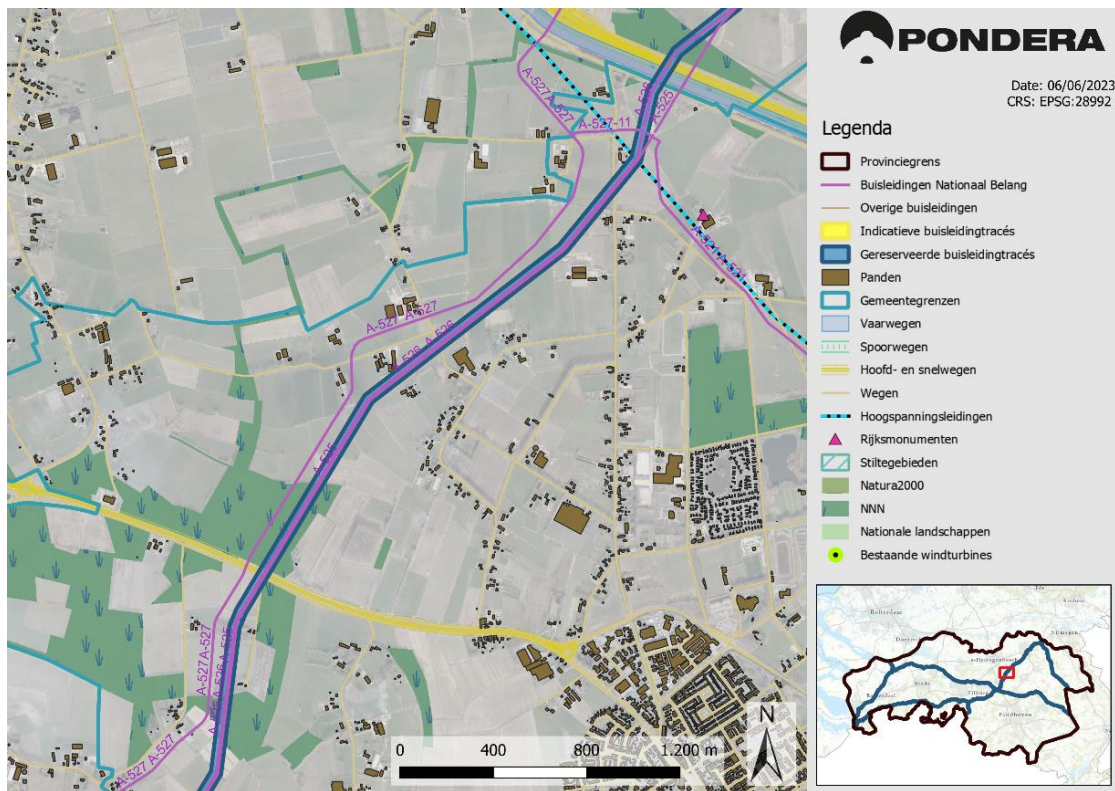
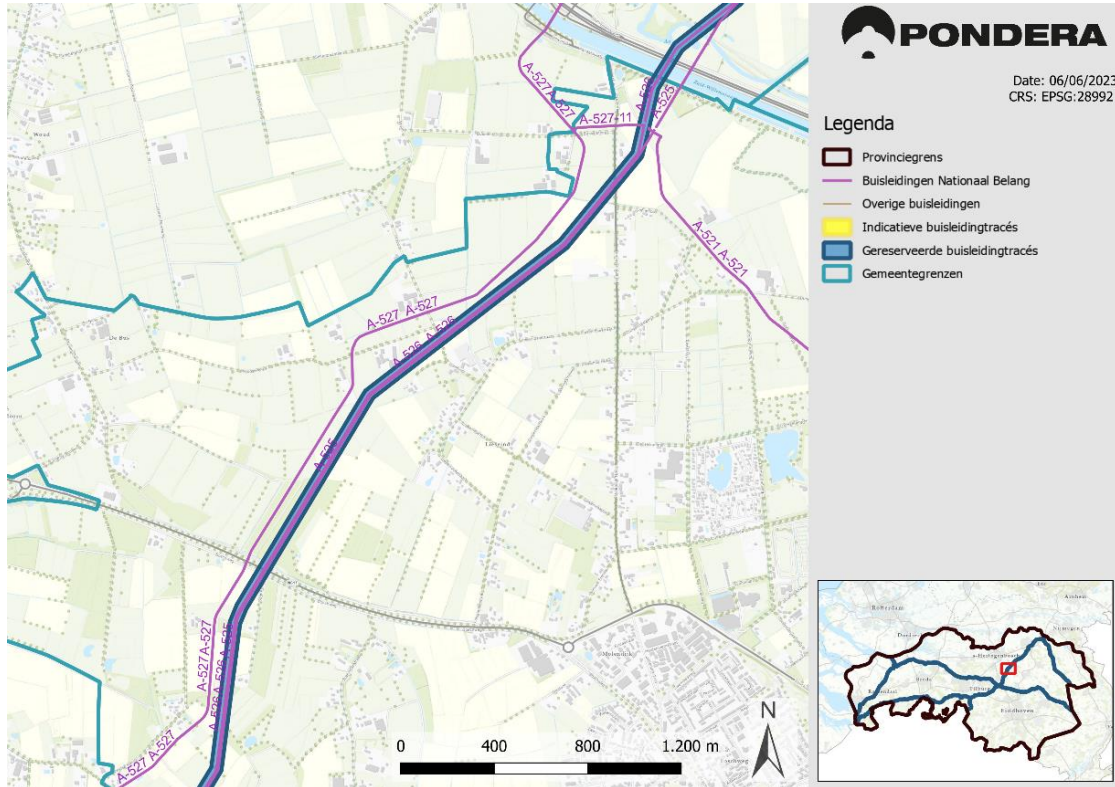
3.11 Maashorst (gemeentecode 11.34)

11.34.1

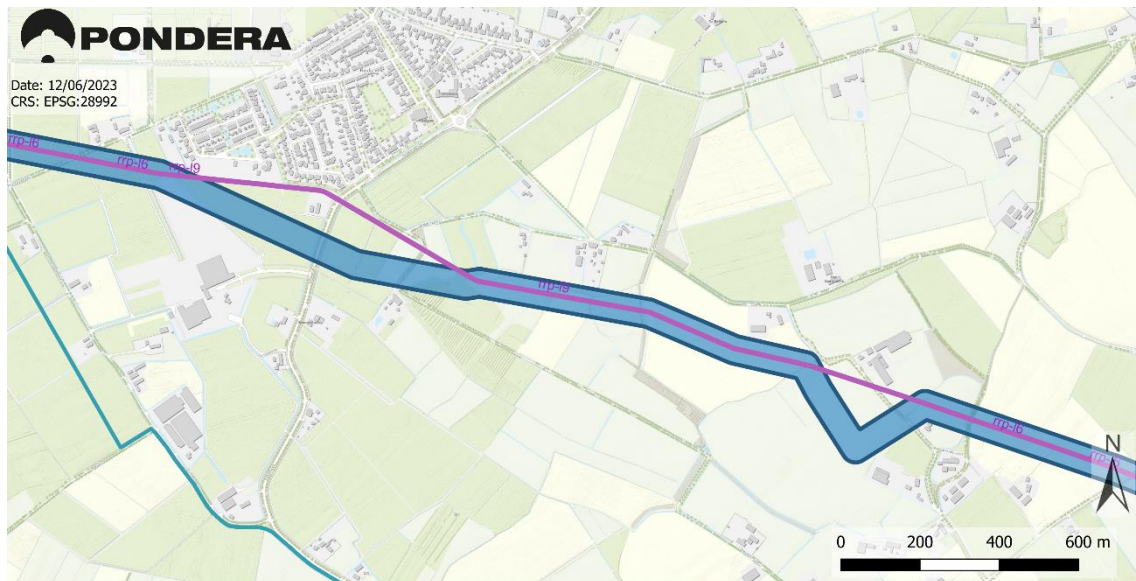


3.12 Meerijstad (gemeentecode 11.35)

11.35.1

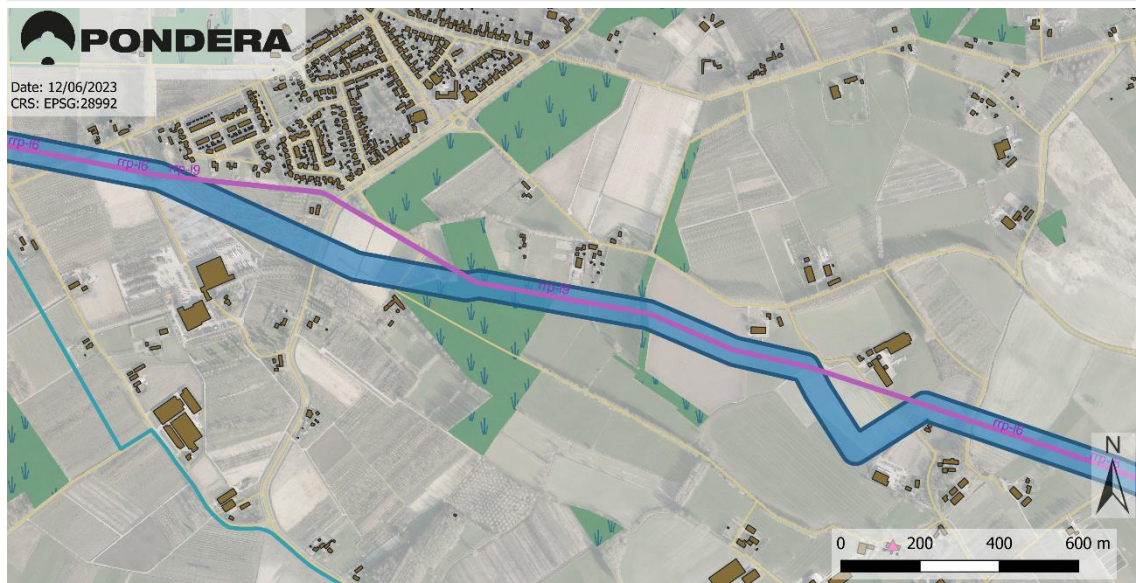
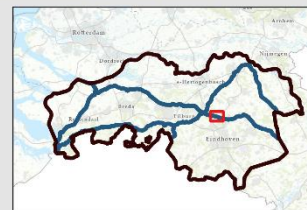


11.35.2



Legenda

- Provinciegrens
- Buisleidingen Nationaal Belang
- Overige buisleidingen
- Gereserveerde buisleidingtracés
- Indicatieve buisleidingtracés
- Gemeentegrenzen



Legenda

- Provinciegrens
- Gemeentegrenzen
- Buisleidingen Nationaal Belang
- Overige buisleidingen
- Gereserveerde buisleidingtracés
- Indicatieve buisleidingtracés
- Panden
- Vaarwegen
- Spoorwegen
- Hoofd- en snelwegen
- Wegen
- Hoogspanningsleidingen
- Rijksmonumenten
- Stillegebieden
- Natura2000
- NNN
- Nationale landschappen
- Bestaande windturbines



11.35.3



Legenda

- Provinciegrens
- Buisleidingen Nationaal Belang
- Overige buisleidingen
- Gereserveerde buisleidingstracés
- Indicatieve buisleidingstracés
- Gemeentegrenzen

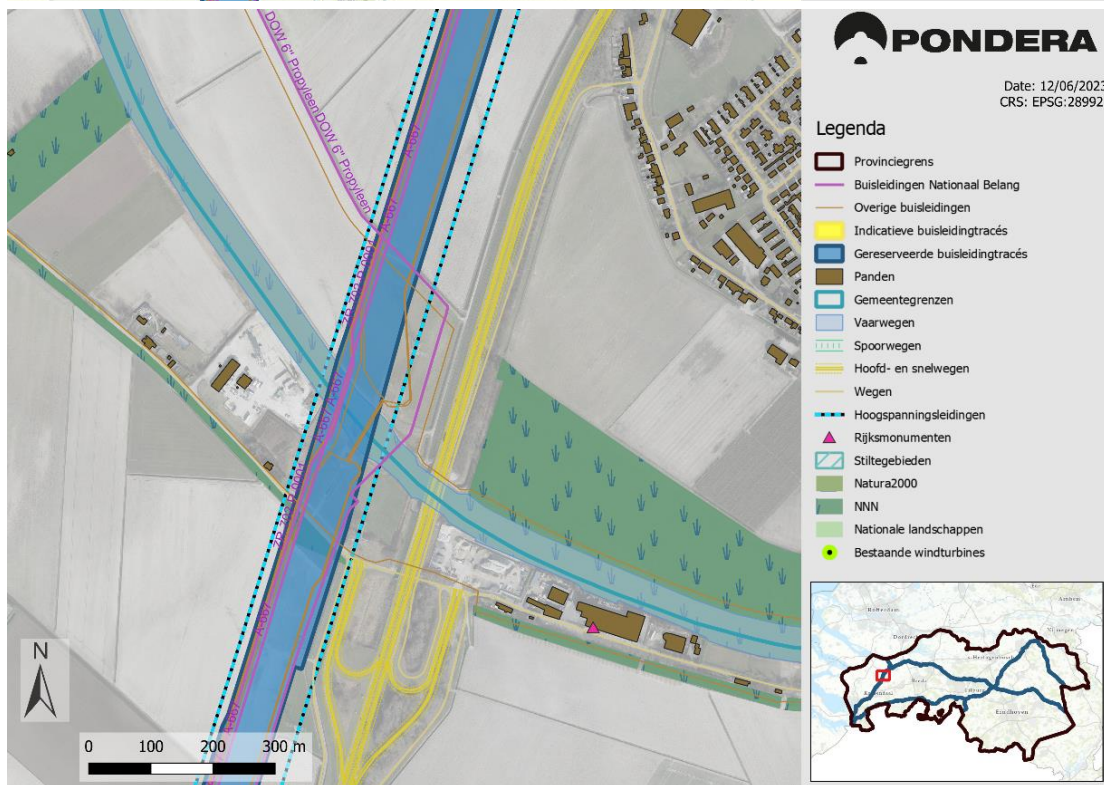


Legenda

 Provinciegrens	 Gemeentegrenzen	▲ Rijksmonumenten
 Buisleidingen Nationaal Belang	 Vaarwegen	 Stillegebieden
 Overige buisleidingen	 Spoorwegen	 Natura2000
 Gereserveerde buisleidingstracés	 Hoofd- en snelwegen	 NNN
 Indicatieve buisleidingstracés	 Wegen	 Nationale landschappen
 Panden	 Hoogspanningsleidingen	● Bestaande windturbines

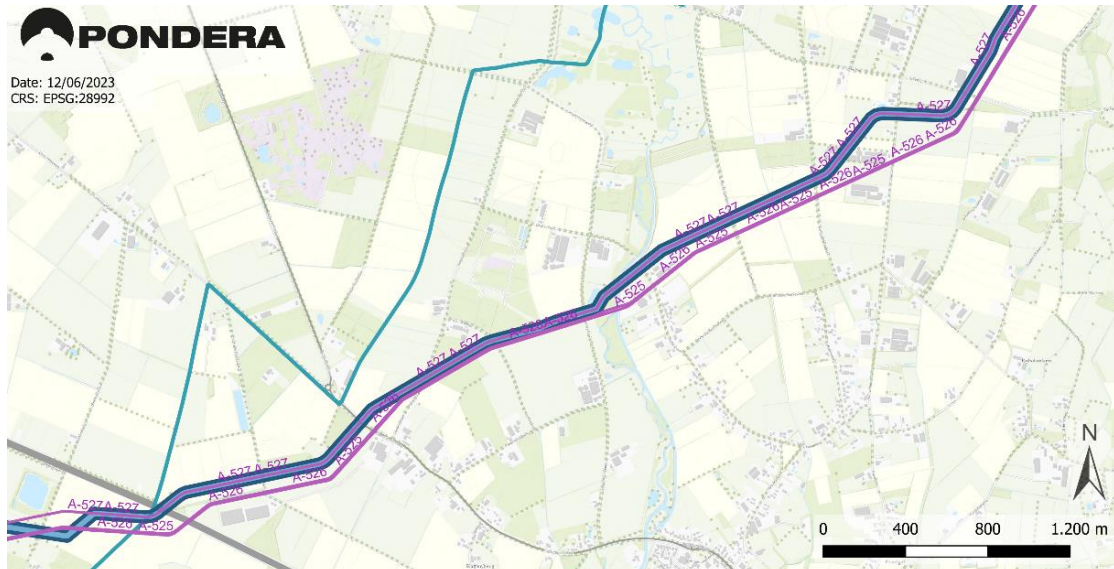
3.13 Moerdijk (gemeentecode 11.36)

11.36.1









3.14 Oirschot (gemeentecode 11.38)

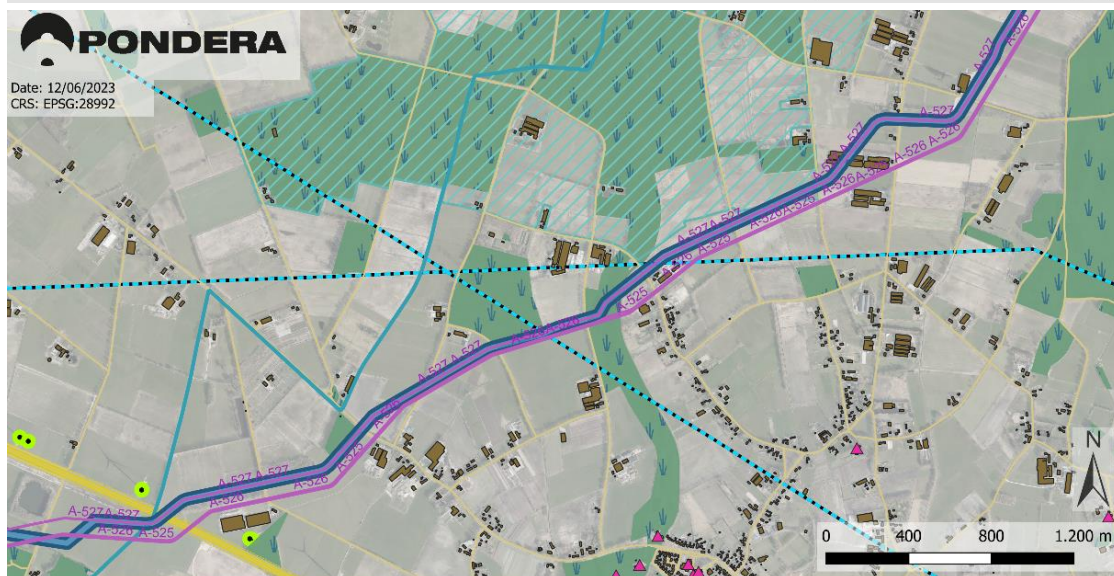
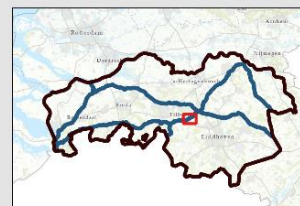
11.38.1



Date: 12/06/2023
CRS: EPSG:28992

Legenda

-  Provinciegrens
-  Buisleidingen Nationaal Belang
-  Overige buisleidingen
-  Gereserveerde buisleidingtracés
-  Indicatieve buisleidingtracés
-  Gemeentegrenzen



Date: 12/06/2023
CRS: EPSG:28992

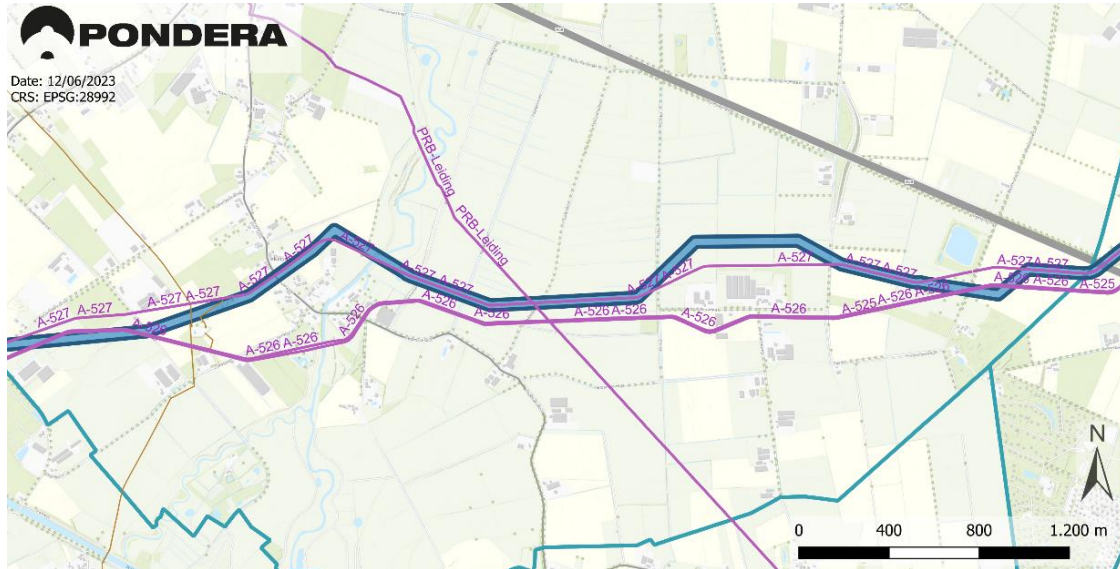
Legenda

-  Provinciegrens
-  Buisleidingen Nationaal Belang
-  Overige buisleidingen
-  Gereserveerde buisleidingtracés
-  Indicatieve buisleidingtracés
-  Panden
-  Gemeentegrenzen
-  Vaarwegen
-  Spoorwegen
-  Hoofd- en snelwegen
-  Wegen
-  Hoogspanningsleidingen
-  Rijksmonumenten
-  Stillegebieden
-  Natura2000
-  NNN
-  Nationale landschappen
-  Bestaande windturbines



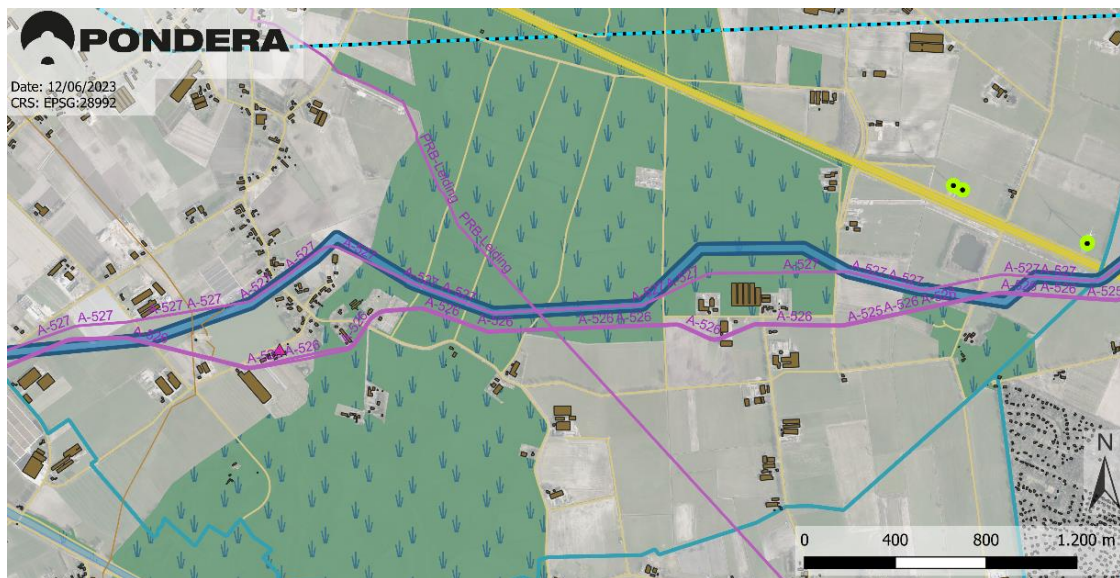
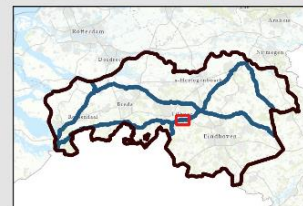
3.15 Oosterwijk (gemeentecode 11.39)

11.39.1



Legenda

-  Provinciegrens
-  Buisleidingen Nationaal Belang
-  Overige buisleidingen
-  Gereserveerde buisleidingstracés
-  Indicatieve buisleidingtracés
-  Gemeentegrenzen

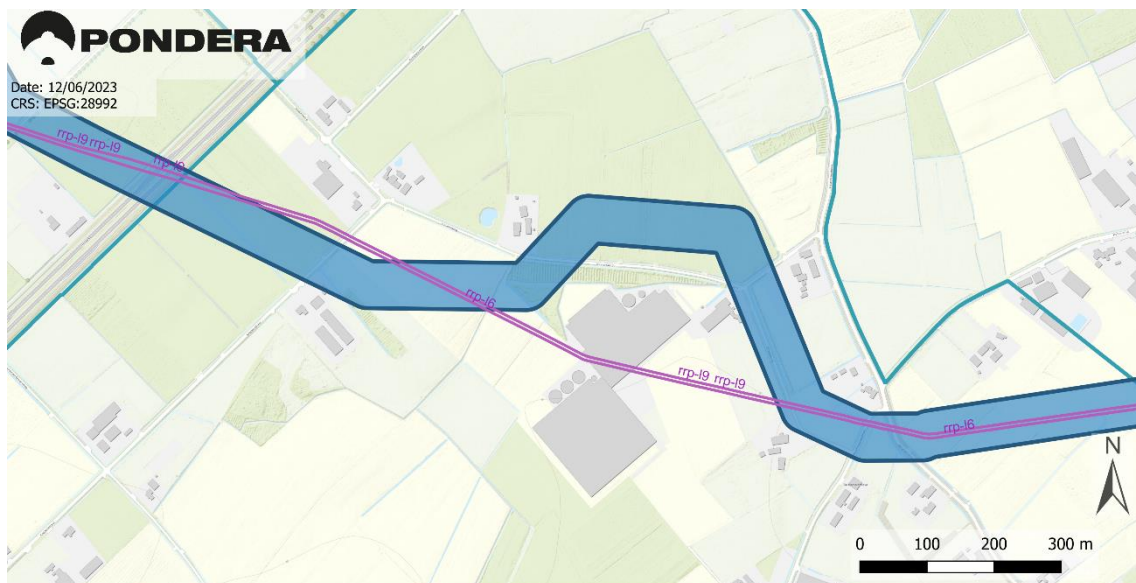


Legenda

- | | | |
|--|--|--|
|  Provinciegrens |  Gemeentegrenzen |  Rijksmonumenten |
|  Buisleidingen Nationaal Belang |  Vaarwegen |  Stillegebieden |
|  Overige buisleidingen |  Spoorwegen |  Natura2000 |
|  Gereserveerde buisleidingstracés |  Hoofd- en snelwegen |  NNN |
|  Indicatieve buisleidingtracés |  Wegen |  Nationale landschappen |
|  Panden |  Hoogspanningsleidingen |  Bestaande windturbines |

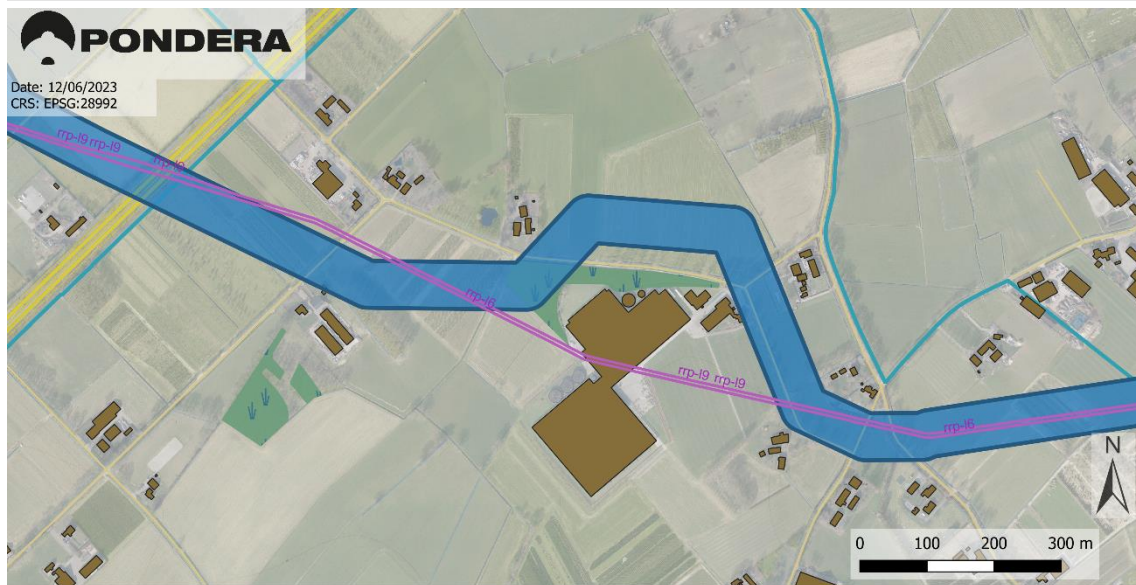


11.39.2



Legenda

- Provinciegrens
- Buisleidingen Nationaal Belang
- Overige buisleidingen
- Gereserveerde buisleidingtracés
- Indicatieve buisleidingtracés
- Gemeentegrenzen



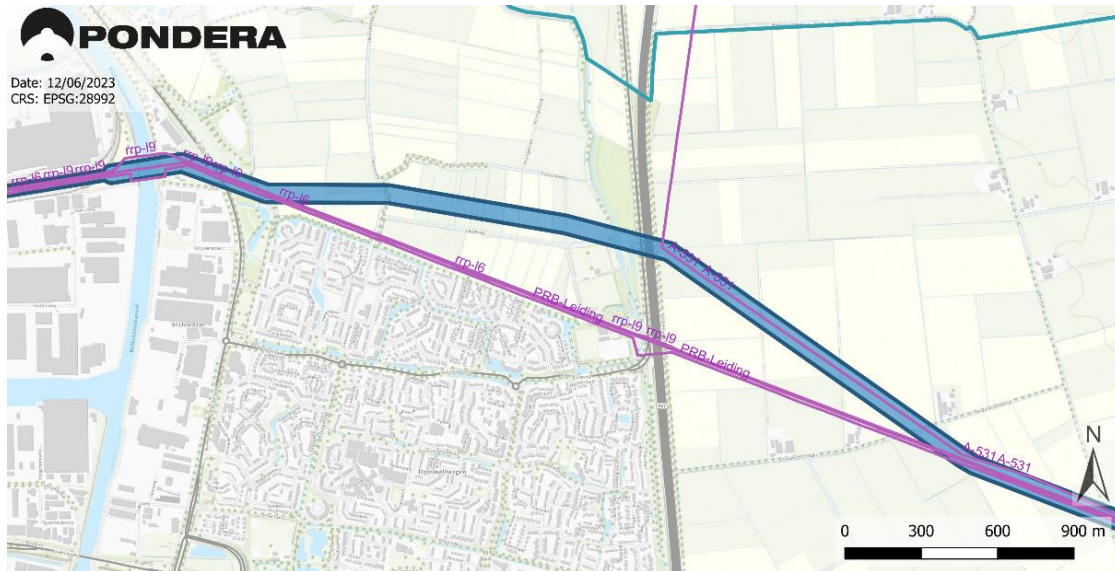
Legenda

- Provinciegrens
- Gemeentegrenzen
- Buisleidingen Nationaal Belang
- Overige buisleidingen
- Gereserveerde buisleidingtracés
- Indicatieve buisleidingtracés
- Panden
- Vaarwegen
- Spoorwegen
- Hoofd- en snelwegen
- Wegen
- Hoogspanningsleidingen
- Rijksmonumenten
- Stillegebieden
- Natura2000
- NNN
- Nationale landschappen
- Bestaande windturbines



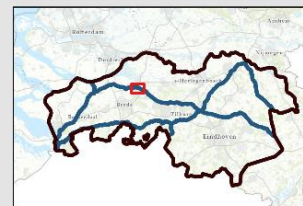
3.16 Oosterhout (gemeentecode 11.40)

11.40.1

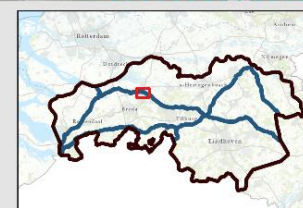


Date: 12/06/2023
CRS: EPSG:28992

- Legenda**
- Provinciegrens
 - Buisleidingen Nationaal Belang
 - Overige buisleidingen
 - Gereserveerde buisleidingstracés
 - Indicatieve buisleidingstracés
 - Gemeentegrenzen



- Legenda**
- Provinciegrens
 - Buisleidingen Nationaal Belang
 - Overige buisleidingen
 - Gereserveerde buisleidingstracés
 - Indicatieve buisleidingstracés
 - Gemeentegrenzen
 - Stiltegebieden
 - Natura2000
 - NNN
 - Nationale landschappen
 - Panden
 - Hoogspanningsleidingen
 - ▲ Rijksmonumenten
 - Vaarwegen
 - Spoorwegen
 - Hoofd- en snelwegen
 - Wegen
 - Bestaande windturbines

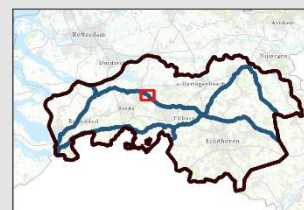


11.40.2



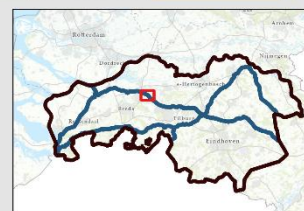
Legenda

- Provinciegrens
- Buisleidingen Nationaal Belang
- Overige buisleidingen
- Gereserveerde buisleidingtracés
- Indicatieve buisleidingtracés
- Gemeentegrenzen



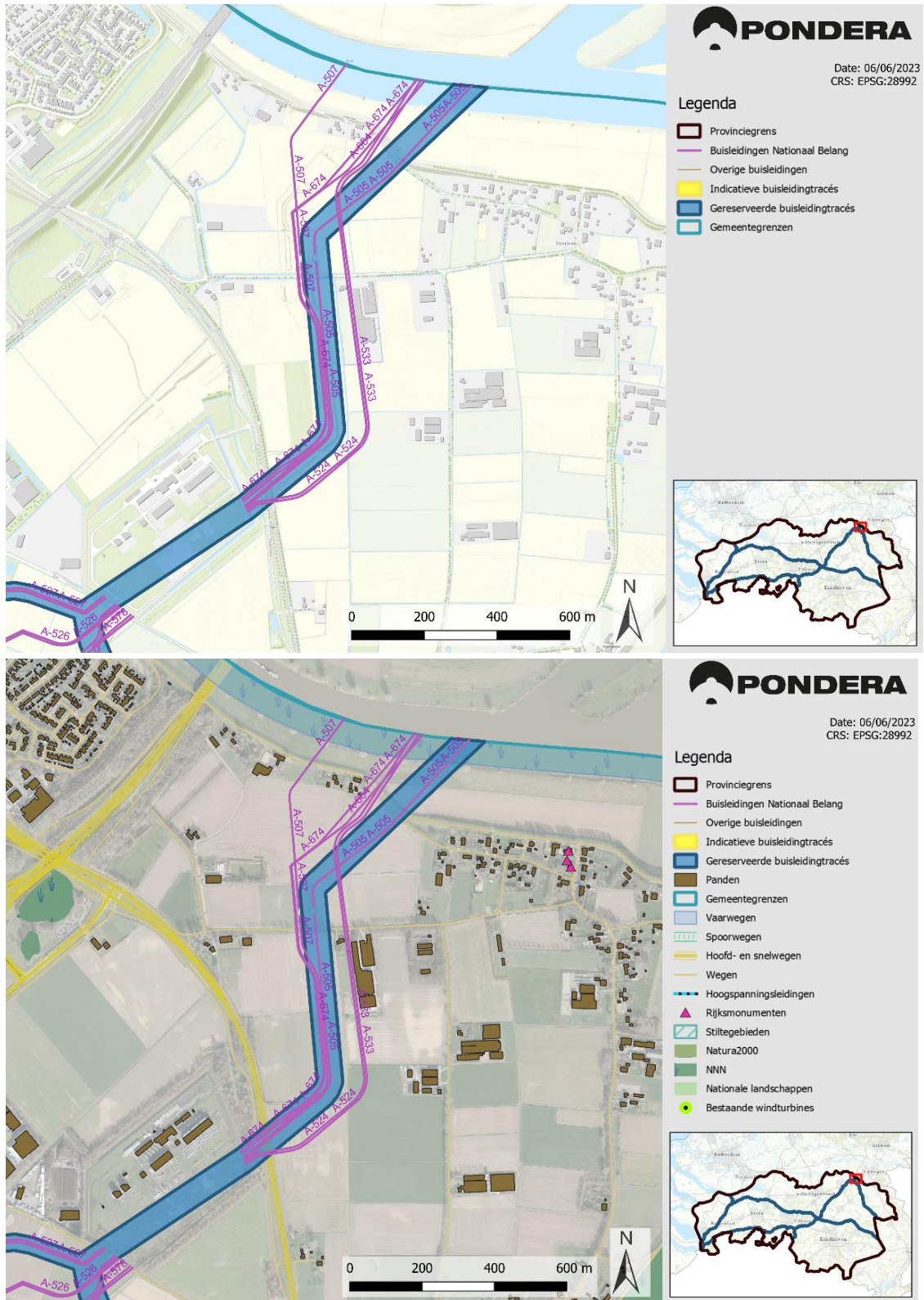
Legenda

- Provinciegrens
- Gemeentegrenzen
- Buisleidingen Nationaal Belang
- Overige buisleidingen
- Gereserveerde buisleidingtracés
- Indicatieve buisleidingtracés
- Panden
- Vaarwegen
- Spoorwegen
- Hoofd- en snelwegen
- Wegen
- Rijksmonumenten
- Stillegebieden
- Natura2000
- NNN
- Nationale landschappen
- Bestaande windturbines
- Hoogspanningsleidingen

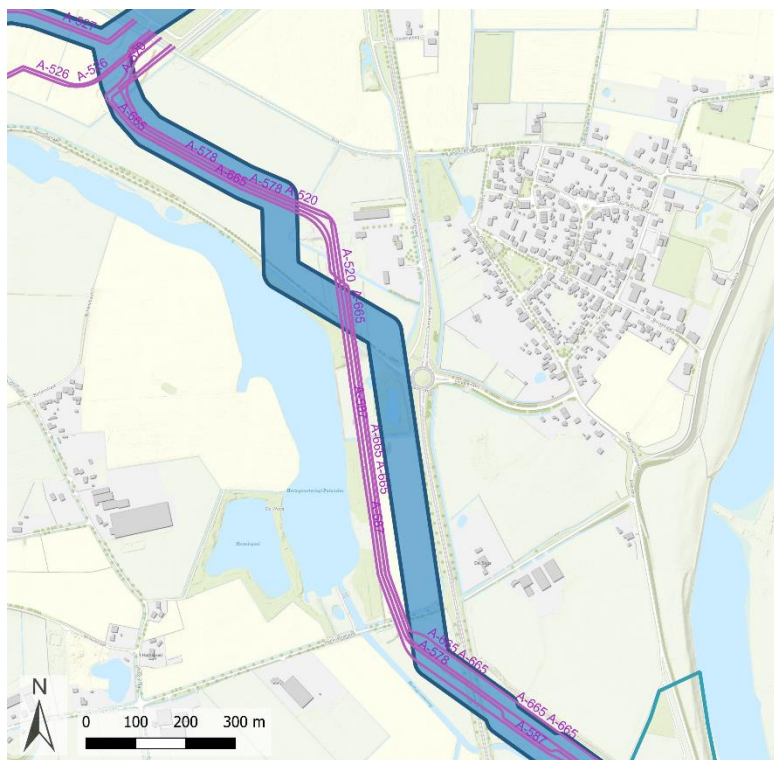


3.17 Oss (gemeentecode 11.41)

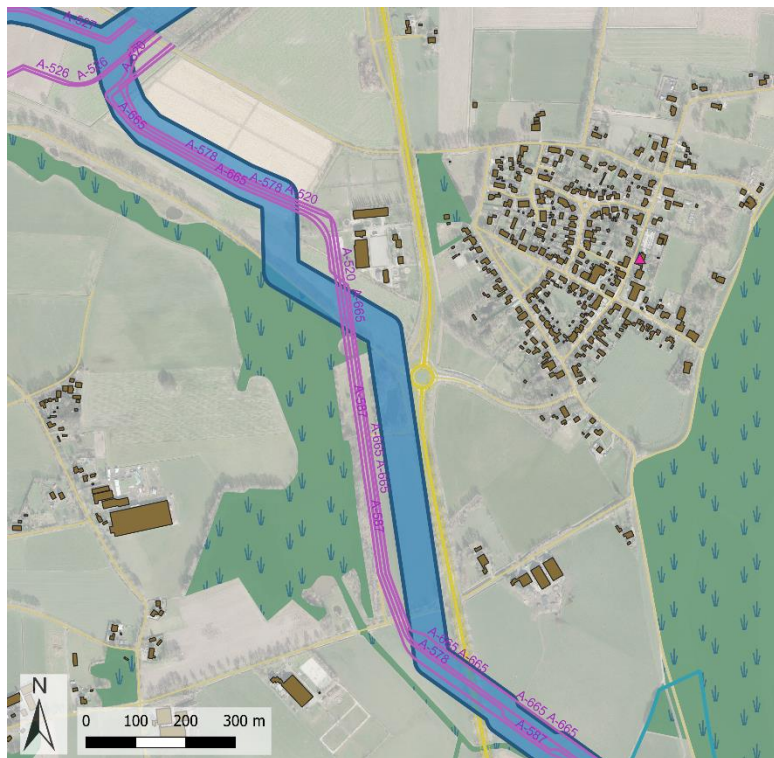
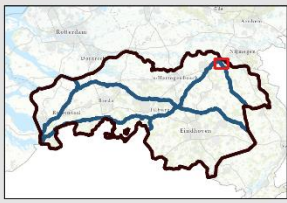
11.41.1



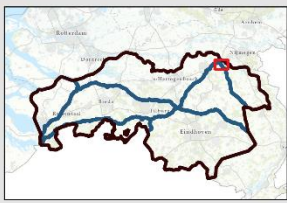
11.41.2



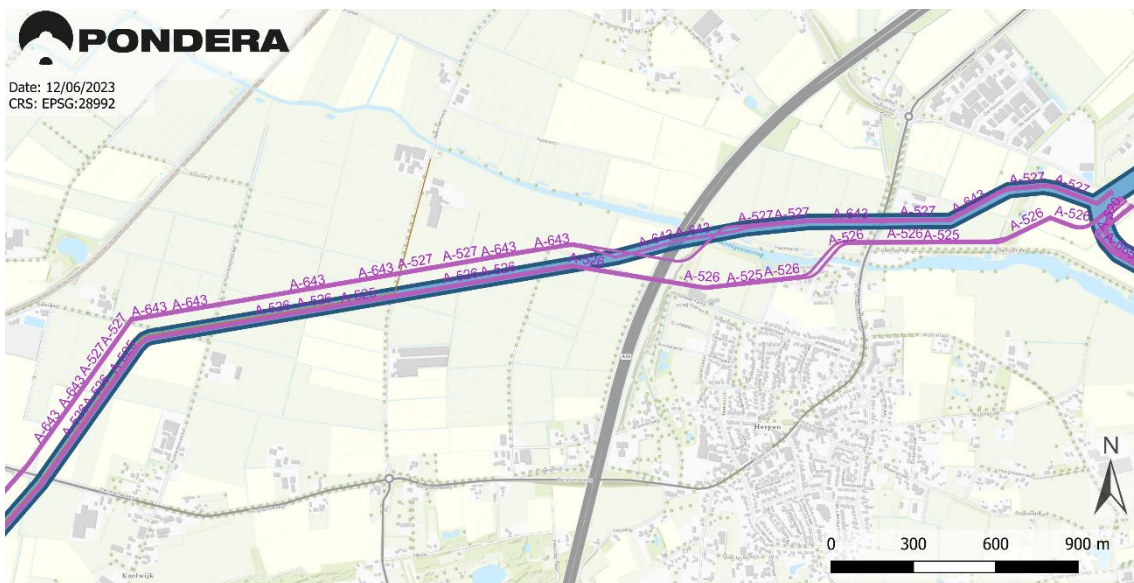
- Legenda**
- Provinciegrens
 - Buisleidingen Nationaal Belang
 - Overige buisleidingen
 - Indicatieve buisleidingstracés
 - Gereserveerde buisleidingstracés
 - Gemeentegrenzen









- Legenda**
- Provinciegrens
 - Buisleidingen Nationaal Belang
 - Overige buisleidingen
 - Indicatieve buisleidingstracés
 - Gereserveerde buisleidingstracés
 - Panden
 - Gemeentegrenzen
 - Vaarwegen
 - Spoorwegen
 - Hoofd- en snelwegen
 - Wegen
 - Hoogspanningsleidingen
 - Rijksmonumenten
 - Stillegebieden
 - Natura2000
 - NNN
 - Nationale landschappen
 - Bestaande windturbines



11.41.3



Legenda

-  Provinciegrens
-  Buisleidingen Nationaal Belang
-  Overige buisleidingen
-  Gereserveerde buisleidingstracés
-  Indicatieve buisleidingstracés
-  Gemeentegrenzen

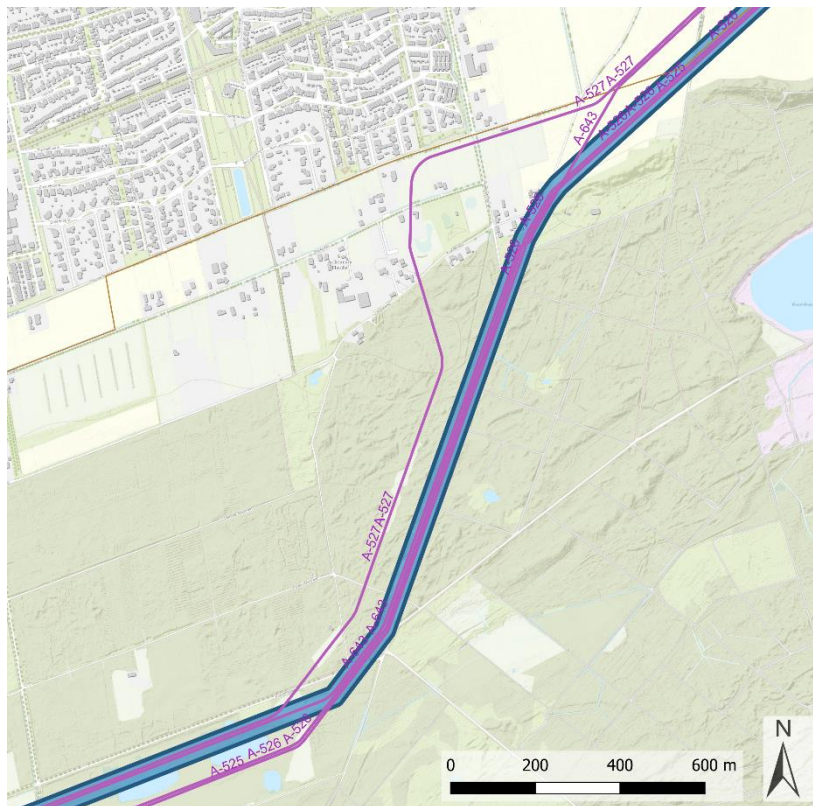


Legenda

-  Provinciegrens
-  Gemeentegrenzen
-  Rijksmonumenten
-  Buisleidingen Nationaal Belang
-  Vaarwegen
-  Stillegebieden
-  Overige buisleidingen
-  Natura2000
-  Gereserveerde buisleidingstracés
-  NNN
-  Hoofd- en snelwegen
-  Nationale landschappen
-  Wegen
-  Hoogspanningsleidingen
-  Bestaande windturbines
-  Panden



11.41.4



Date: 06/06/2023
CRS: EPSG:28992

Legenda

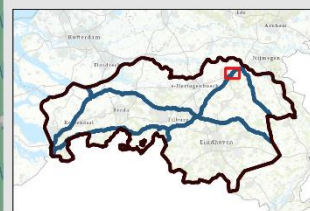
- Provinciegrens
- Buisleidingen Nationaal Belang
- Overige buisleidingen
- Indicatieve buisleidingstracés
- Gereserveerde buisleidingtracés
- Gemeentegrenzen



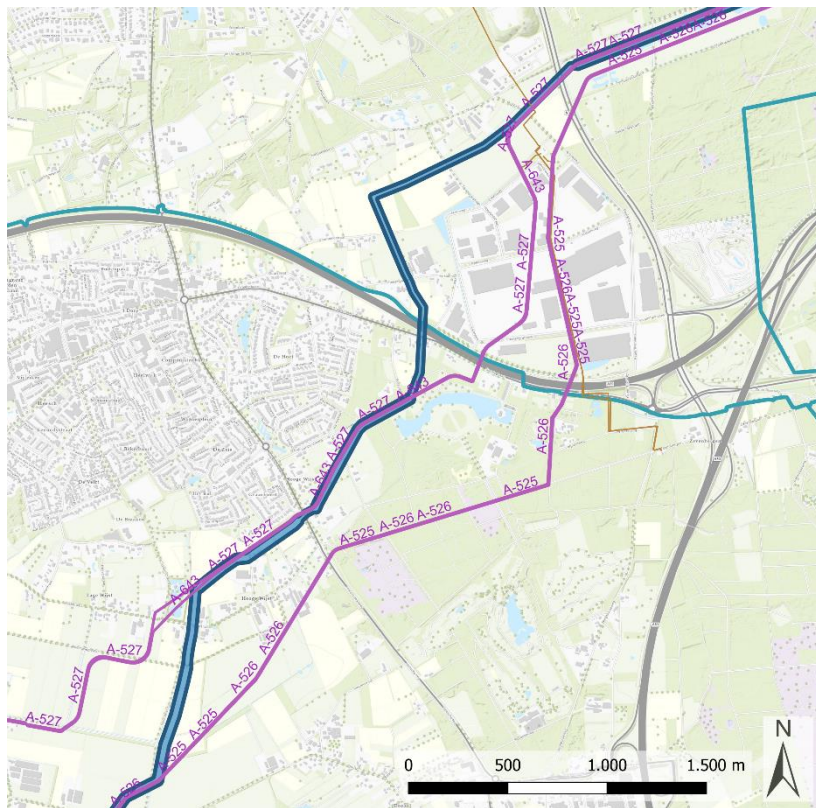
Date: 06/06/2023
CRS: EPSG:28992

Legenda

- Provinciegrens
- Buisleidingen Nationaal Belang
- Overige buisleidingen
- Indicatieve buisleidingstracés
- Gereserveerde buisleidingtracés
- Panden
- Gemeentegrenzen
- Vaarwegen
- Spoorwegen
- Hoofd- en snelwegen
- Wegen
- Hoogspanningsleidingen
- Rijksmonumenten
- Stillegebieden
- Natura2000
- NNN
- Nationale landschappen
- Bestaande windturbines



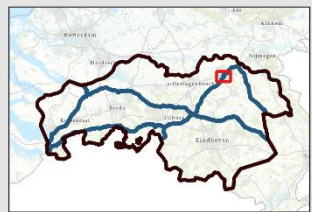
11.41.5



Date: 06/06/2023
CRS: EPSG:28992

Legenda

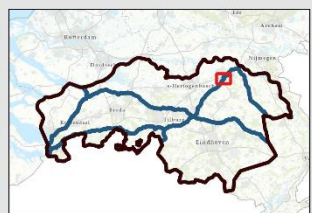
- Provinciegrens
- Buisleidingen Nationaal Belang
- Overige buisleidingen
- Indicatieve buisleidingstracés
- Gereserveerde buisleidingstracés
- Gemeentegrenzen



Date: 06/06/2023
CRS: EPSG:28992

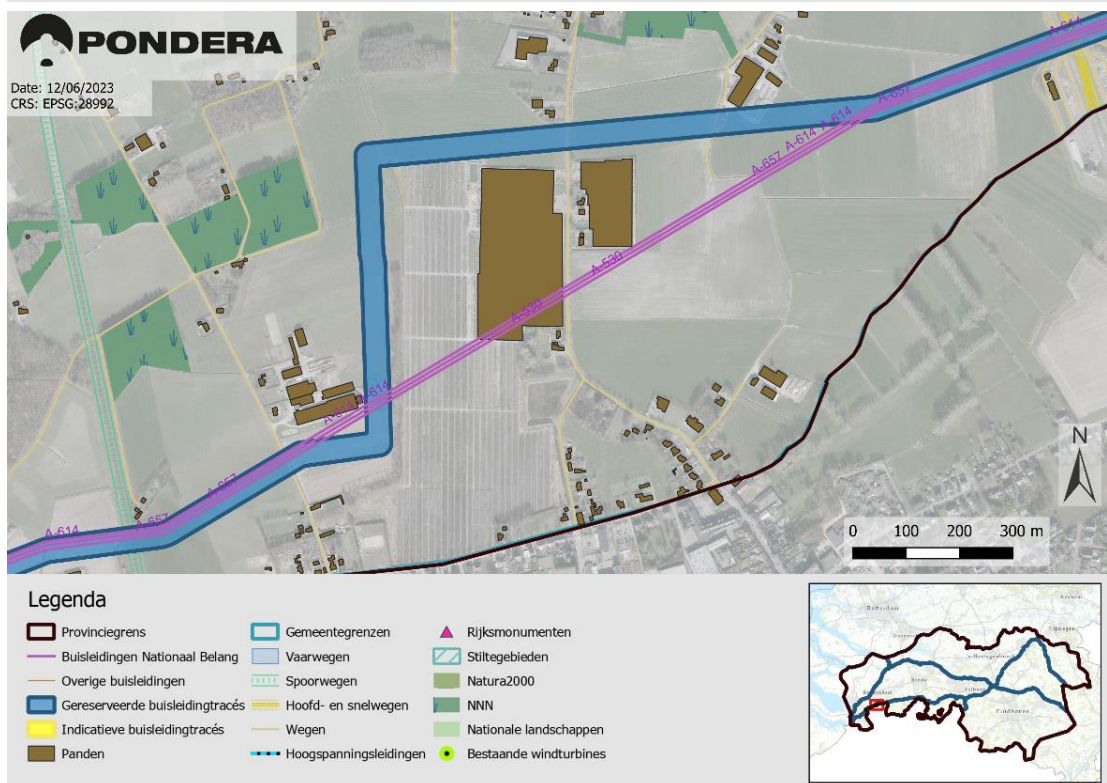
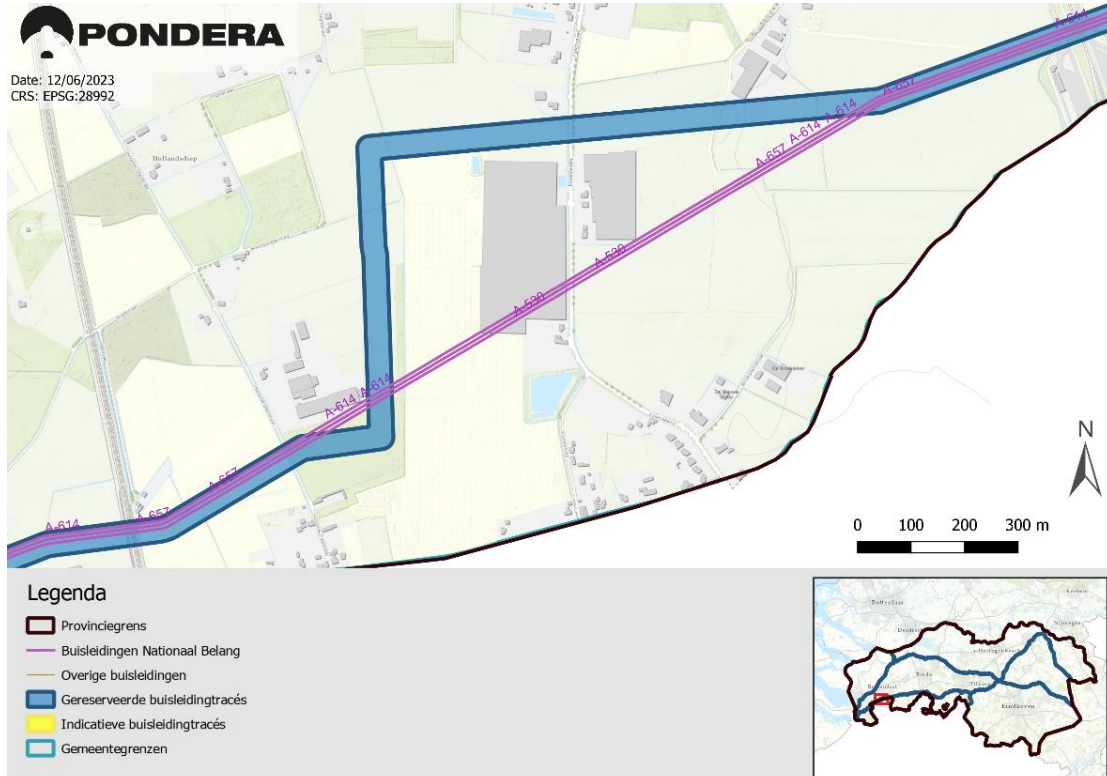
Legenda

- Provinciegrens
- Buisleidingen Nationaal Belang
- Overige buisleidingen
- Indicatieve buisleidingstracés
- Gereserveerde buisleidingstracés
- Panden
- Gemeentegrenzen
- Vaarwegen
- Spoorwegen
- Hoofd- en snelwegen
- Wegen
- Hoogspanningsleidingen
- Rijksmonumenten
- Stillegebieden
- Natura2000
- NNN
- Nationale landschappen
- Bestaande windturbines



3.18 Roosendaal (gemeentecode 11.43)

11.43.1

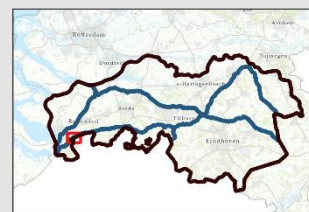


11.43.2



Legenda

- Provinciegrens
- Buisleidingen Nationaal Belang
- Overige buisleidingen
- Gereserveerde buisleidingstracés
- Indicatieve buisleidingstracés
- Gemeentegrenzen

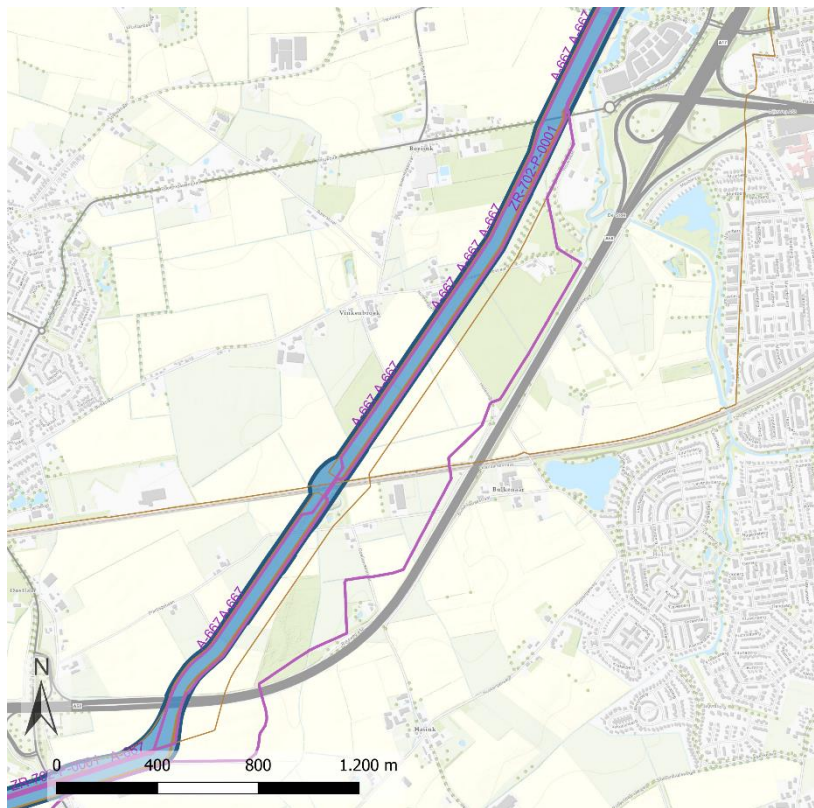


Legenda

- Provinciegrens
- Gemeentegrenzen
- Buisleidingen Nationaal Belang
- Overige buisleidingen
- Gereserveerde buisleidingstracés
- Indicatieve buisleidingstracés
- Panden
- Vaarwegen
- Spoorwegen
- Hoofd- en snelwegen
- Wegen
- Rijksmonumenten
- Stillegebieden
- Natura2000
- NNN
- Nationale landschappen
- Hoogspanningsleidingen
- Bestaande windturbines









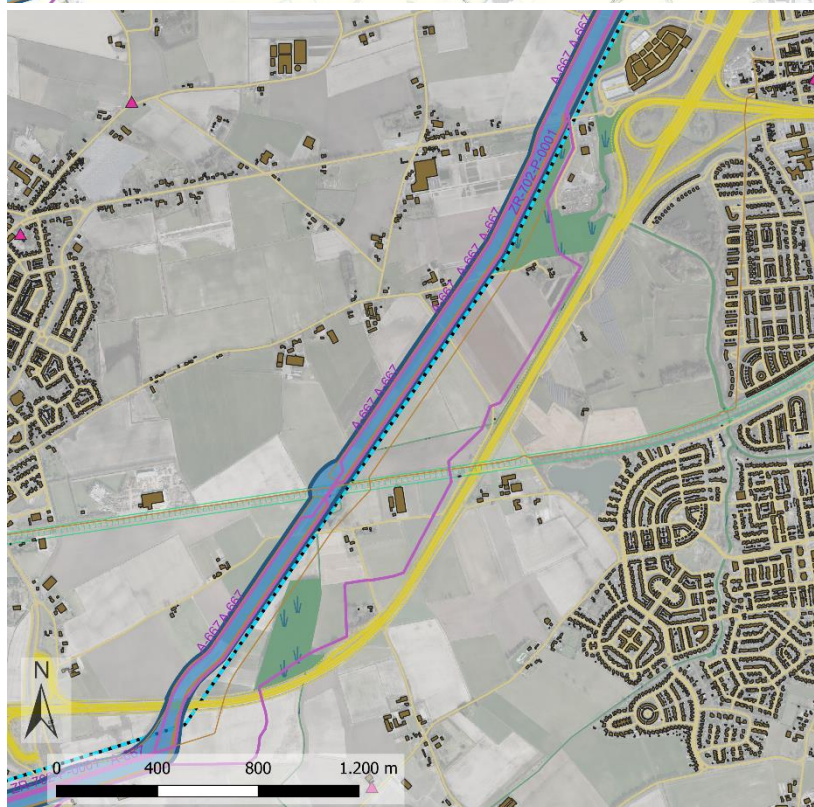
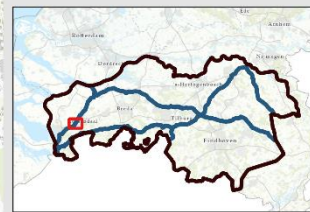
11.43.3



Date: 12/06/2023
CRS: EPSG:28992

Legenda

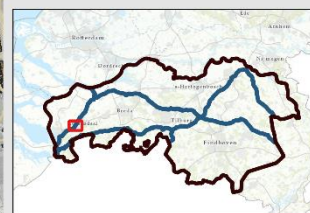
-  Provinciegrens
-  Buisleidingen Nationaal Belang
-  Overige buisleidingen
-  Indicatieve buisleidingstracés
-  Gereserveerde buisleidingtracés
-  Gemeentegrenzen



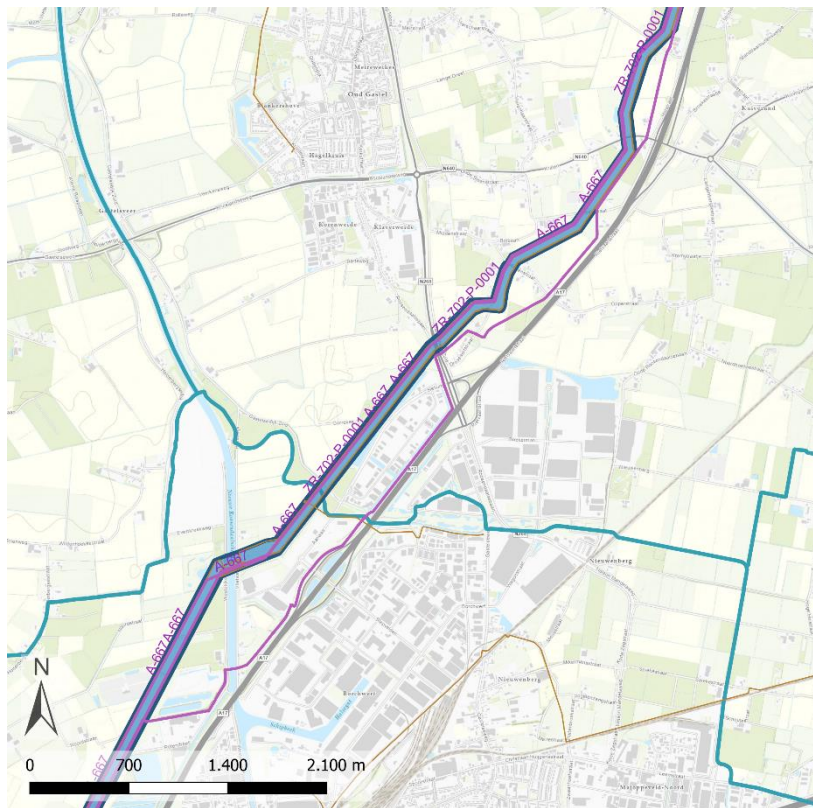
Date: 12/06/2023
CRS: EPSG:28992

Legenda

-  Provinciegrens
-  Buisleidingen Nationaal Belang
-  Overige buisleidingen
-  Indicatieve buisleidingstracés
-  Gereserveerde buisleidingtracés
-  Gemeentegrenzen
-  Vaarwegen
-  Spoorwegen
-  Hoofd- en snelwegen
-  Wegen
-  Hoogspanningsleidingen
-  Rijksmonumenten
-  Stiltegebieden
-  Natura2000
-  NNN
-  Nationale landschappen
-  Bestaande windturbines



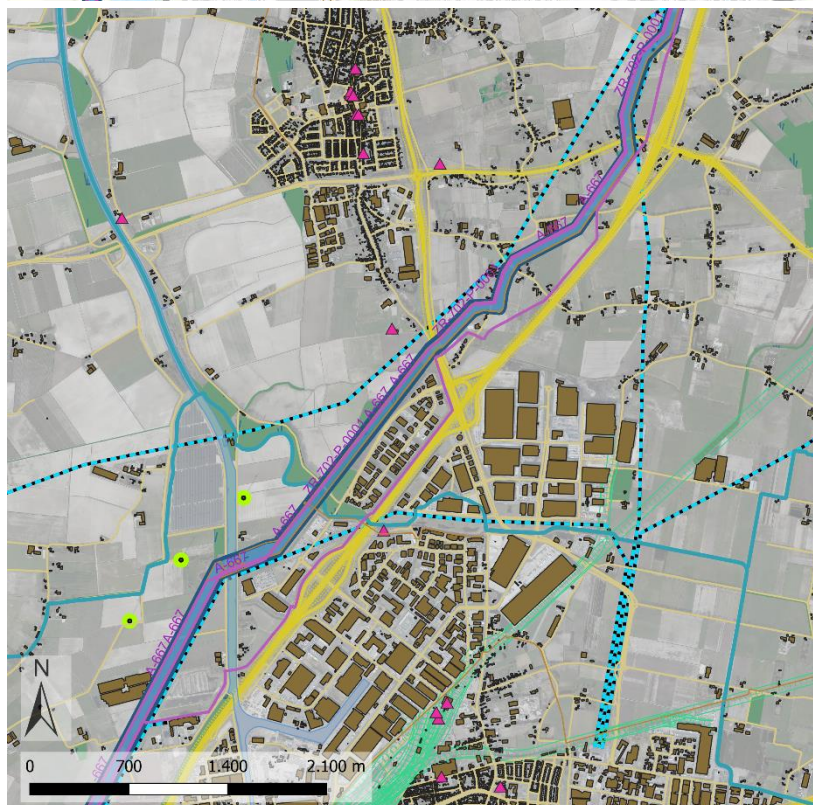
11.43.4



Date: 12/06/2023
CRS: EPSG:28992

Legenda

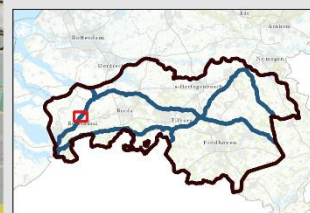
- Provinciegrens
- Buisleidingen Nationaal Belang
- Overige buisleidingen
- Indicatieve buisleidingstracés
- Gereserveerde buisleidingtracés
- Gemeentegrenzen



Date: 12/06/2023
CRS: EPSG:28992

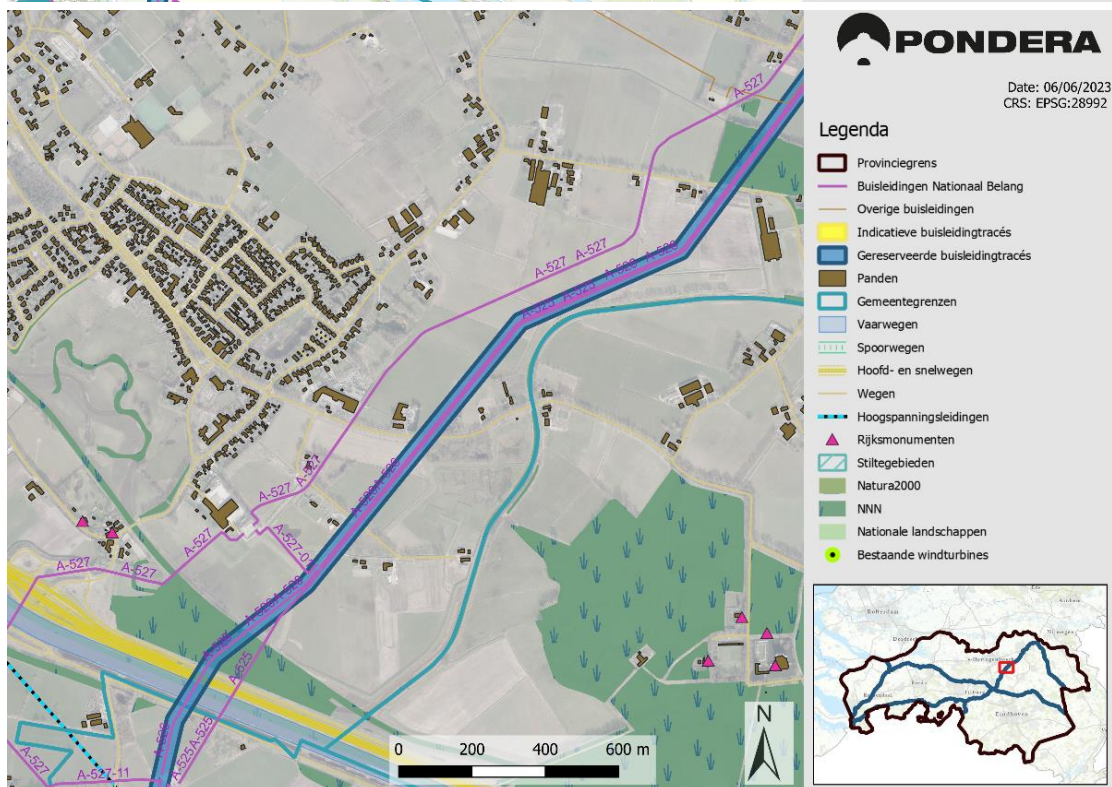
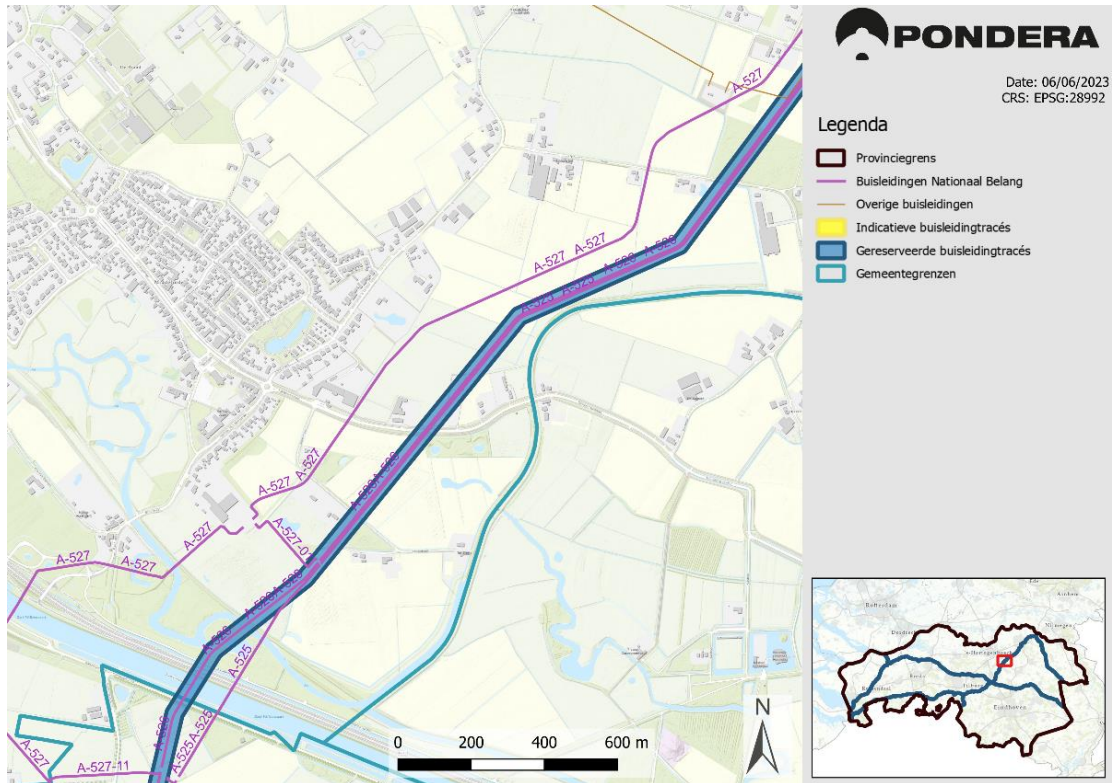
Legenda

- Provinciegrens
- Buisleidingen Nationaal Belang
- Overige buisleidingen
- Indicatieve buisleidingstracés
- Gereserveerde buisleidingtracés
- Panden
- Gemeentegrenzen
- Vaarwegen
- Spoorwegen
- Hoofd- en snelwegen
- Wegen
- Hoogspanningsleidingen
- Rijksmonumenten
- Stillegebieden
- Natura2000
- NNN
- Nationale landschappen
- Bestaande windturbines

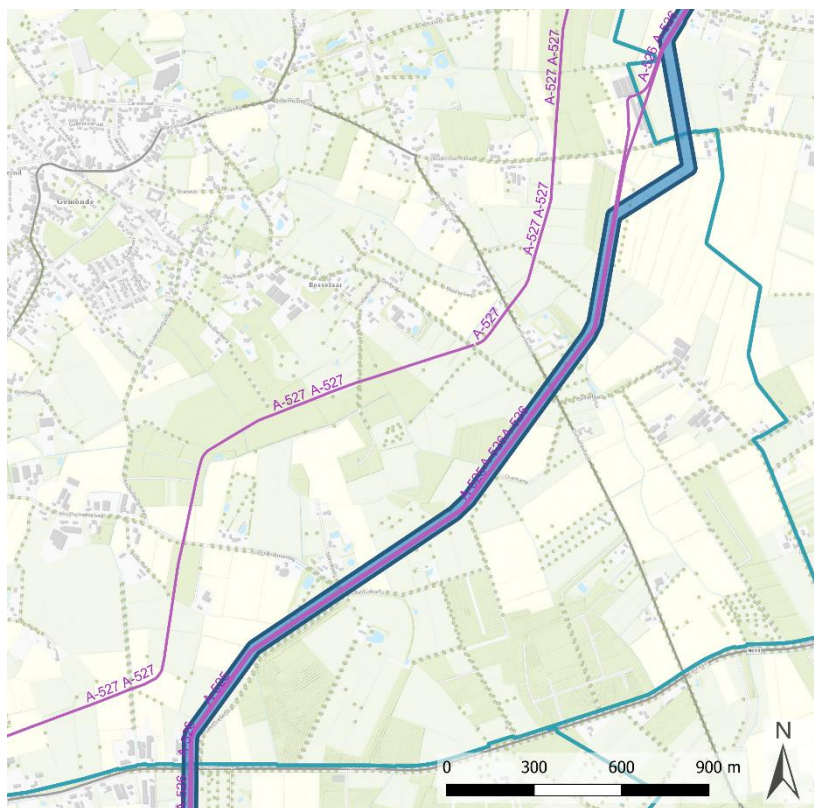


3.19 Sint-Michielsgestel (gemeentecode 11.45)

11.45.1









11.45.2



Date: 06/06/2023
CRS: EPSG:28992

Legenda

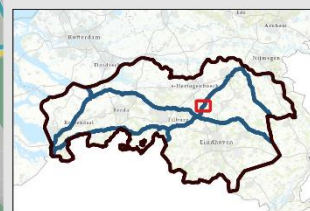
-  Provinciegrens
-  Buisleidingen Nationaal Belang
-  Overige buisleidingen
-  Indicatieve buisleidingstracés
-  Gereserveerde buisleidingtracés
-  Gemeentegrenzen



Date: 06/06/2023
CRS: EPSG:28992

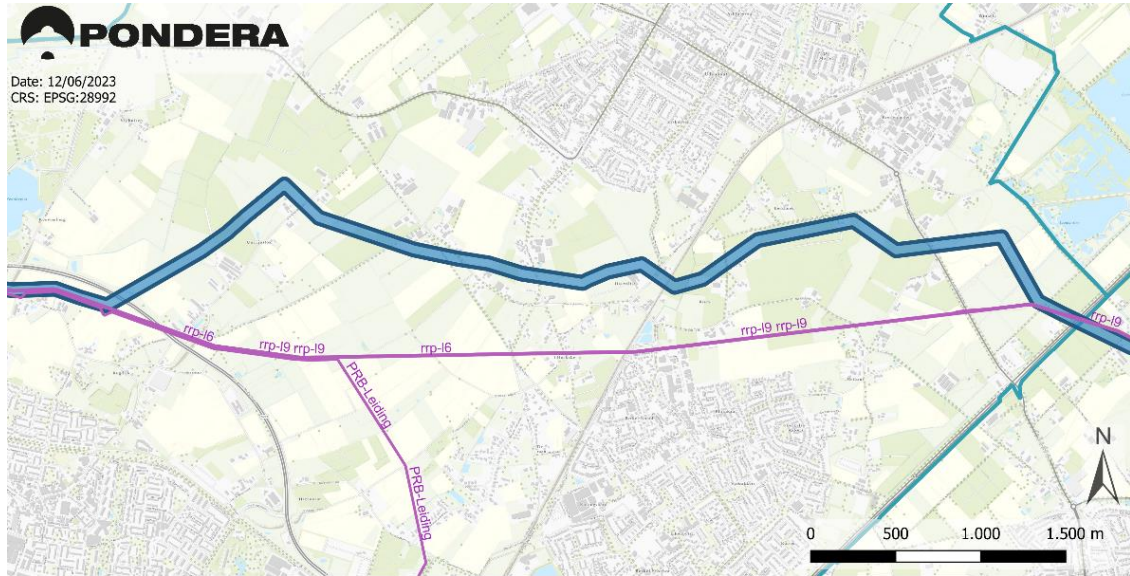
Legenda

-  Provinciegrens
-  Buisleidingen Nationaal Belang
-  Overige buisleidingen
-  Indicatieve buisleidingstracés
-  Gereserveerde buisleidingtracés
-  Gemeentegrenzen
-  Panden
-  Vaarwegen
-  Spoorwegen
-  Hoofd- en snelwegen
-  Wegen
-  Hoogspanningsleidingen
-  Rijksmonumenten
-  Stillegebieden
-  Natura2000
-  NNN
-  Nationale landschappen
-  Bestaande windturbines









3.20 Tilburg (gemeentecode 11.49)

11.49.1



Legenda

-  Provinciegrens
-  Buisleidingen Nationaal Belang
-  Overige buisleidingen
-  Gereserveerde buisleidingstracés
-  Indicatieve buisleidingtracés
-  Gemeentegrenzen



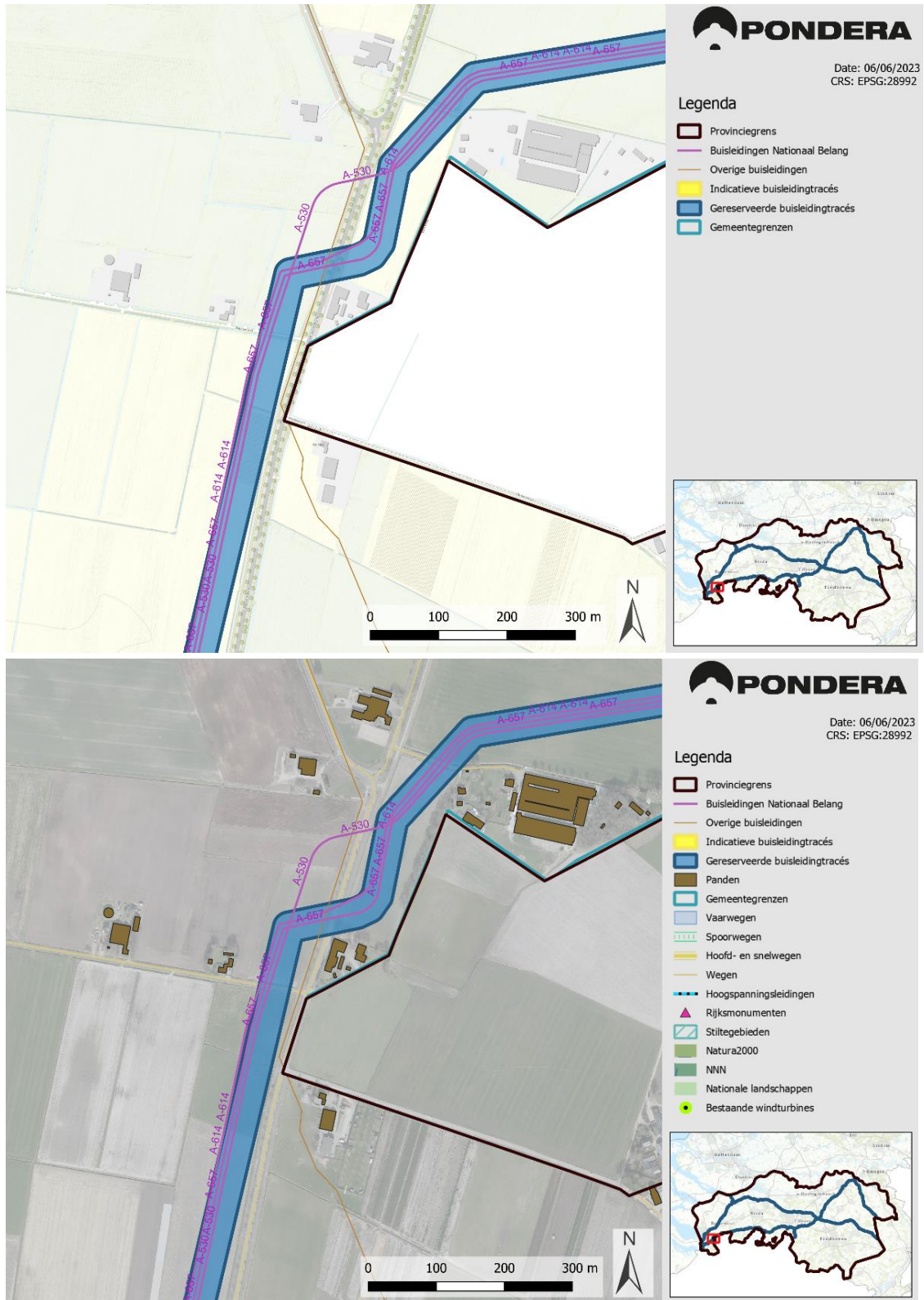
Legenda

-  Provinciegrens
-  Buisleidingen Nationaal Belang
-  Overige buisleidingen
-  Gereserveerde buisleidingstracés
-  Indicatieve buisleidingtracés
-  Panden
-  Gemeentegrenzen
-  Vaarwegen
-  Spoorwegen
-  Hoofd- en snelwegen
-  Wegen
-  Hoogspanningsleidingen
-  Rijksmonumenten
-  Stillegebieden
-  Natura2000
-  NNN
-  Nationale landschappen
-  Bestaande windturbines

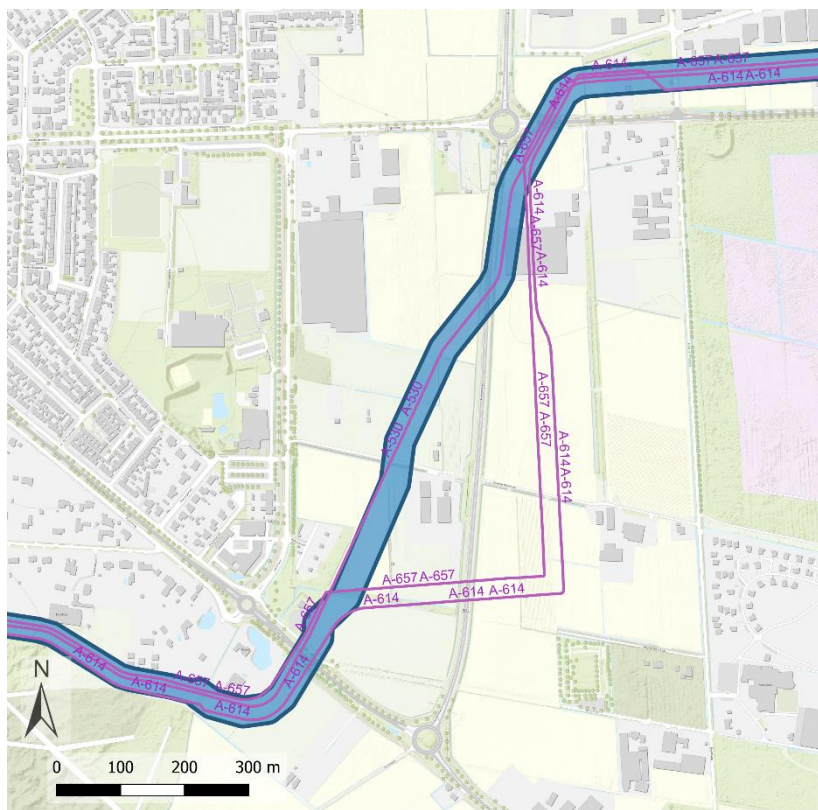


3.21 Woensdrecht (gemeentecode 11.55)

11.55.1



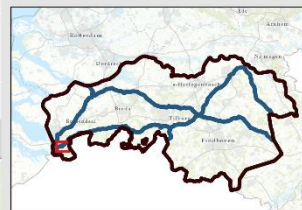
11.55.2



Date: 12/06/2023
CRS: EPSG:28992

Legenda

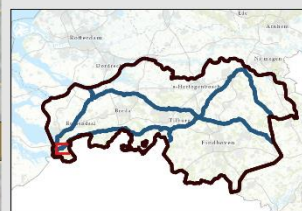
- Provinciegrens
- Buisleidingen Nationaal Belang
- Overige buisleidingen
- Indicatieve buisleidingstracés
- Gereserveerde buisleidingstracés
- Gemeentegrenzen



Date: 12/06/2023
CRS: EPSG:28992

Legenda

- Provinciegrens
- Buisleidingen Nationaal Belang
- Overige buisleidingen
- Indicatieve buisleidingstracés
- Gereserveerde buisleidingstracés
- Panden
- Gemeentegrenzen
- Vaarwegen
- Spoorwegen
- Hoofd- en snelwegen
- Wegen
- Hoogspanningsleidingen
- Rijksmonumenten
- Stillegebieden
- Natura2000
- NNN
- Nationale landschappen
- Bestaande windturbines









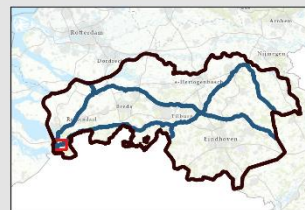
11.55.3

Date: 12/06/2023
CRS: EPSG:28992

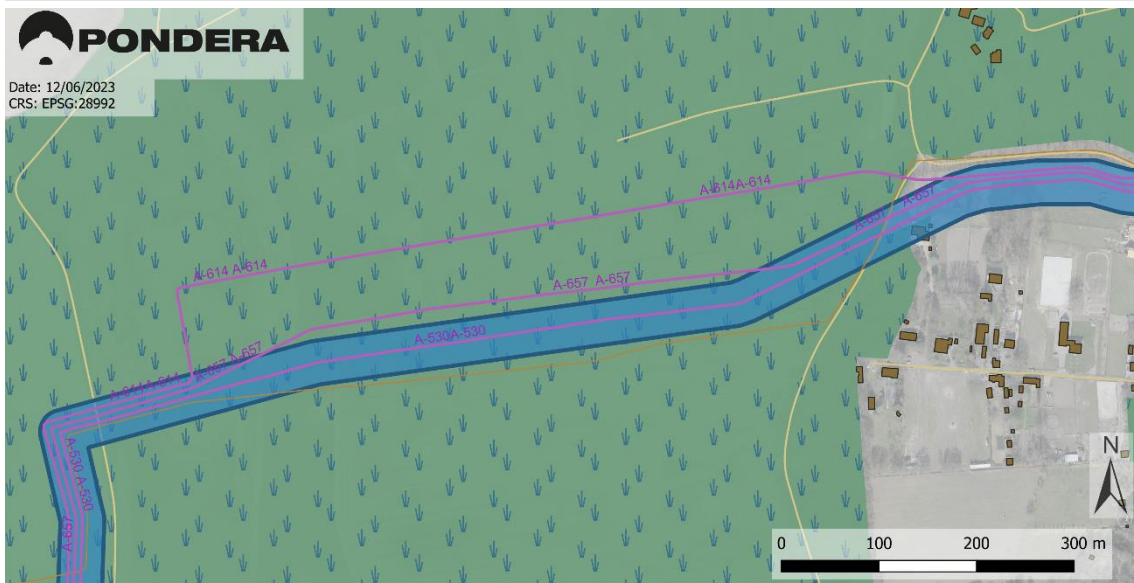


Legenda

-  Provinciegrens
-  Buisleidingen Nationaal Belang
-  Overige buisleidingen
-  Gereserveerde buisleidingstracés
-  Indicatieve buisleidingstracés
-  Gemeentegrenzen



Date: 12/06/2023
CRS: EPSG:28992

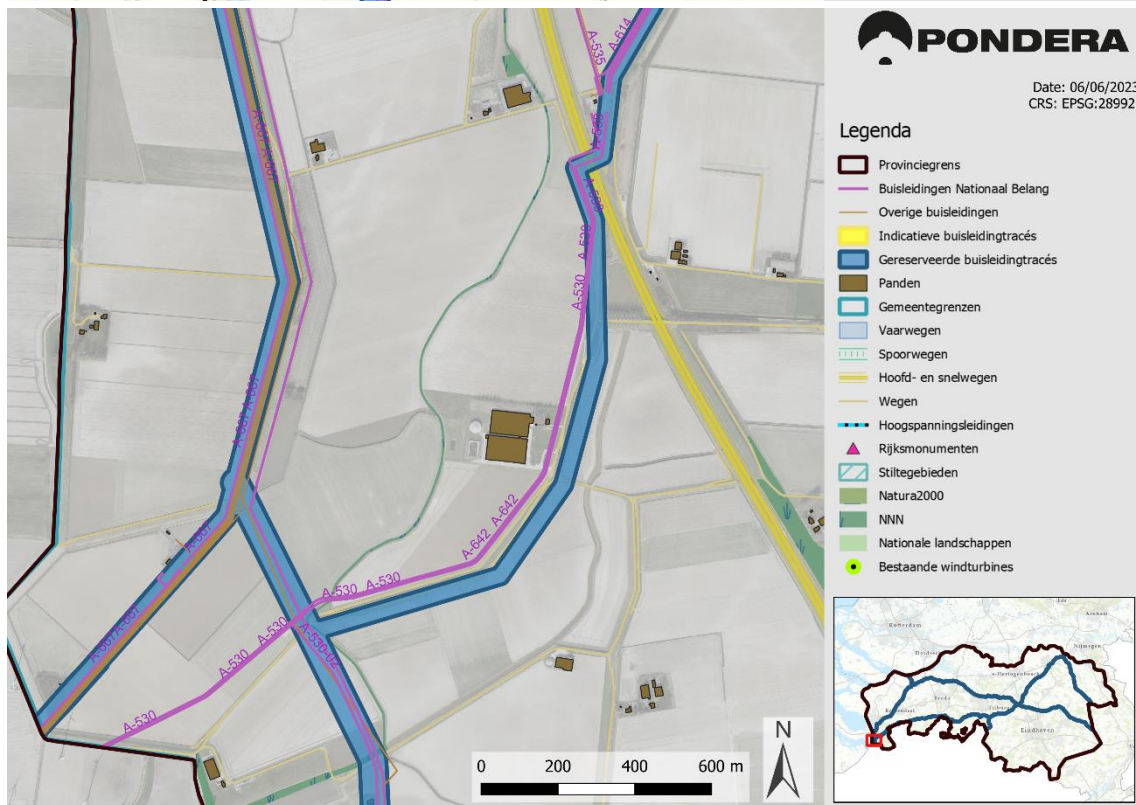
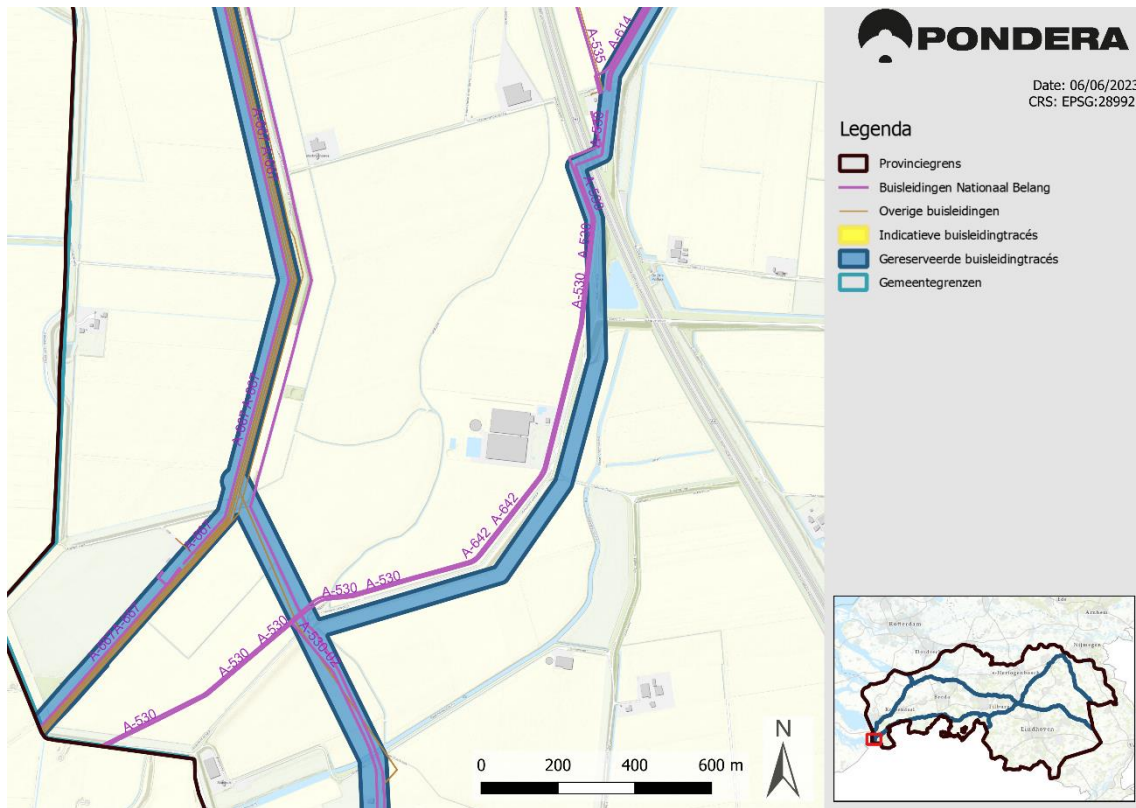


Legenda

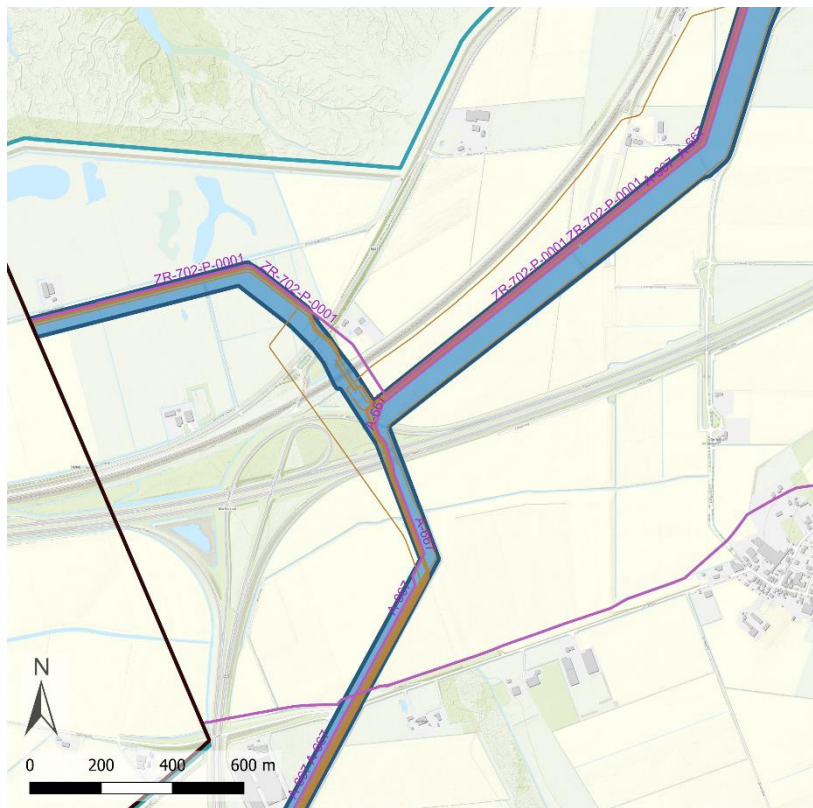
-  Provinciegrens
-  Buisleidingen Nationaal Belang
-  Overige buisleidingen
-  Gereserveerde buisleidingstracés
-  Indicatieve buisleidingstracés
-  Panden
-  Gemeentegrenzen
-  Vaarwegen
-  Spoorwegen
-  Hoofd- en snelwegen
-  Wegen
-  Hoogspanningsleidingen
-  Rijksmonumenten
-  Stillegebieden
-  Natura2000
-  NNN
-  Nationale landschappen
-  Bestaande windturbines



11.55.4



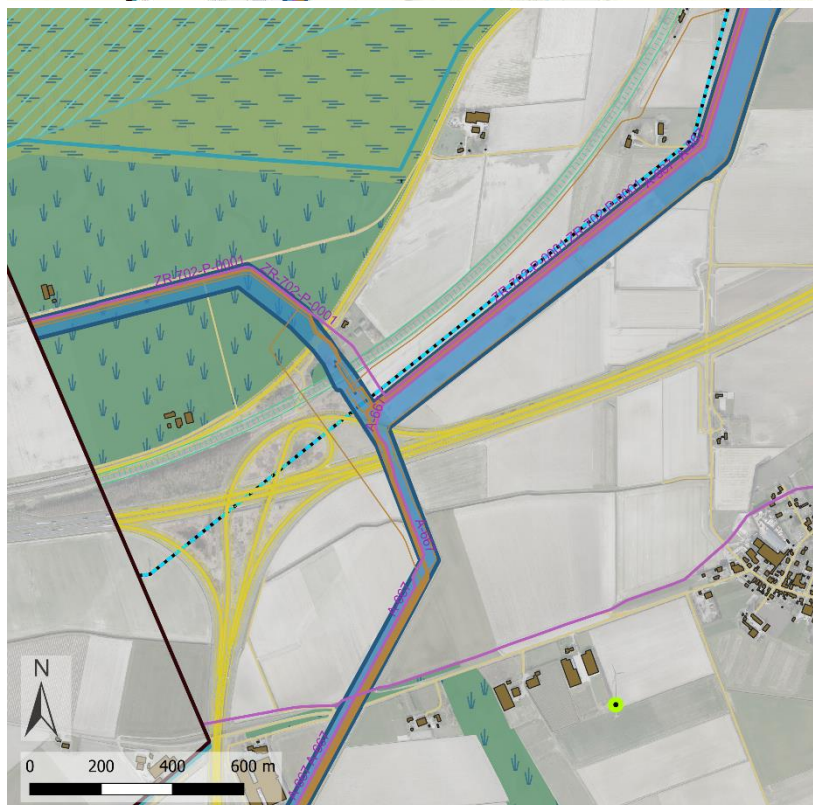
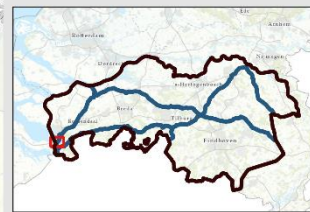
11.55.5



Date: 12/06/2023
CRS: EPSG:28992

Legenda

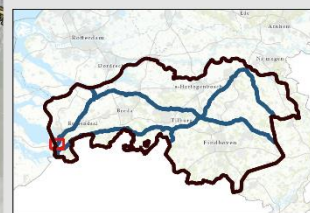
- Provinciegrens
- Buisleidingen Nationaal Belang
- Overige buisleidingen
- Indicatieve buisleidingstracés
- Gereserveerde buisleidingtracés
- Gemeentegrenzen



Date: 12/06/2023
CRS: EPSG:28992

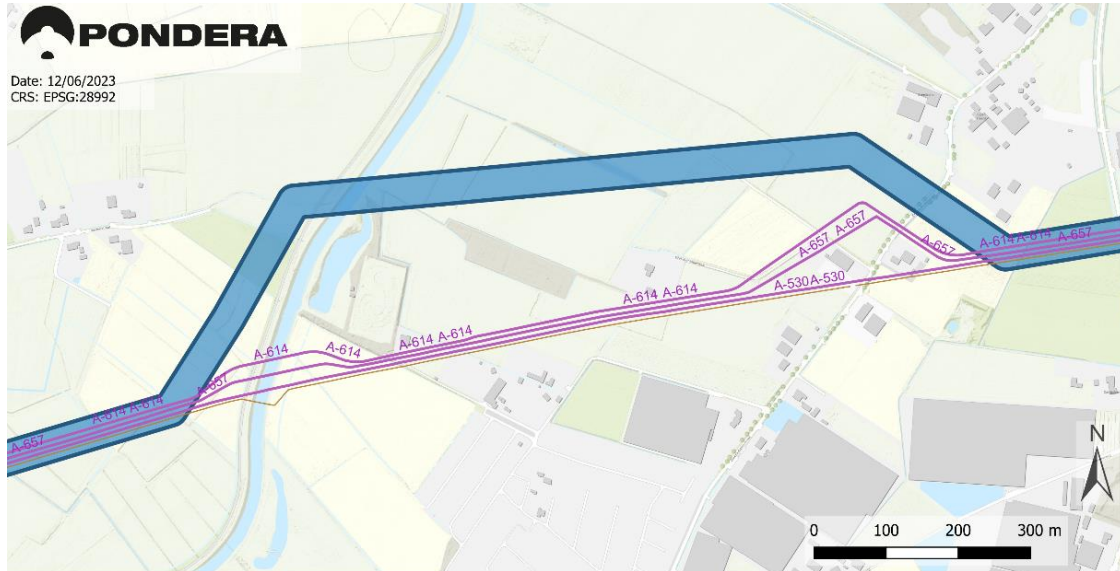
Legenda

- Provinciegrens
- Buisleidingen Nationaal Belang
- Overige buisleidingen
- Indicatieve buisleidingstracés
- Gereserveerde buisleidingtracés
- Panden
- Gemeentegrenzen
- Vaarwegen
- Spoorwegen
- Hoofd- en snelwegen
- Wegen
- Hoogspanningsleidingen
- Rijksmonumenten
- Stiltegebieden
- Natura2000
- NNN
- Nationale landschappen
- Bestaande windturbines









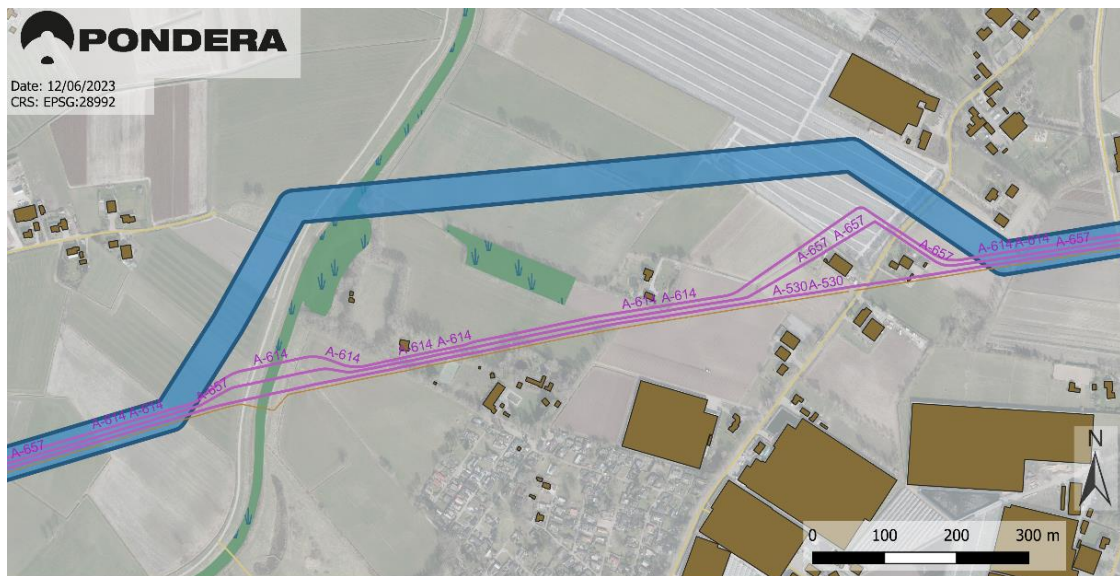
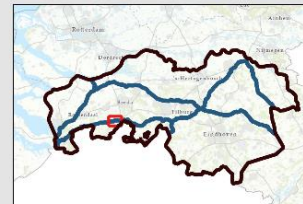
3.22 Zundert (gemeentecode 11.56)

11.56.1



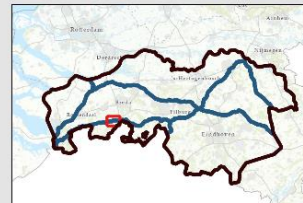
Legenda

-  Provinciegrens
-  Buisleidingen Nationaal Belang
-  Overige buisleidingen
-  Gereserveerde buisleidingstracés
-  Indicatieve buisleidingtracés
-  Gemeentegrenzen

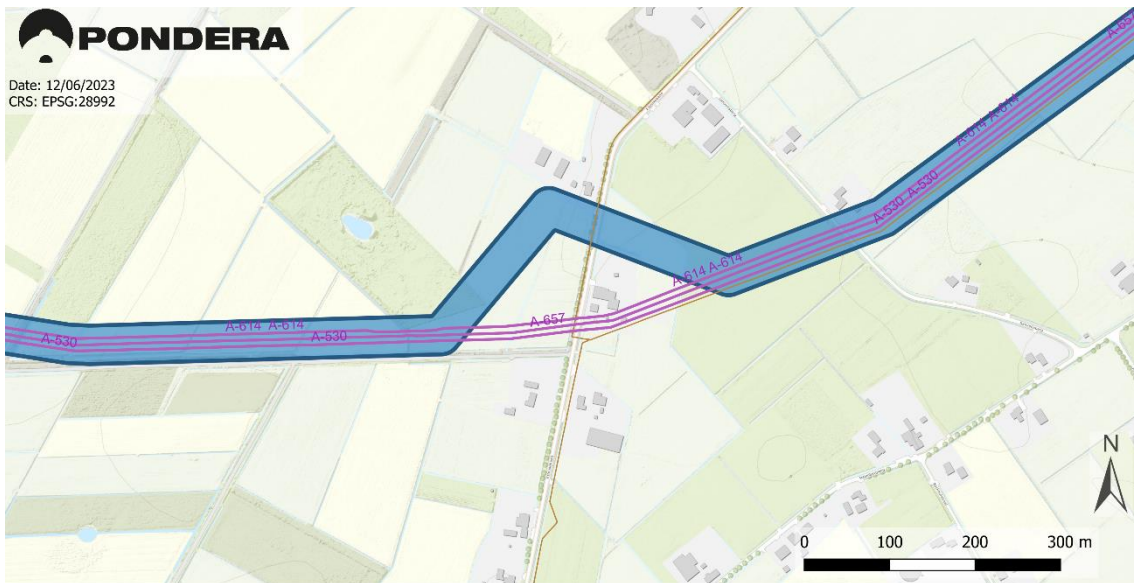


Legenda

- | | | |
|--|--|--|
|  Provinciegrens |  Gemeentegrenzen |  Rijksmonumenten |
|  Buisleidingen Nationaal Belang |  Vaarwegen |  Stiltegebieden |
|  Overige buisleidingen |  Spoorwegen |  Natura2000 |
|  Gereserveerde buisleidingstracés |  Hoofd- en snelwegen |  NNN |
|  Indicatieve buisleidingtracés |  Wegen |  Nationale landschappen |
|  Panden |  Hoogspanningsleidingen |  Bestaande windturbines |



11.56.2



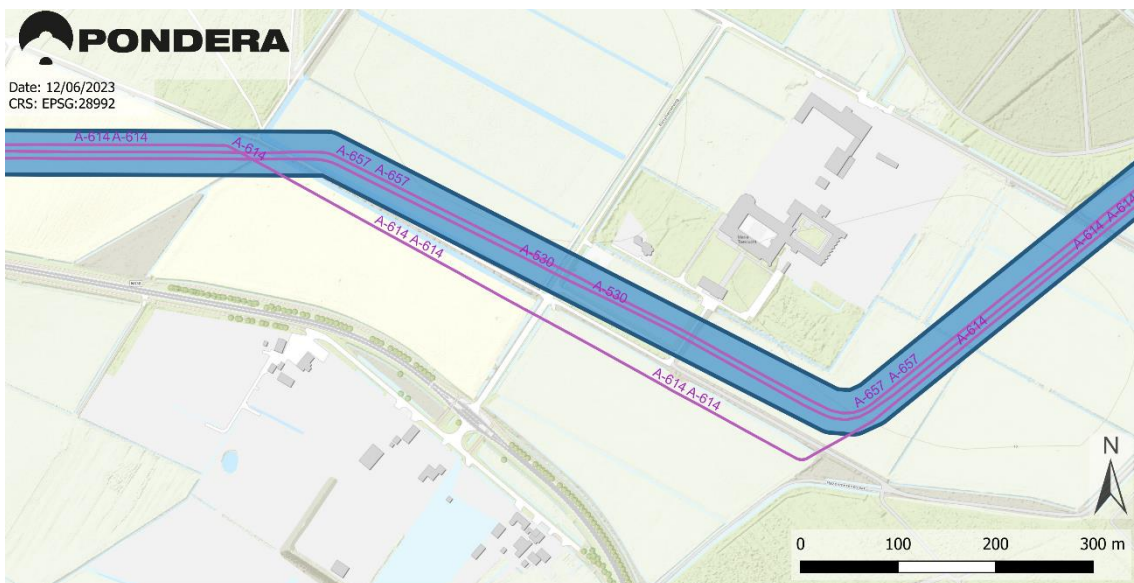
- Legenda**
- Provinciegrens
 - Buisleidingen Nationaal Belang
 - Overige buisleidingen
 - Gereserveerde buisleidingstracés
 - Indicatieve buisleidingstracés
 - Gemeentegrenzen



- Legenda**
- | | | |
|--|---|--|
| Provinciegrens | Gemeentegrenzen | ▲ Rijksmonumenten |
| Buisleidingen Nationaal Belang | Vaarwegen | Stillegebieden |
| Overige buisleidingen | Spoorwegen | Natura2000 |
| Gereserveerde buisleidingstracés | Hoofd- en snelwegen | NNN |
| Indicatieve buisleidingstracés | Wegen | Nationale landschappen |
| Panden | Hoogspanningsleidingen | ● Bestaande windturbines |

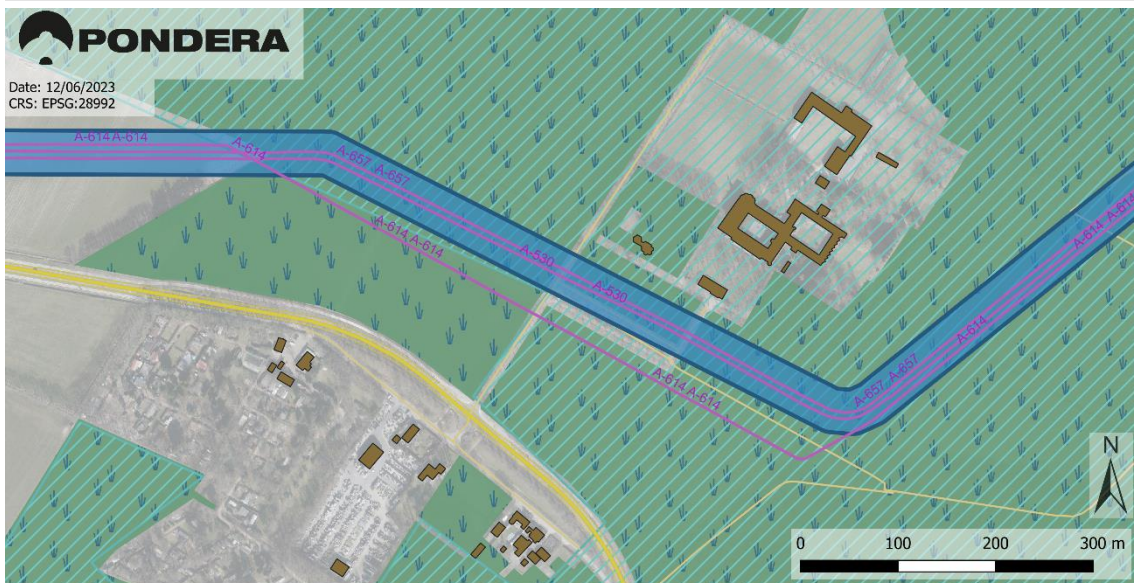


11.56.3



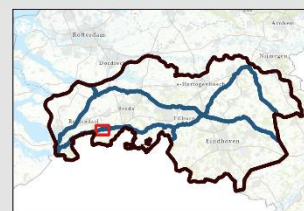
Legenda

- Provinciegrens
- Buisleidingen Nationaal Belang
- Overige buisleidingen
- Gereserveerde buisleidingstracés
- Indicatieve buisleidingstracés
- Gemeentegrenzen

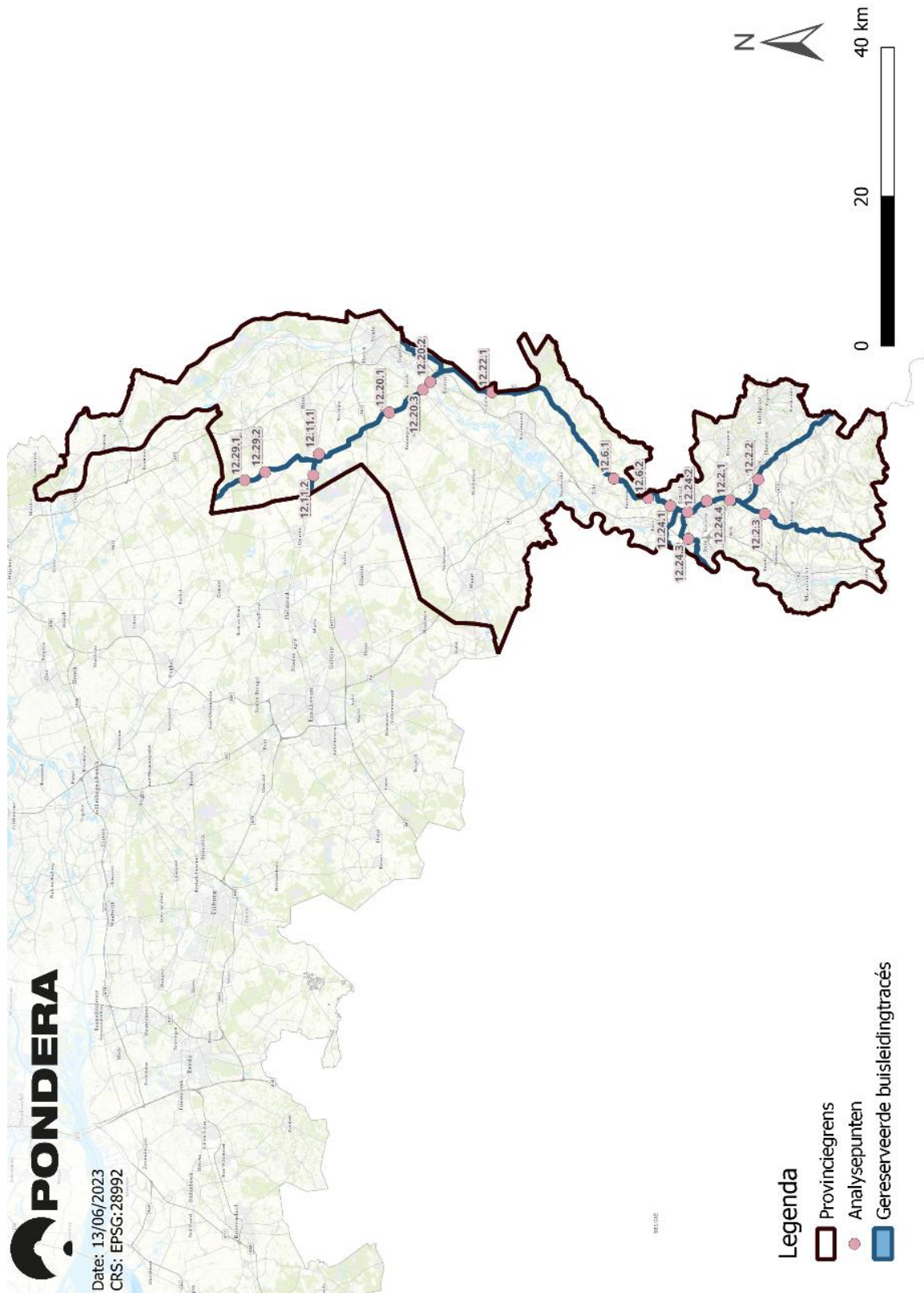


Legenda

- | | | |
|----------------------------------|------------------------|------------------------|
| Provinciegrens | Gemeentegrenzen | Rijksmonumenten |
| Buisleidingen Nationaal Belang | Vaarwegen | Stillegebieden |
| Overige buisleidingen | Spoorwegen | Natura2000 |
| Gereserveerde buisleidingstracés | Hoofd- en snelwegen | NNN |
| Indicatieve buisleidingstracés | Wegen | Nationale landschappen |
| Panden | Hoogspanningsleidingen | Bestaande windturbines |



4 Afwijkingen in Limburg

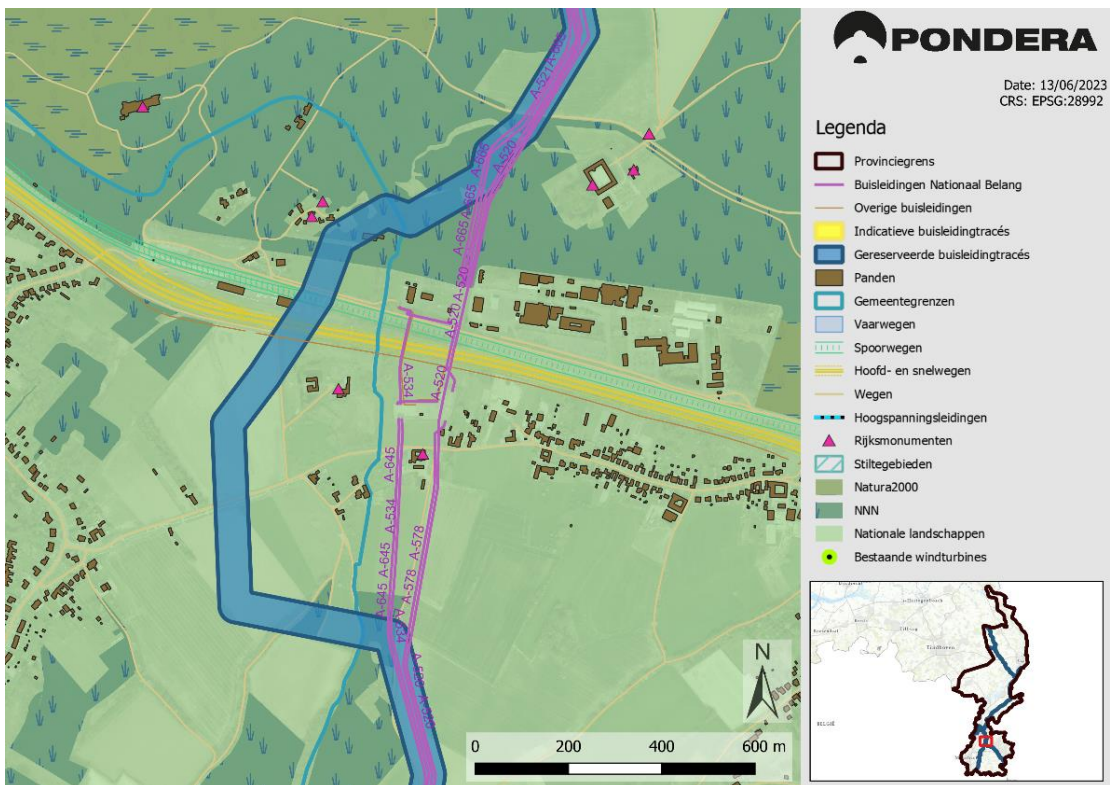
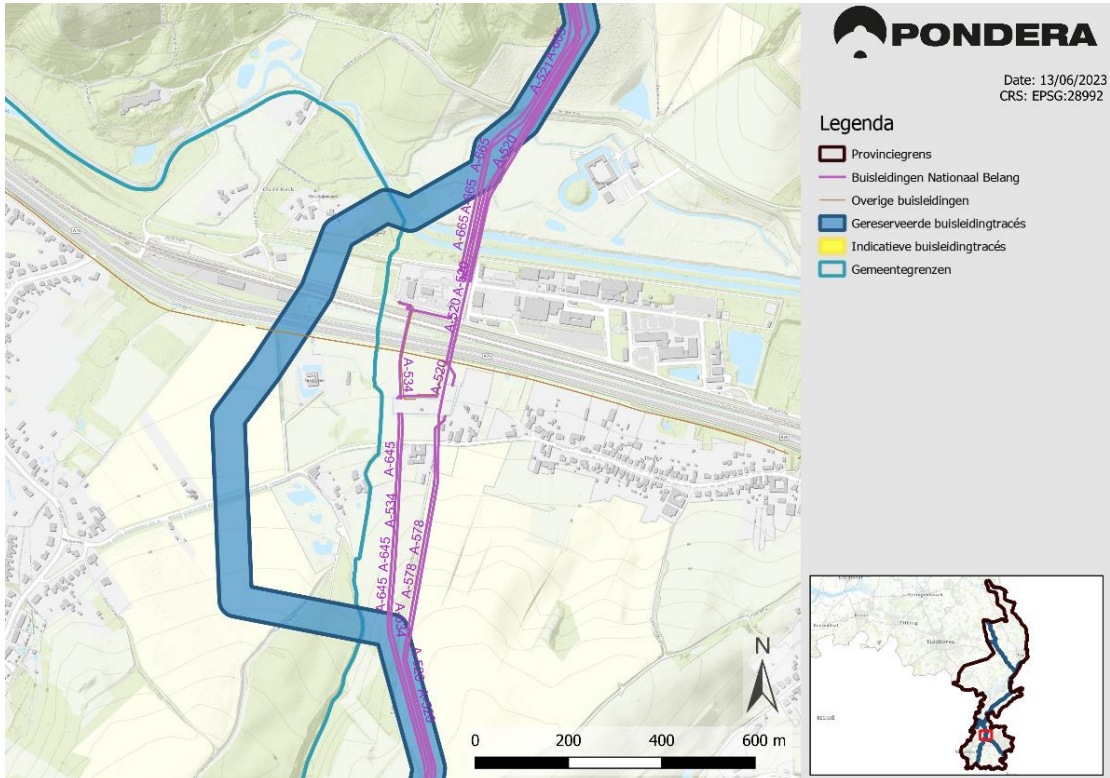


Voor locaties in de provincie Limburg wordt het (provincie)nummer **12** gebruikt. In de volgende gemeentes binnen de provincie Limburg zijn gereserveerde buisleidingtracés gesitueerd;

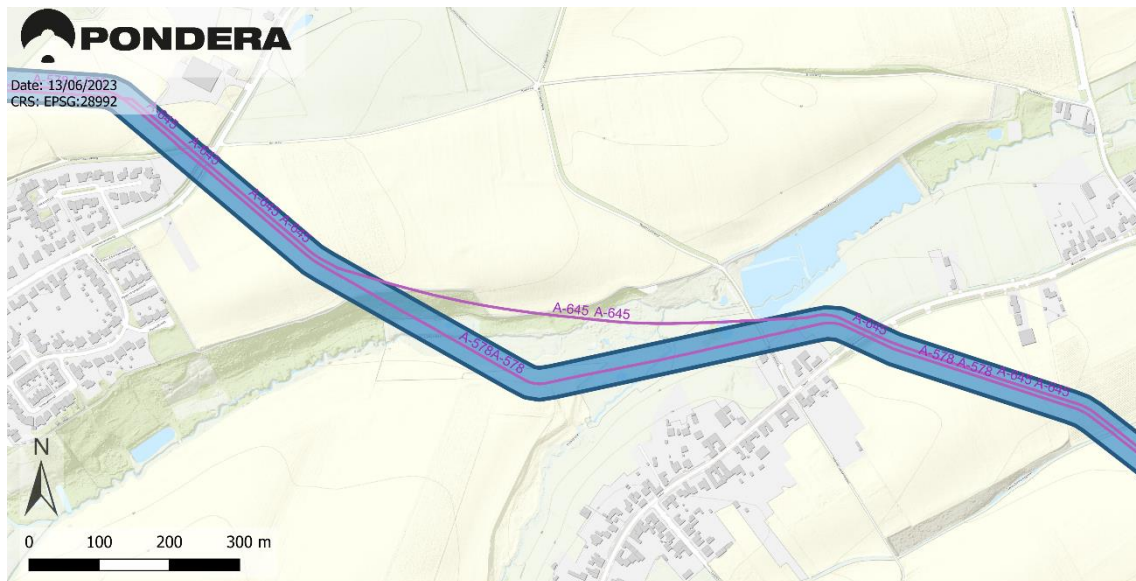
- Beekdaelen (gemeentecode **12.2**)
- Echt-Susteren (gemeentecode **12.6**)
- Horst aan de Maas (gemeentecode **12.11**)
- Peel en Maas (gemeentecode **12.20**)
- Roermond (gemeentecode **12.22**)
- Sittard-Geleen (gemeentecode **12.24**)
- Venray (gemeentecode **12.29**)

4.1 Beekdaelen (gemeentecode 12.2)







12.2.1



12.2.2



Legenda

-  Provinciegrens
-  Buisleidingen Nationaal Belang
-  Overige buisleidingen
-  Gereserveerde buisleidingstracés
-  Indicatieve buisleidingtracés
-  Gemeentegrenzen

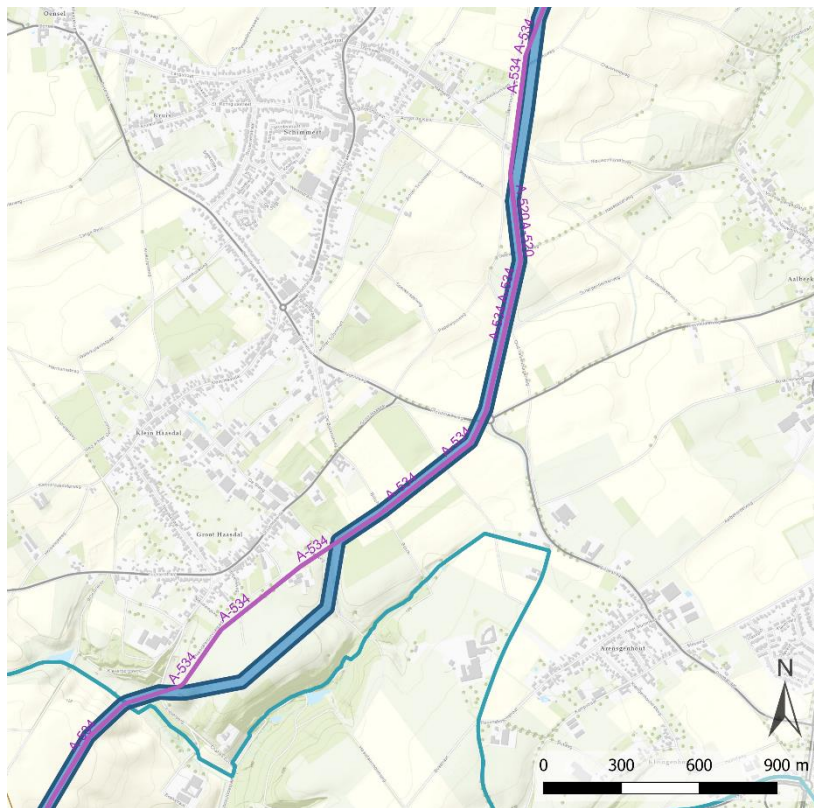


Legenda

-  Provinciegrens
-  Gemeentegrenzen
-  Buisleidingen Nationaal Belang
-  Overige buisleidingen
-  Gereserveerde buisleidingstracés
-  Indicatieve buisleidingtracés
-  Panden
-  Vaarwegen
-  Spoorwegen
-  Hoofd- en snelwegen
-  Wegen
-  Hoogspanningsleidingen
-  Rijksmonumenten
-  Stillegebieden
-  Natura2000
-  NNN
-  Nationale landschappen
-  Bestaande windturbines









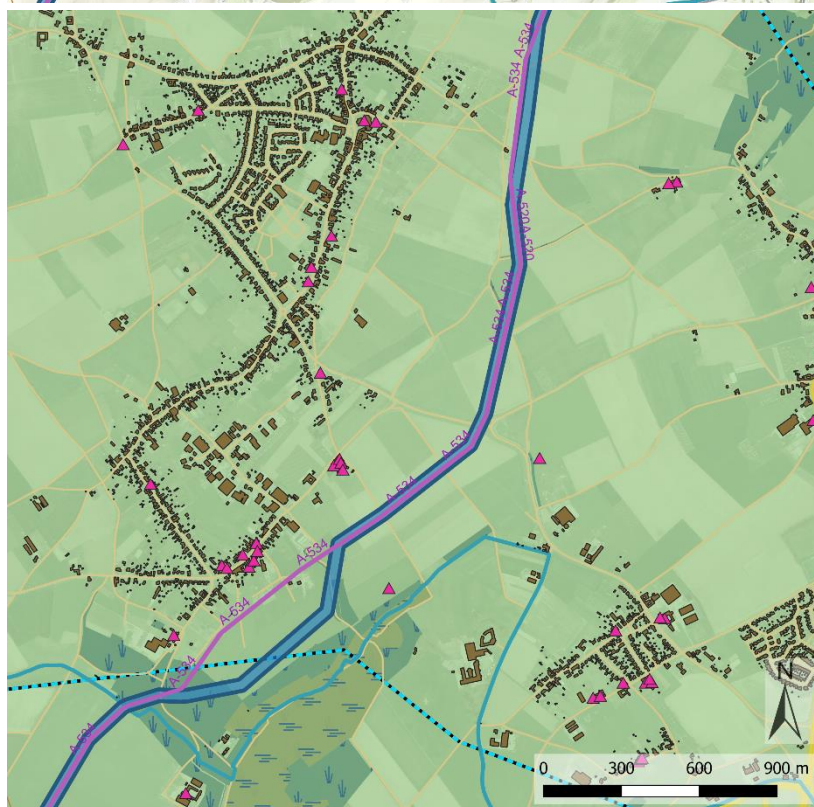
12.2.3



Date: 13/06/2023
CRS: EPSG:28992

Legenda

-  Provinciegrens
-  Buisleidingen Nationaal Belang
-  Overige buisleidingen
-  Gereserveerde buisleidingstracés
-  Indicatieve buisleidingtracés
-  Gemeentegrenzen



Date: 13/06/2023
CRS: EPSG:28992

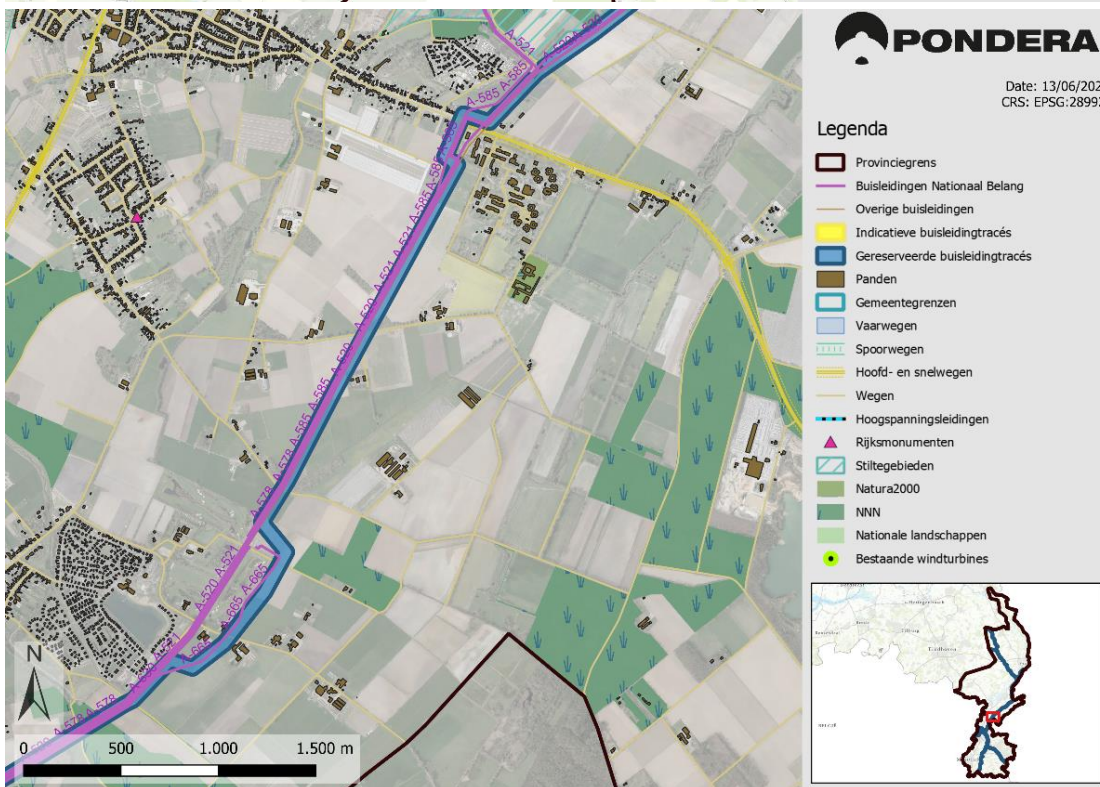
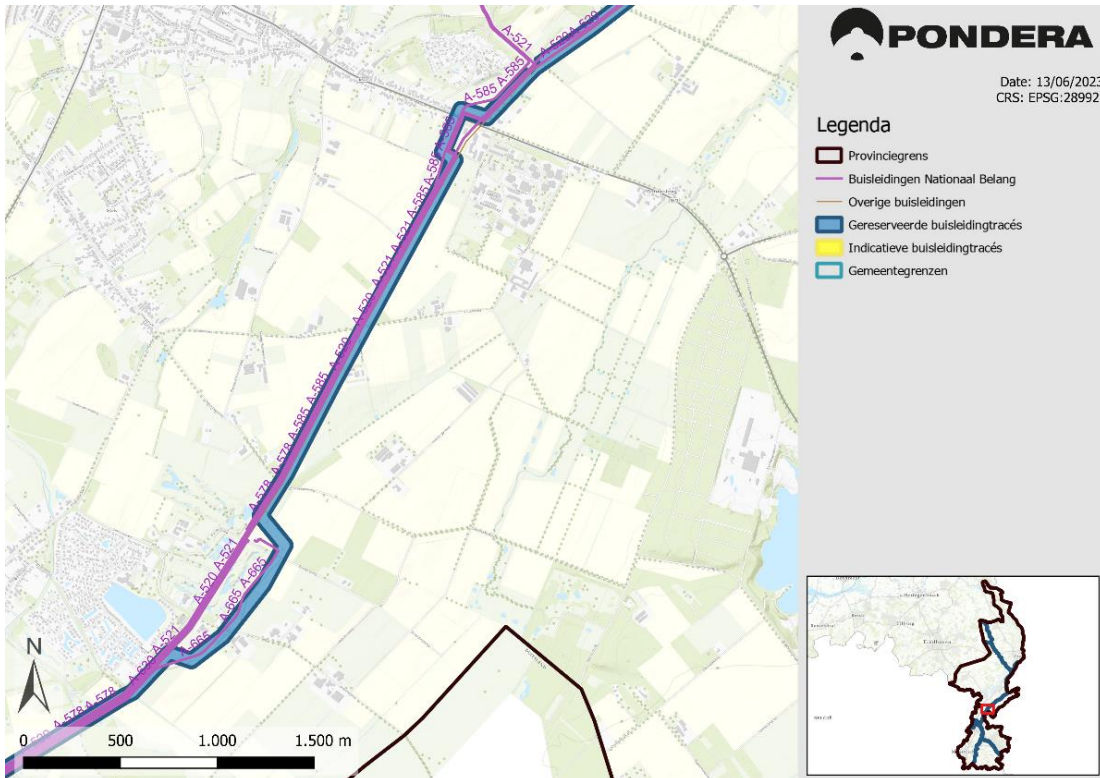
Legenda

-  Provinciegrens
-  Buisleidingen Nationaal Belang
-  Overige buisleidingen
-  Indicatieve buisleidingtracés
-  Gereserveerde buisleidingtracés
-  Panden
-  Gemeentegrenzen
-  Vaarwegen
-  Spoorwegen
-  Hoofd- en snelwegen
-  Wegen
-  Hoogspanningsleidingen
-  Rijksmonumenten
-  Stilletgebieden
-  Natura2000
-  NNN
-  Nationale landschappen
-  Bestaande windturbines

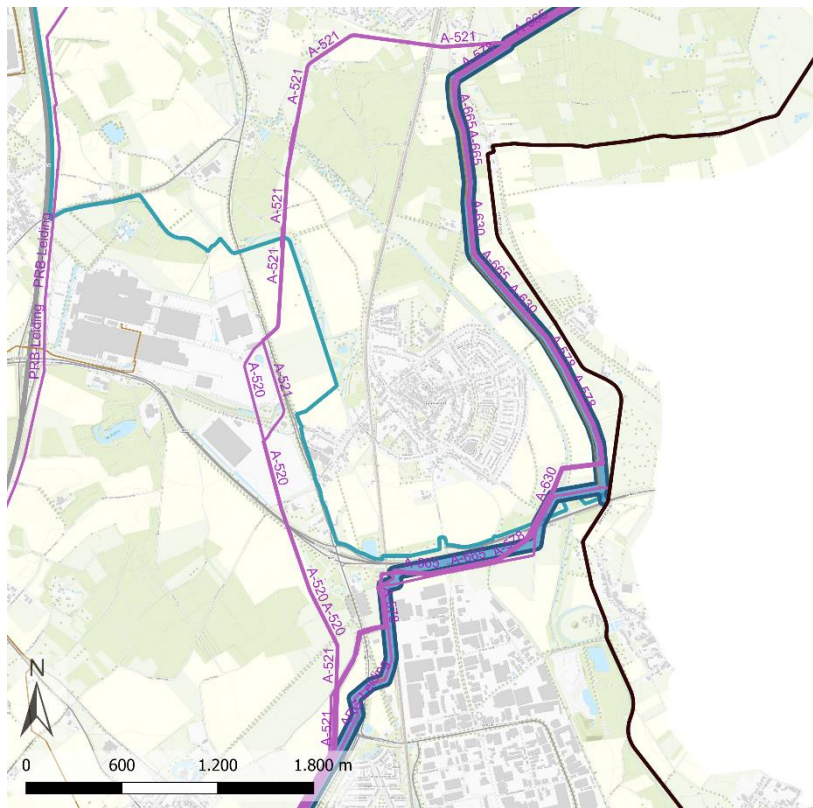


4.2 Echt-Susteren (gemeentecode 12.6)

12.6.1









12.6.2



Date: 13/06/2023
CRS: EPSG:28992

Legenda

-  Provinciegrens
-  Buisleidingen Nationaal Belang
-  Overige buisleidingen
-  Gereserveerde buisleidingstracés
-  Indicatieve buisleidingstracés
-  Gemeentegrenzen



Date: 13/06/2023
CRS: EPSG:28992

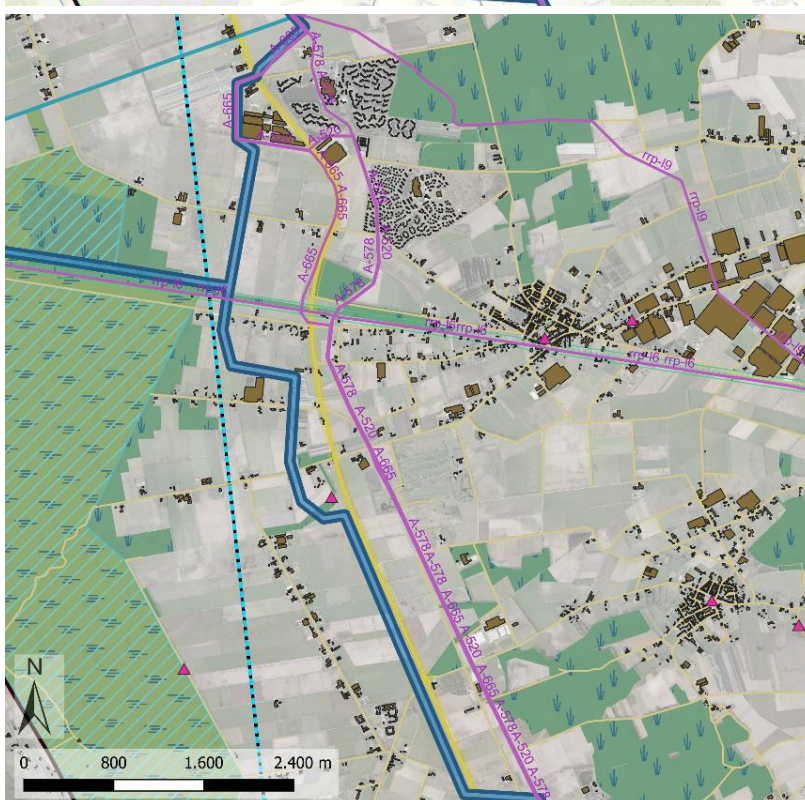
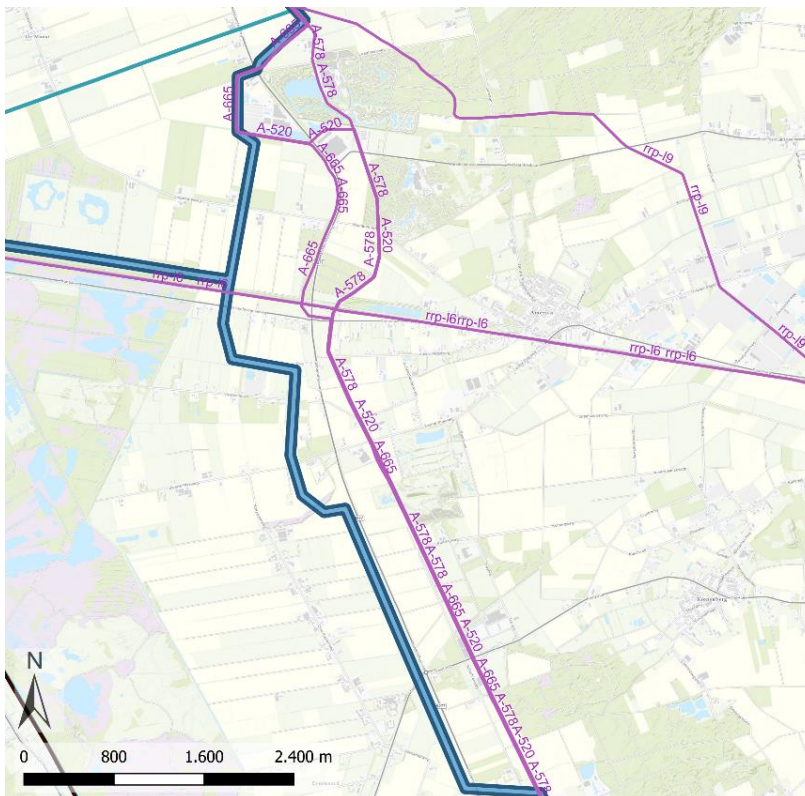
Legenda

-  Provinciegrens
-  Buisleidingen Nationaal Belang
-  Overige buisleidingen
-  Indicatieve buisleidingstracés
-  Gereserveerde buisleidingstracés
-  Panden
-  Gemeentegrenzen
-  Vaarwegen
-  Spoorwegen
-  Hoofd- en snelwegen
-  Wegen
-  Hoogspanningsleidingen
-  Rijksmonumenten
-  Stillegebieden
-  Natura2000
-  NNN
-  Nationale landschappen
-  Bestaande windturbines



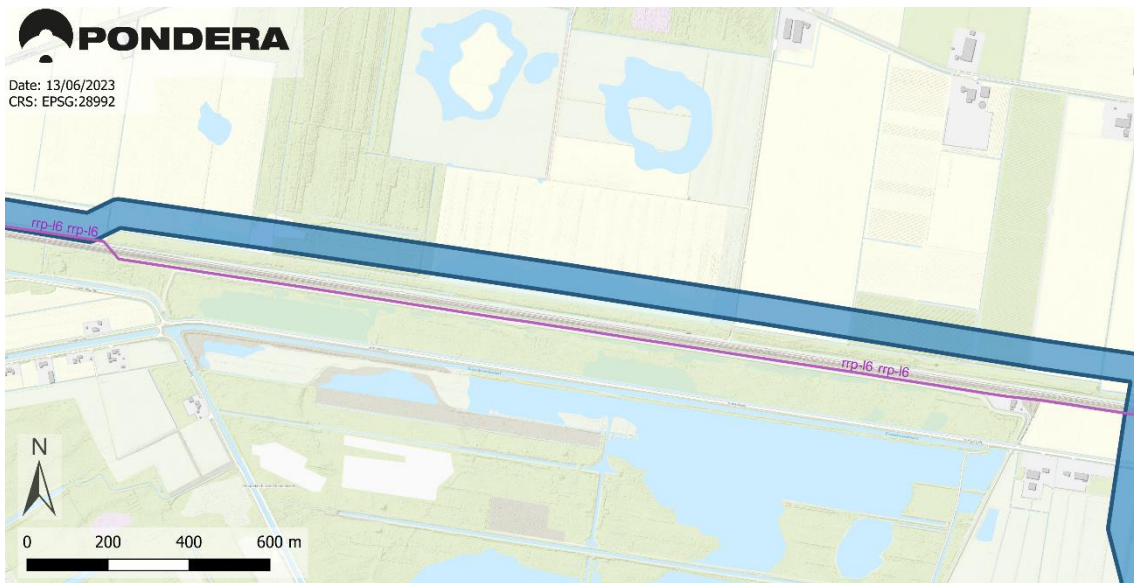
4.3 Horst aan de Maas (gemeentecode 12.11)

12.11.1









12.11.2

Date: 13/06/2023
CRS: EPSG:28992

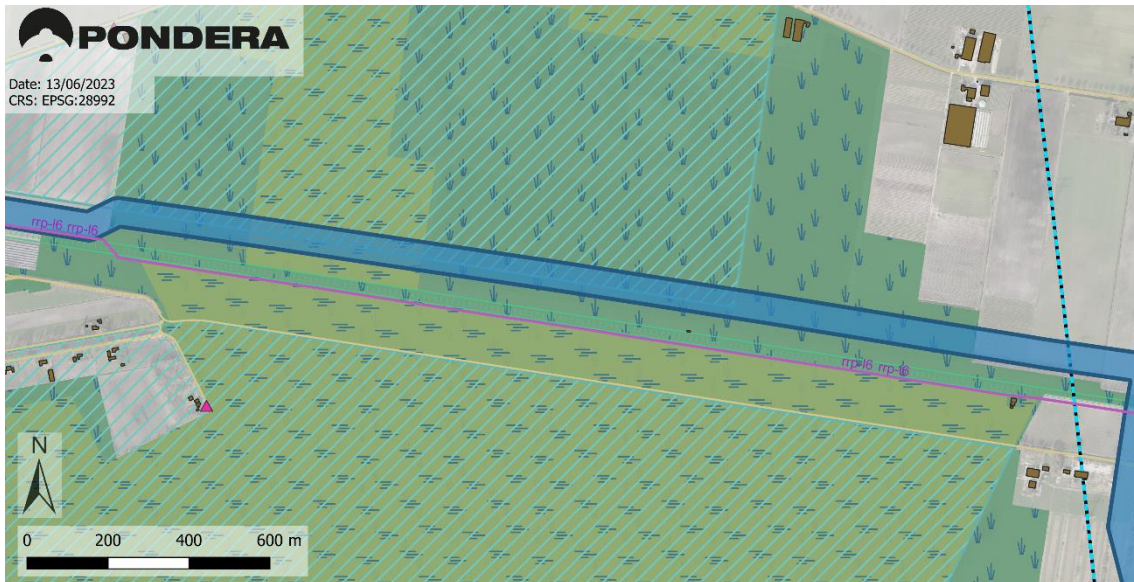


Legenda

-  Provinciegrens
-  Buisleidingen Nationaal Belang
-  Overige buisleidingen
-  Gereserveerde buisleidingstracés
-  Indicatieve buisleidingstracés
-  Gemeentegrenzen



Date: 13/06/2023
CRS: EPSG:28992



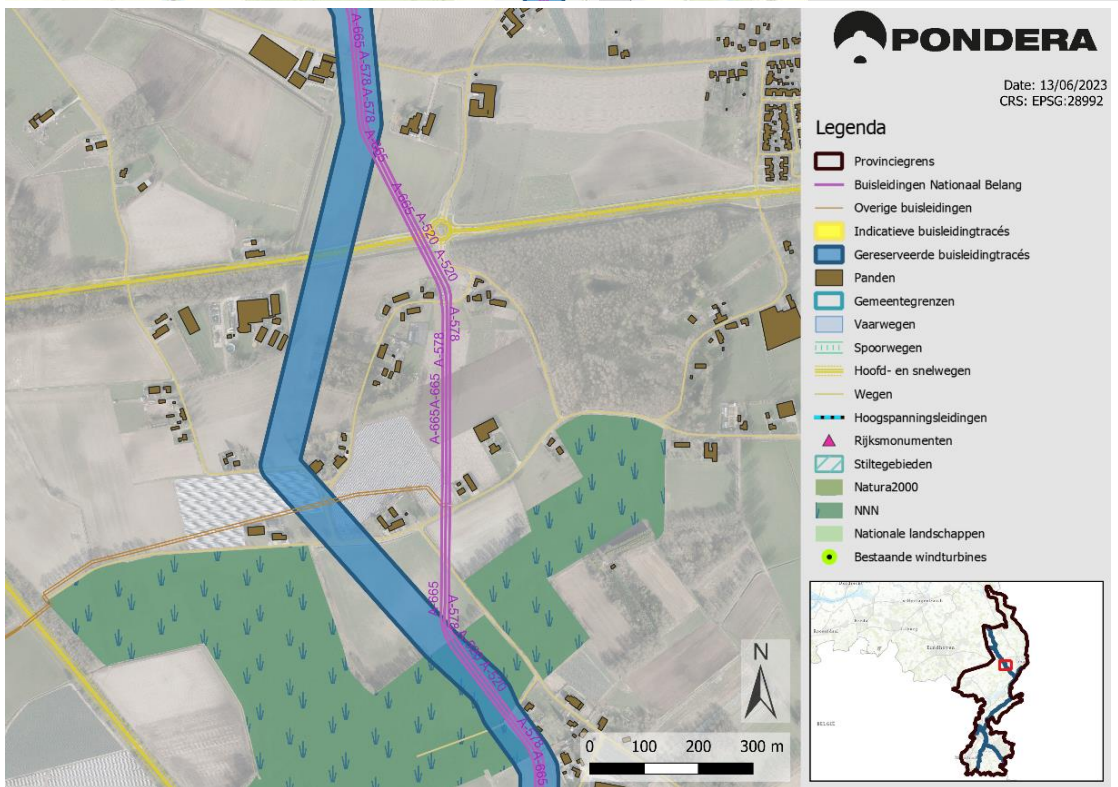
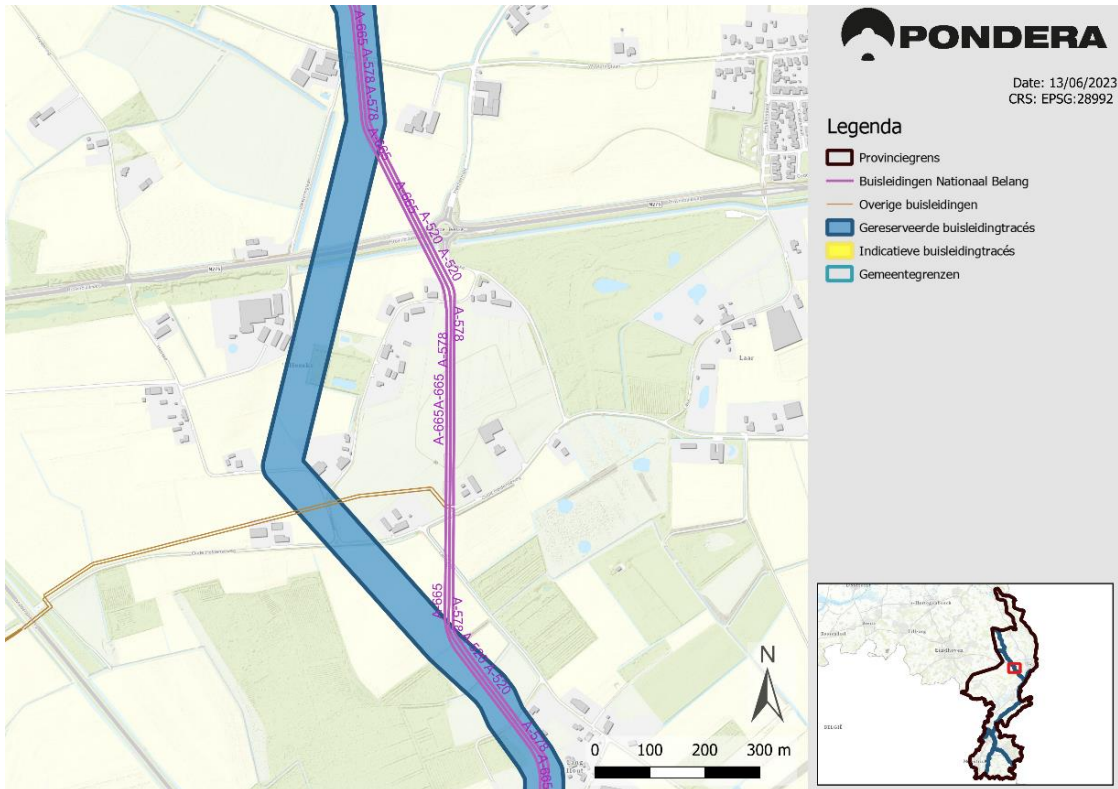
Legenda

-  Provinciegrens
-  Buisleidingen Nationaal Belang
-  Overige buisleidingen
-  Gereserveerde buisleidingstracés
-  Indicatieve buisleidingstracés
-  Panden
-  Gemeentegrenzen
-  Vaarwegen
-  Spoorwegen
-  Hoofd- en snelwegen
-  Wegen
-  Rijksmonumenten
-  Stiltegebieden
-  Natura2000
-  NNN
-  Nationale landschappen
-  Hoogspanningsleidingen
-  Bestaande windturbines



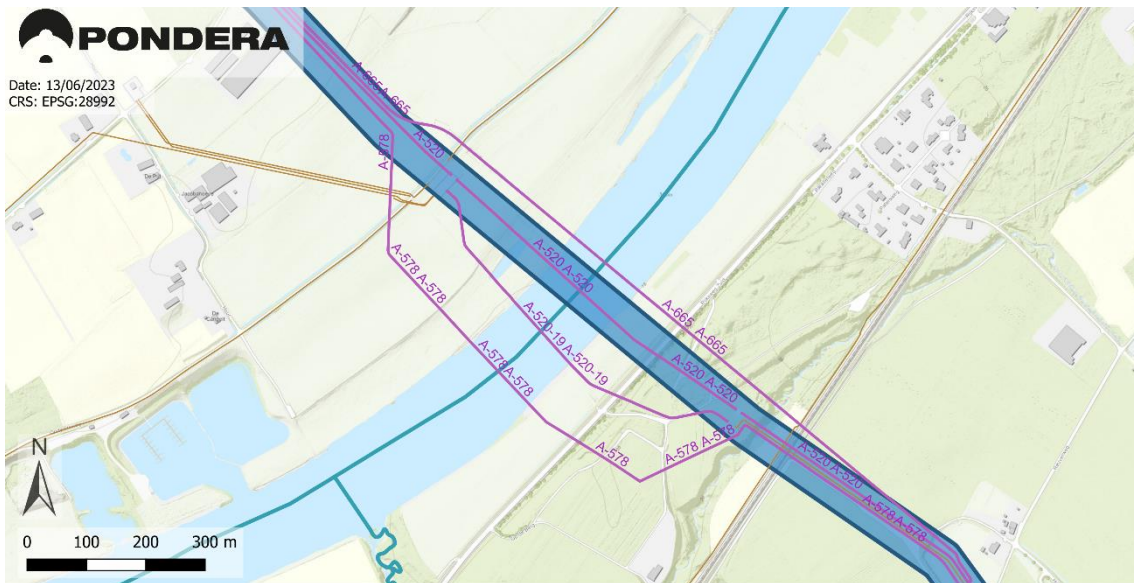
4.4 Peel en Maas (gemeentecode 12.20)

12.20.1



12.20.2

Date: 13/06/2023
CRS: EPSG:28992

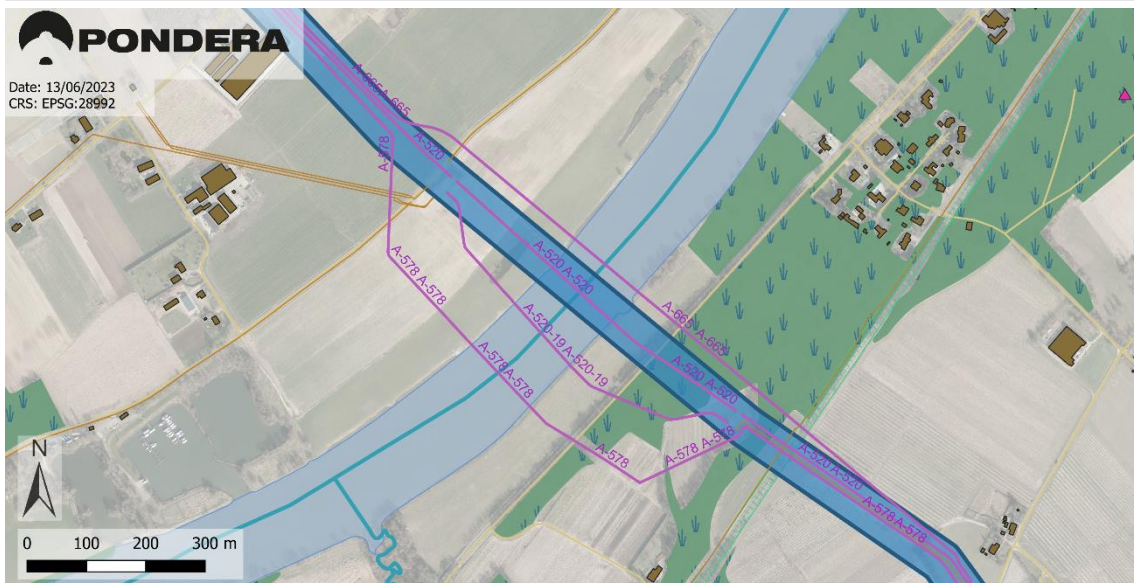


Legenda

- Provinciegrens
- Buisleidingen Nationaal Belang
- Overige buisleidingen
- Gereserveerde buisleidingtracés
- Indicatieve buisleidingtracés
- Gemeentegrenzen



Date: 13/06/2023
CRS: EPSG:28992

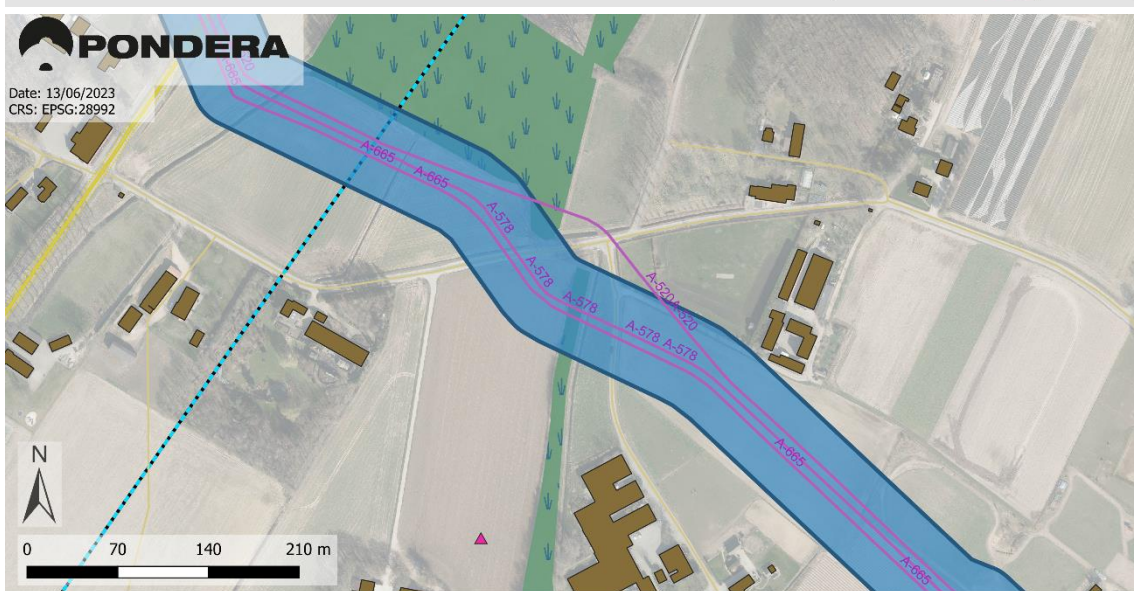
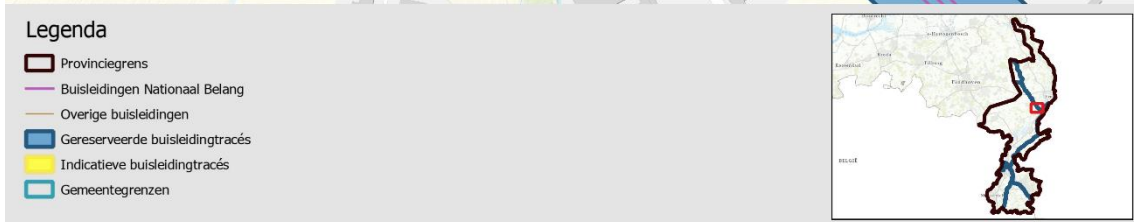


Legenda

- Provinciegrens
- Buisleidingen Nationaal Belang
- Overige buisleidingen
- Gereserveerde buisleidingtracés
- Indicatieve buisleidingtracés
- Panden
- Gemeentegrenzen
- Vaarwegen
- Spoorwegen
- Hoofd- en snelwegen
- Wegen
- Hoogspanningsleidingen
- Rijksmonumenten
- Stillegebieden
- Natura2000
- NNN
- Nationale landschappen
- Bestaande windturbines

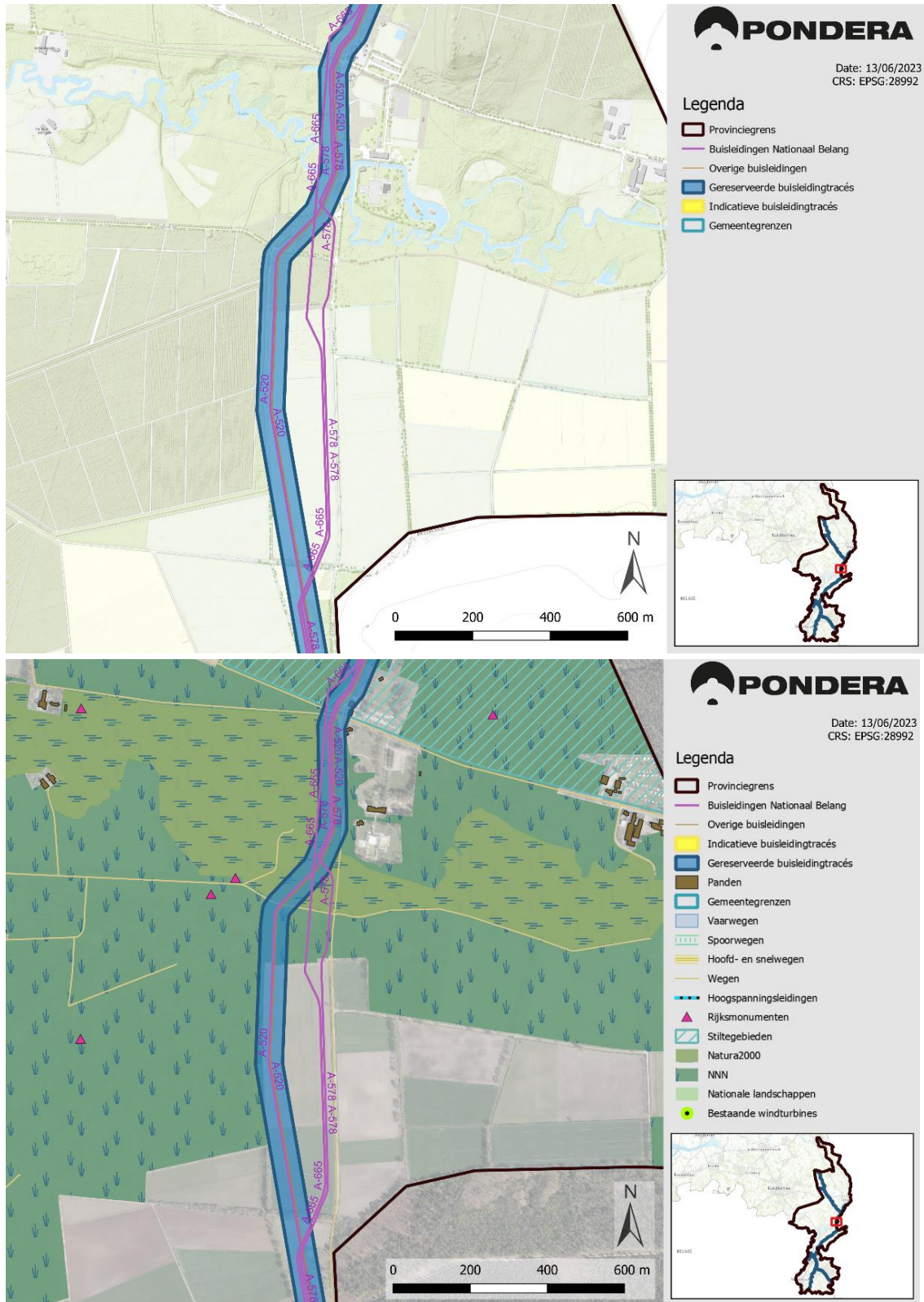


12.20.3



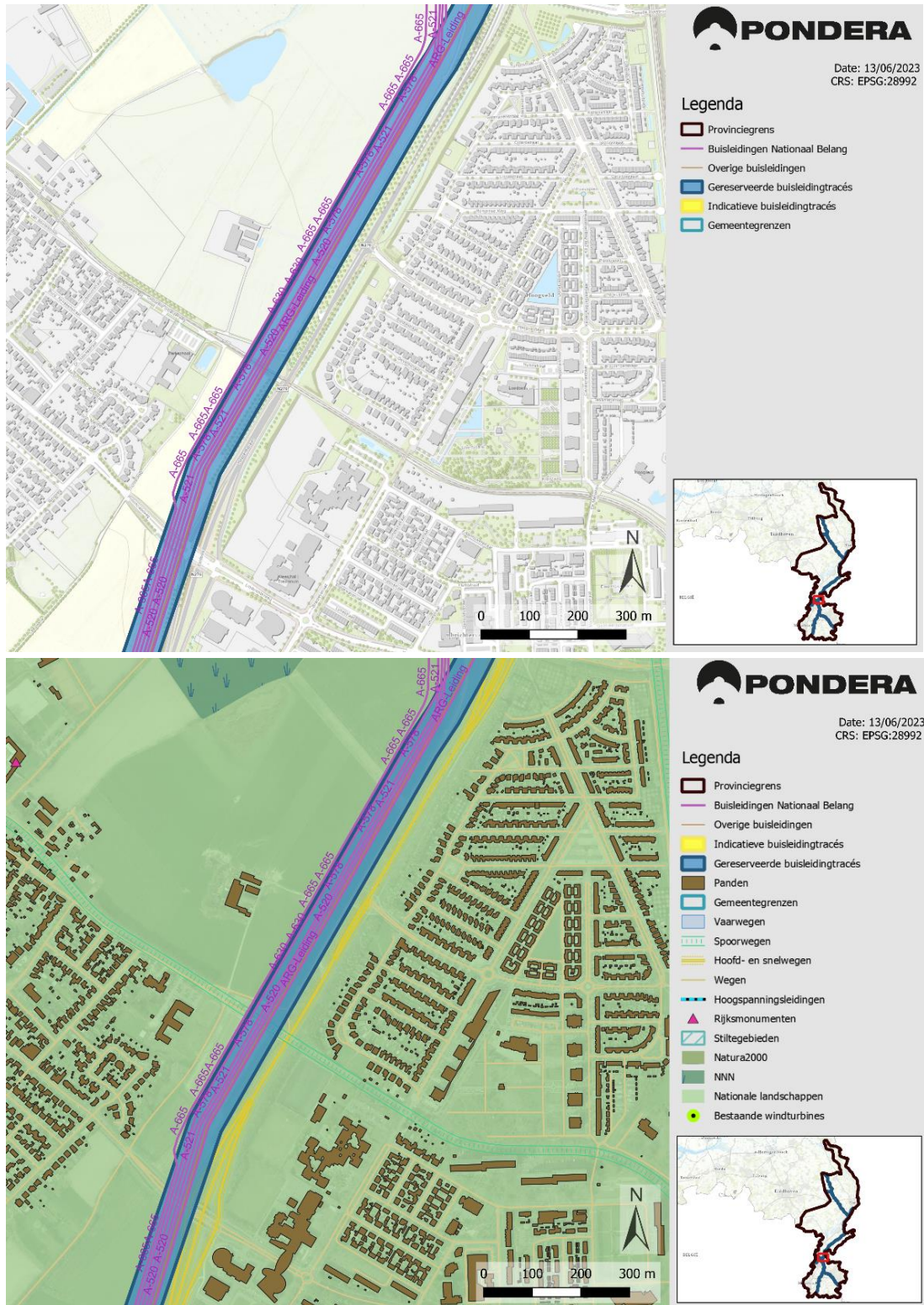
4.5 Roermond (gemeentecode 12.22)

12.22.1

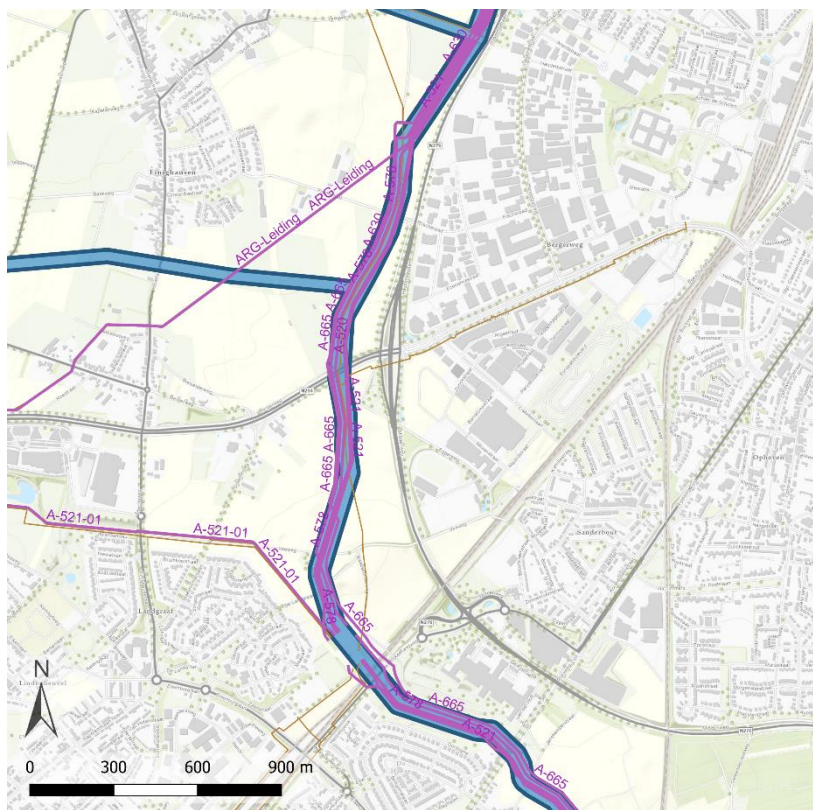


4.6 Sittard-Geleen (gemeentecode 12.24)

12.24.1



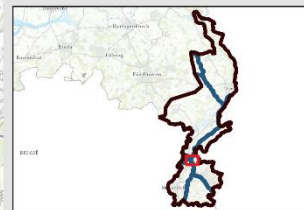
12.24.2



Date: 13/06/2023
CRS: EPSG:28992

Legenda

- Provinciegrens
- Buisleidingen Nationaal Belang
- Overige buisleidingen
- Gereserveerde buisleidingstracés
- Indicatieve buisleidingstracés
- Gemeentegrenzen



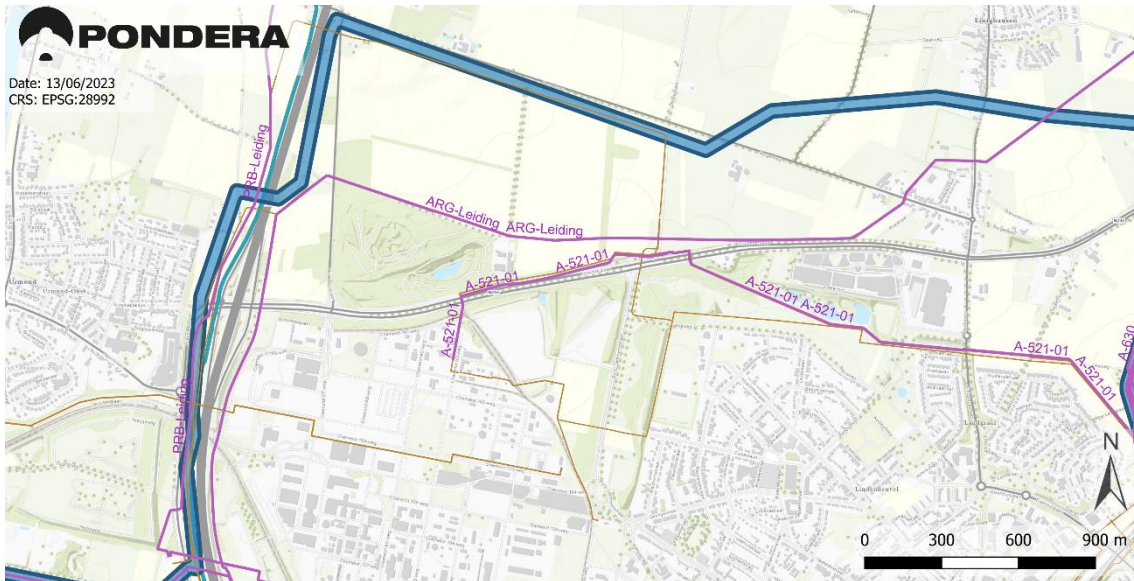
Date: 13/06/2023
CRS: EPSG:28992

Legenda

- Provinciegrens
- Buisleidingen Nationaal Belang
- Overige buisleidingen
- Indicatieve buisleidingstracés
- Gereserveerde buisleidingstracés
- Panden
- Gemeentegrenzen
- Vaarwegen
- Spoorwegen
- Hoofd- en snelwegen
- Wegen
- Hoogspanningsleidingen
- Rijksmonumenten
- Stillegebieden
- Natura2000
- NNN
- Nationale landschappen
- Bestaande windturbines



12.24.3



Legenda

- Provinciegrens
- Buisleidingen Nationaal Belang
- Overige buisleidingen
- Geserveerde buisleidingstracés
- Indicatieve buisleidingtracés
- Gemeentegrenzen

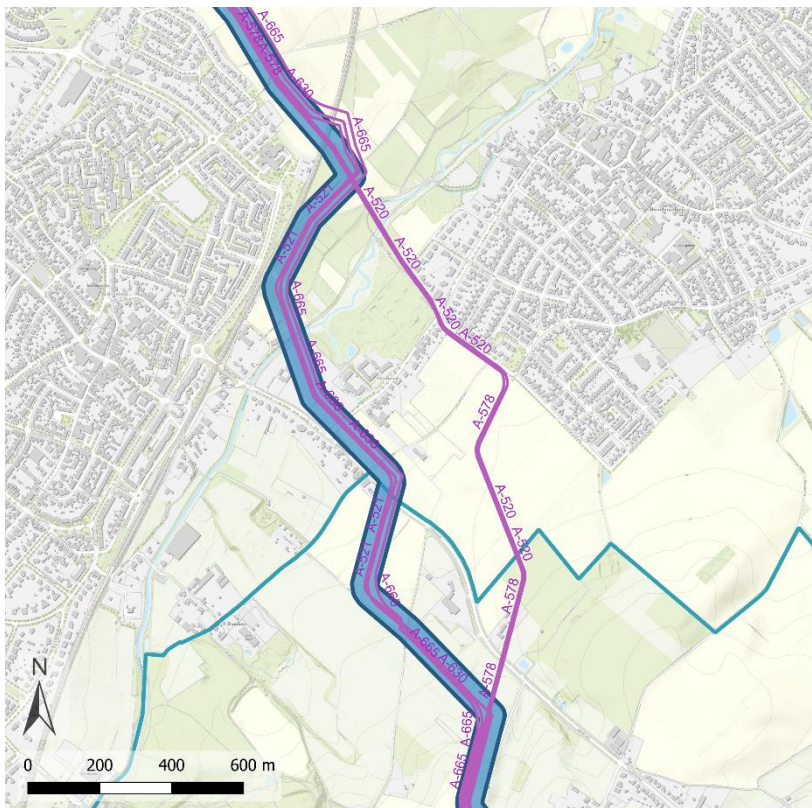


Legenda

- Provinciegrens
- Gemeentegrenzen
- Buisleidingen Nationaal Belang
- Overige buisleidingen
- Geserveerde buisleidingstracés
- Indicatieve buisleidingtracés
- Panden
- Vaarwegen
- Spoorwegen
- Hoofd- en snelwegen
- Wegen
- Hoogspanningsleidingen
- Rijksmonumenten
- Stillegebieden
- Natura2000
- NNN
- Nationale landschappen
- Bestaande windturbines



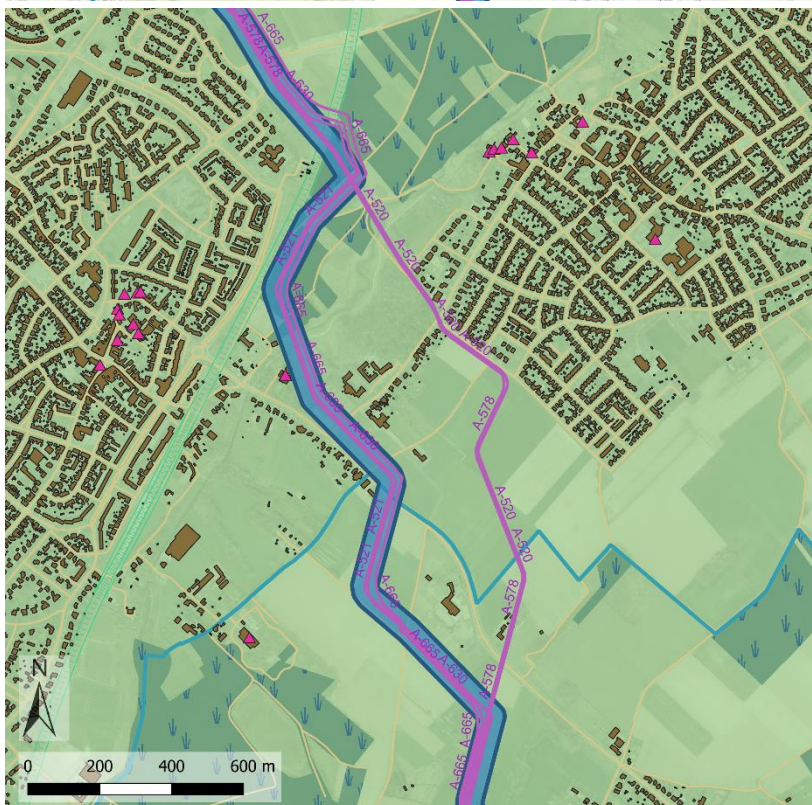
12.24.4



Date: 13/06/2023
CRS: EPSG:28992

Legenda

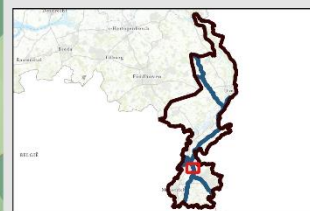
- Provinciegrens
- Buisleidingen Nationaal Belang
- Overige buisleidingen
- Gereserveerde buisleidingstracés
- Indicatieve buisleidingtracés
- Gemeentegrenzen



Date: 13/06/2023
CRS: EPSG:28992

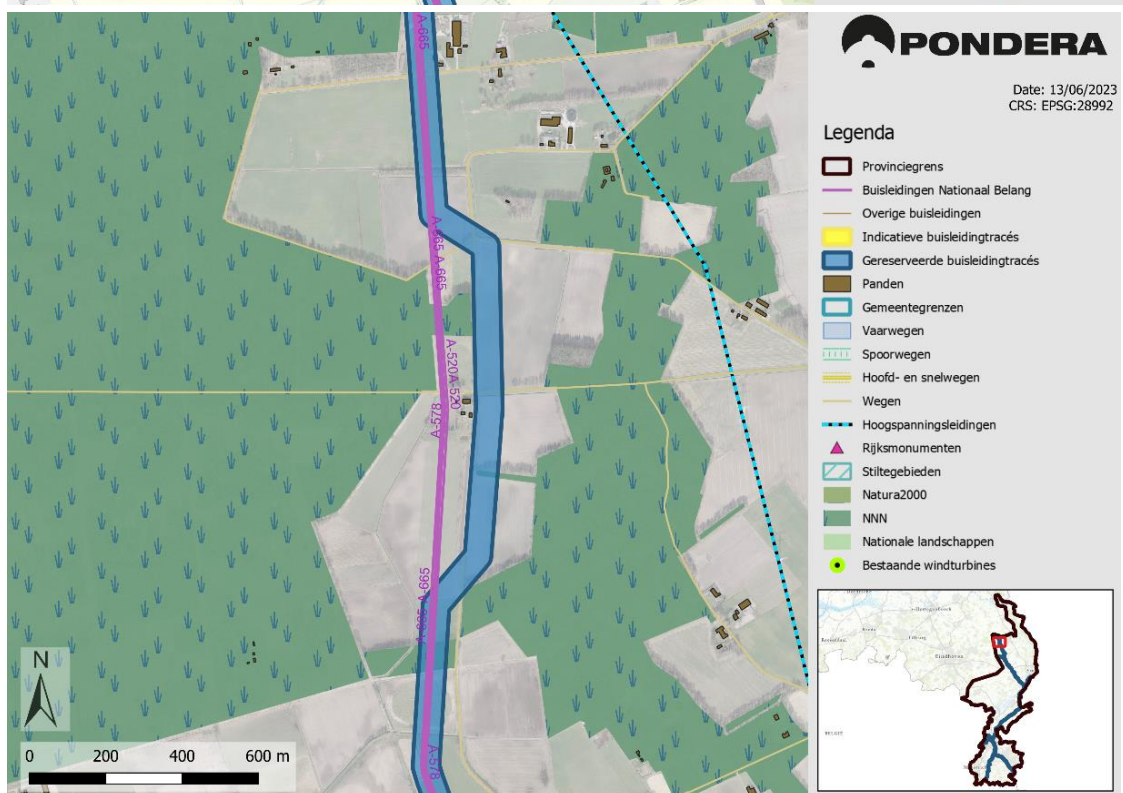
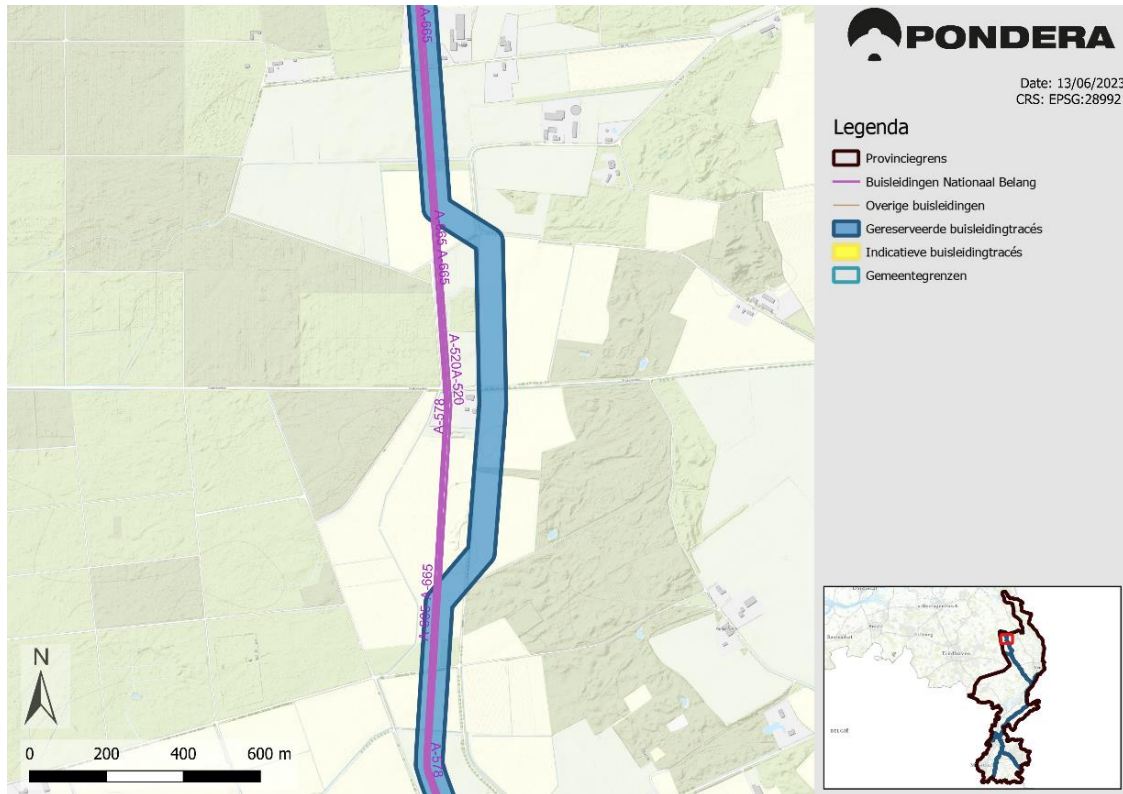
Legenda

- Provinciegrens
- Buisleidingen Nationaal Belang
- Overige buisleidingen
- Indicatieve buisleidingtracés
- Gereserveerde buisleidingtracés
- Panden
- Gemeentegrenzen
- Vaarwegen
- Spoorwegen
- Hoofd- en snelwegen
- Wegen
- Hoogspanningsleidingen
- Rijksmonumenten
- Stiltegebieden
- Natura2000
- NNN
- Nationale landschappen
- Bestaande windturbines

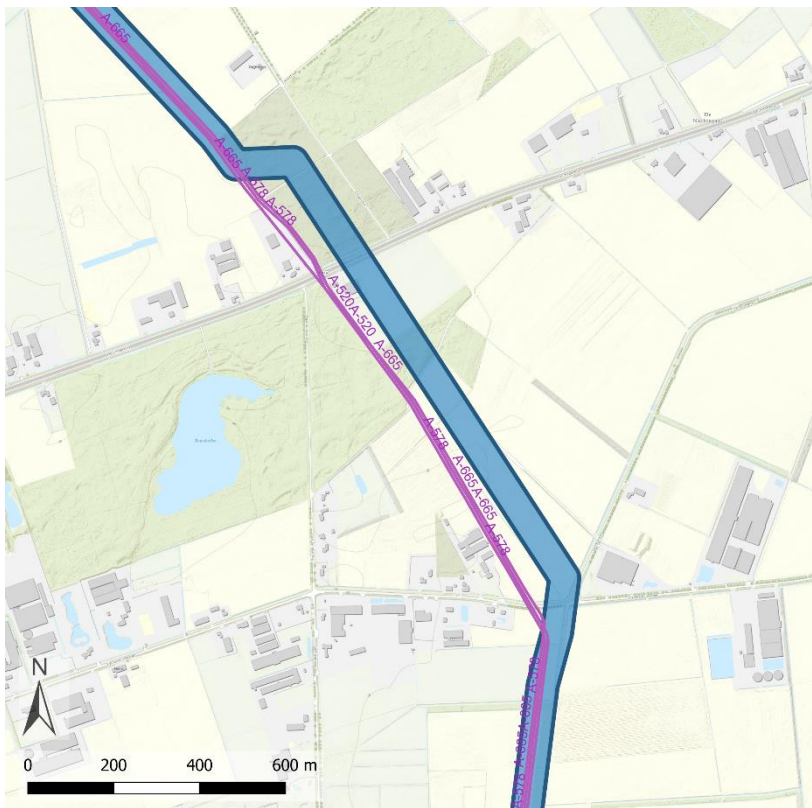


4.7 Venray (gemeentecode 12.29)

12.29.1









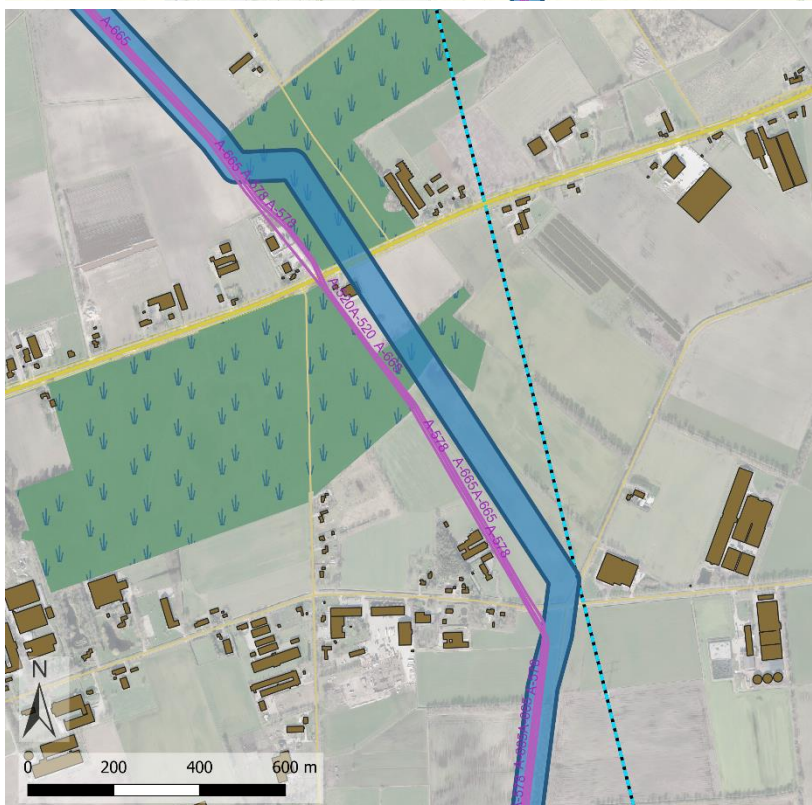
12.29.2



Date: 13/06/2023
CRS: EPSG:28992

Legenda

-  Provinciegrens
-  Buisleidingen Nationaal Belang
-  Overige buisleidingen
-  Gereserveerde buisleidingstracés
-  Indicatieve buisleidingtracés
-  Gemeentegrenzen



Date: 13/06/2023
CRS: EPSG:28992

Legenda

-  Provinciegrens
-  Buisleidingen Nationaal Belang
-  Overige buisleidingen
-  Indicatieve buisleidingtracés
-  Gereserveerde buisleidingtracés
-  Panden
-  Gemeentegrenzen
-  Vaarwegen
-  Spoorwegen
-  Hoofd- en snelwegen
-  Wegen
-  Hoogspanningsleidingen
-  Rijksmonumenten
-  Stiltegebieden
-  Natura2000
-  NNN
-  Nationale landschappen
-  Bestaande windturbines

